LARGE

GREV WEDELS PLASS

1923 - 33

OVERFØRT TIL KARTPLATE
DATO: 78 SIGN:

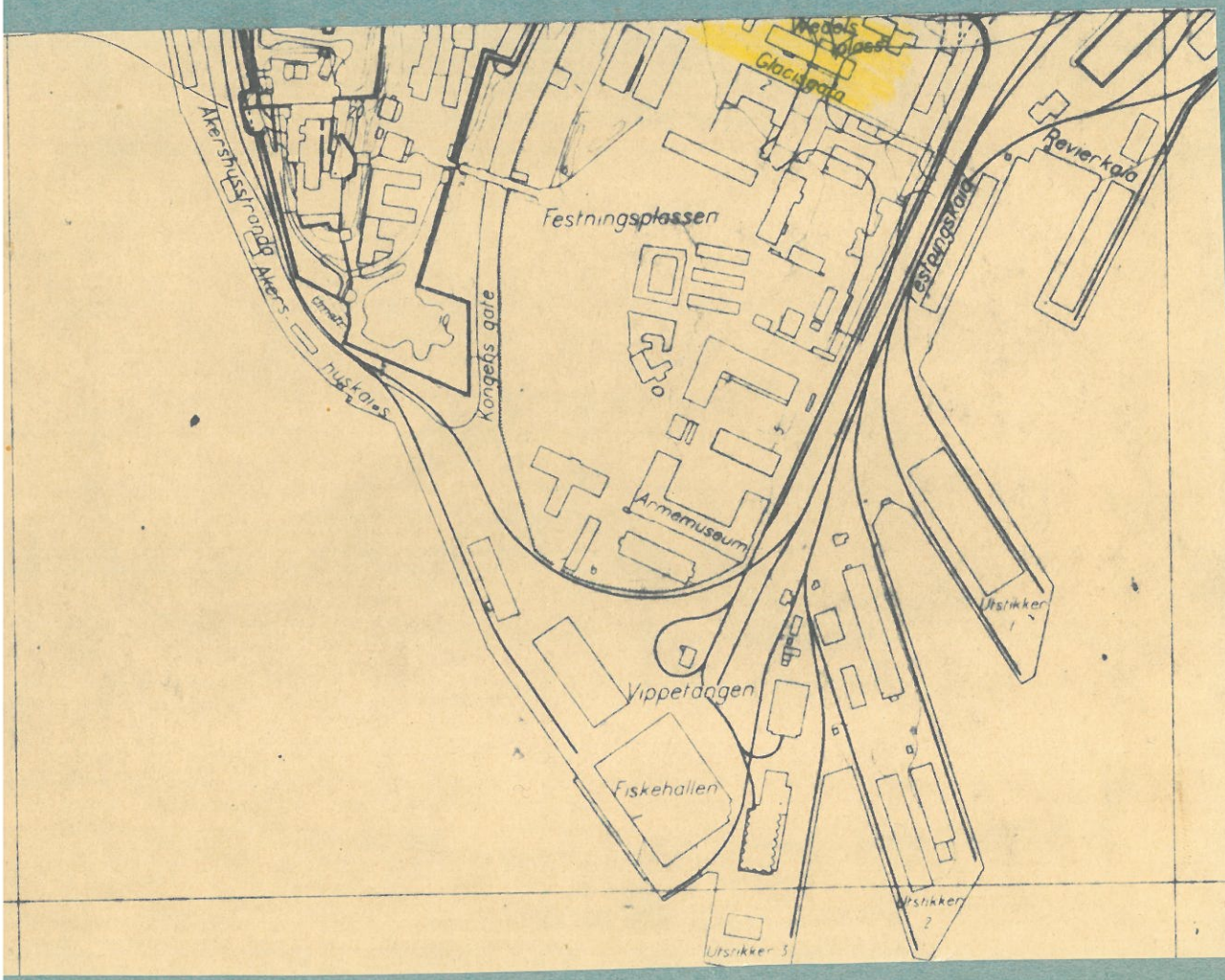
Wedels plass
Glacisgata
Revierkaia
Festningsplassen
Festningskaia
Akershusstranda
Akershuskaia
Kongens gate
Armemuseum
Utstikker 1
Vippetangen
Fiskehallen
Utstikker 2
Utstikker 3

S. O. D/2

Glacisgaten

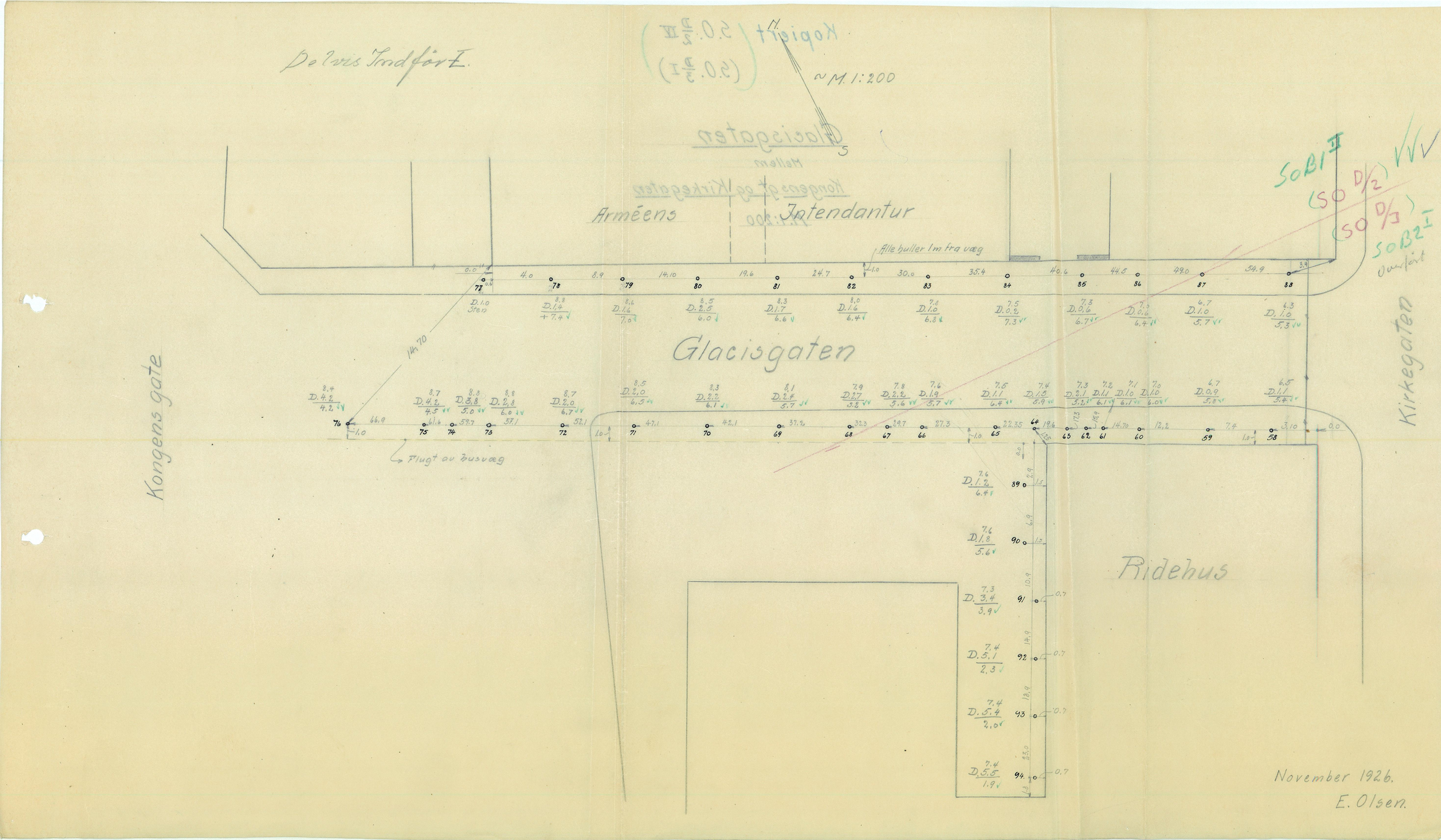
Delvis Indfört.
~M. 1:200
Arméens Intendantur
Alle huller 1m fra væg
Glacisgaten
Kongens gate
Kirkegaten
Flugt av husvæg
Ridehus
SoB1 II
(SO D/2)
(SO D/3)
SoB2 I
Overfört
November 1926.
E. Olsen.

Pl. N.Æ.

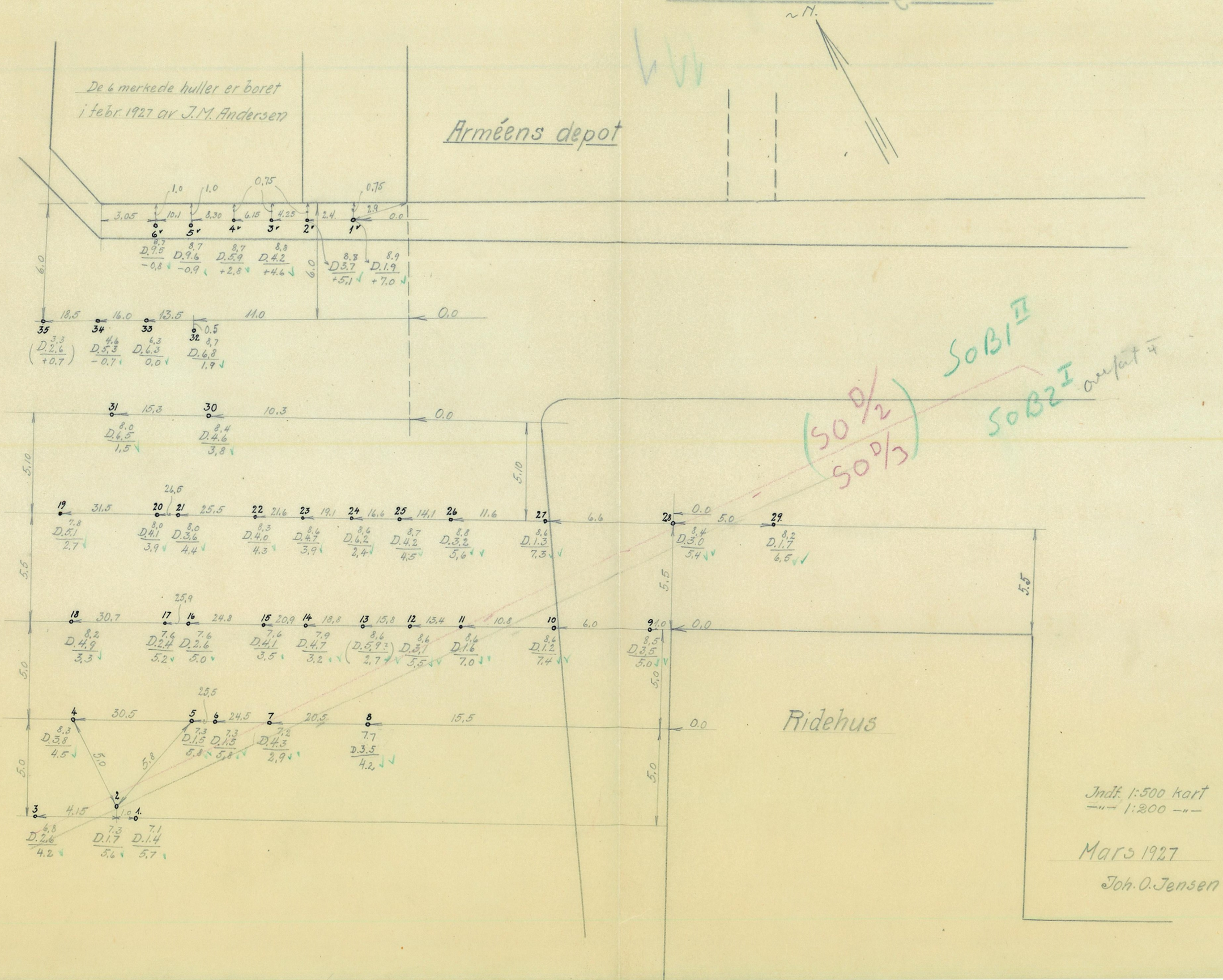
De 6 merkede huller er boret
i febr. 1927 av J.M. Andersen
Arméens depot
Ridehus
Indf. 1:500 kart
—"— 1:200 —"—
Mars 1927
Joh. O. Jensen

S. O. $\frac{D}{2}$

Grev Wedels plads.

Grev Wedelspl. 4. Regnet alle pktr. fra cote 3,5. For usikker? Nonnerensst. borpl. og skema

Profil i gaten. Grev Wedels pl.: Maalestok rettet. Feil paa vandverkets kart 1921.

Grundboringer for Grev Wedels Plass foretat 1/6 23

Hul no. 127 Belastn. 120 Kg.			Hul no. 143 Belastn. 120 Kg.		
Dybde i m.	Omdr.	Grund	Dybde i m.	Omdr.	Grund
1	0		1	0	
2	0		2	0	
3	5	Ler	3	10	Ler
4	2	"	4	2	"
5	0	"	5	1	"
6	0	"	6	1	"
7	0	"	7	0	"
8			8	0	"
9		Fjeld 6,9 m	9		Fjeld 7,5 m
10			10		
11			11		
12			12		
13			13		
14			14		
15		G Gustav Andersen	15		
16		Tømrermester.	16		
17			17		
18			18		
19			19		
20			20		

Grundboringer for Grev Wedels Plass foretat 1/6 23

Hul no. 144 Belastn. 120 Kg.			Hul no.	Belastn.	Kg.
Dybde i m.	Omdr.	Grund	Dybde i m.	Omdr.	Grund
1	0		1		
2	0		2		
3	12	Ler	3		
4	3	"	4		
5	1	"	5		
6	2	"	6		
7	0	"	7		
8	0	"	8		
9			9		
10		Fjell 8,2 m	10		
11			11		
12			12		
13			13		
14			14		
15			15		
16			16		
17			17		
18		Gustav Andersen	18		
19		Eduard Olsen	19		
20			20		

Grundboringer for Grev Wedels Plass foretat 4/6 23

Hul no. 145 Belastn. Kg.			Hul no. 146 Belastn. 120 Kg.		
Dybde i m.	Omdr.	Grund	Dybde i m.	Omdr.	Grund
1	0		1	0	
2	0		2	0	
3	8	Ler	3	6	Ler
4	0	"	4	1	"
5	1	"	5	0	"
6	2	"	6	0	"
7	0	"	7	0	"
8	3	"	8	0	"
9	29	" (Grus)	9	0	"
10			10	0	"
11	Fjeld 8,3 m		11	0	"
12			12	0	"
13			13	0	"
14			14	11	"
15			15	26	"
16			16	45	" (Grus)
17			17	Fjeld 16,1	
18		Gustav Pedersen	18		
19		Einar Olsen.	19		
20			20		

Uden belastning

Grundboringer for Grev Wedels Plass foretat 4/6 23

Hul no. 147 Belastn. 120 Kg.			Hul no. 148 Belastn. 120 Kg.		
Dybde i m.	Omdr.	Grund	Dybde i m.	Omdr.	Grund
1	0		1	0	
2	0		2	0	
3	16	Ler	3	3	Ler
4	0	" } uden	4	0	" } Uden belastning
5	0	" } belastn.	5	0	"
6	2	"	6	0	"
7	0	" } do	7	0	"
8	0	"	8	0	"
9	1	"	9	0	"
10	0	" } do	10	0	"
11	0	"	11	0	"
12	0	"	12	0	"
13	1	"	13	2	"
14	2	"	14	0	"
15			15	43	" (Grus)
16		Fjd. 14,1 m	16		Fjd 15,3 m
17			17		
18		Gustav Andersen	18		
19		Einar Olsen	19		
20			20		

Grundboringer for Grev Wedels Plass foretat 16. 23

Hul no. 154 Belastn. 120 Kg.			Hul no. 155 Belastn. 120 Kg.		
Dybde i m.	Omdr.	Grund	Dybde i m.	Omdr.	Grund
1	0		1	0	
2	0		2	0	
3	4	Ler	3	6	Ler
4	0	" } uden	4	0	" } uden
5	0	" } belastn.	5	0	" } belastn.
6	1	"	6	1	"
7	5	"	7	0	"
8	59	" (sandbl.)	8		"
9		Fj.	9		Fj.
10		Fjeld 7.5m.	10		Fjeld 6.7m.
11			11		
12			12		
13			13		
14		Gustav Andersen	14		Andersen
15		Einar Olsen	15		Olsen
16			16		
17			17		
18			18		
19			19		
20			20		

Grundboringer for Grev Wedels Plass foretat 16 23

Hul no. 150 Belastn. 120 Kg.			Hul no. 152 Belastn. Kg.		
Dybde i m.	Omdr.	Grund	Dybde i m.	Omdr.	Grund
1	0		1	0	
2	0		2	0	
3	8	Ler	3	20	Ler
4	0	"	4	0	"
5	0	"	5	0	"
6	0	"	6	0	"
7	0	"	7	0	"
8	0	"	8	0	"
9	0	"	9	0	"
10	2	"	10	0	"
11	2	"	11	3	"
12	2	"	12	14	"
13	2	"	13	25	"
14	20	"	14	110	med 120 kg + 30 omdr. med 240 kg belastn.
15	26	"	15		
16	80 med 120 kg + 75 omdr.		16		13,3 m?
17	med 240 kg. belastn.		17		(Tvilsomt)
18	Fjeld 15,6 m		18		
19	(Tvilsomt!)		19		
20			20		

Gik ikke ned noget paa de sidste 25 omdr. med 240 kg. belastning.

Gustav Andersen
Ringvolse.

Grundboringer for Grev Wedels Plass foretat 1/5 23

Hul no. 89 Belastn. 120 Kg.			Hul no. 91 Belastn. 120 Kg.		
Dybde i m.	Omdr.	Grund	Dybde i m.	Omdr.	Grund
1	0		1	0	
2	0		2	0	
3	11	Ler	3	5	Ler
4	24	"	4	8	"
5	3	"	5	0	"
6	0	"	6	0	"
7	2	"	7	13	"
8	30	" (sandbl.)	8	56	" (sandbl.)
9			9		
10			10		
11			11		
12		Fjeld 8,0 m	12		Fjeld 8,5
13			13		
14			14		
15		Minortoken	15		
16		Gustav Andersen.	16		
17			17		
18			18		
19			19		
20			20		

Boret med Slagbor 7,1 m.

Grundboringer for Grev Wedels Plass foretat /5 23

Hul no. 92 Belastn. 120 Kg.			Hul no. 93 Belastn. 120 Kg.		
Dybde i m.	Omdr.	Grund	Dybde i m.	Omdr.	Grund
1	0		1	0	
2	0		2	0	
3	29	Ler	3	25	Ler
4	3	"	4	2	"
5	4	"	5	2	"
6	1	"	6	0	"
7	12	"	7	2	"
8	52	" (sandbl.)	8		
9			9		
10	Fjeld 7,9 m		10	Fjeld 7,3 m	
11			11		
12			12		
13			13		
14	Heinr. Foken		14		
15	Gustav Andersen		15		
16			16		
17			17		
18			18		
19			19		
20			20		

Grundboringer for Grev Wedels Plass foretat 15 23

Hul no. 94 Belastn. Kg.			Hul no. 95 Belastn. Kg.		
Dybde i m.	Omdr.	Grund	Dybde i m.	Omdr.	Grund
1	0		1	0	
	0			0	
2	0		2	0	
2,5	12	med 240 kg belastn.	2,5	11	med 240 kg belastn.
3	6	Ler	3	4	Ler
4	3	"	4	2	"
5	1	"	5	0	"
6	0	"	6	0	"
7	0	"	7	0	"
8			8		
9			9		
10	Fjeld 8,6 m		10	Fjeld 8,3	
11			11		
12			12		
13			13		
14			14		
15			15		
16			16		
17			17		
18			18		
19			19		
20			20		

120 kg belastn.

120 kg belastn.

Gustav Andersen
Einar Olsen.

Grundboringer for Grev Wedels Plass foretat 15 23

Hul no. 96 Belastn. 120 Kg.			Hul no. 97 Belastn. 120 Kg.		
Dybde i m.	Omdr.	Grund	Dybde i m.	Omdr.	Grund
1	0		1	0	
2	0		2	0	
3	5	Ler	3	4	
4	3	"	4	3	
5	0	"	5	0	
6	0	"	6	0	
7	0	"	7	0	
8	0	"	8		
9			9		
10	5	Fjeld 8,1 m	10	5	Fjeld 7,70 m
11			11		
12			12		
13			13		
14		© Gustav Andersen	14		
15		Reinar Olsen	15		
16			16		
17			17		
18			18		
19			19		
20			20		

Grundboringer for Grev Wedels Plass foretat /5 23

Hul no. 98 Belastn. 120 Kg.			Hul no. 99 Belastn. 120 Kg.		
Dybde i m.	Omdr.	Grund	Dybde i m.	Omdr.	Grund
1	0		1	0	
2	0		2	0	
3	5	Ler	3	6	Ler
4	7	"	4	12	"
5	0	"	5	0	"
6	0	"	6	0	"
7	0	"	7	0	"
8	28	" Sandbl.	8	30	" Sandbl.
9			9		
10		Fjeld 8,3 m.	10		Fjeld 8,7 m
11			11		
12			12		
13			13		
14		Gustav Andersen	14		
15		Reinertsen	15		
16			16		
17			17		
18			18		
19			19		
20			20		

Grundboringer for Grev Wedels Plass foretat /5 23

Hul no. 100 Belastn. 120 Kg.			Hul no. 101 Belastn. 120 Kg.		
Dybde i m.	Omdr.	Grund	Dybde i m.	Omdr.	Grund
1	0		1	0	
2	0		2	0	
3	7	Ler	3	9	Ler
4	15	"	4	17	"
5	0	"	5	0	"
6	0	"	6	0	"
7	0	"	7	0	"
8	25	" Sandbl.	8		
9			9		
10	5		10	5	
11	Fjeld 8,4 m		11	Fjeld 7,4 m.	
12			12		
13			13		
14			14		
15	Gustav Andersen		15		
16	Einar Olsen.		16		
17			17		
18			18		
19			19		
20			20		

Grundboringer for Grev Wedels Plass foretat 15 23

Hul no. 102 Belastn. 120 Kg.			Hul no. 103 Belastn. 120 Kg.		
Dybde i m.	Omdr.	Grund	Dybde i m.	Omdr.	Grund
1	0		1	0	
2	0		2	0	
3	11	Ler	3	15	Ler
4	7	"	4	8	"
5	2	"	5	1	"
6	0	"	6	0	"
7	30	" sandbl.	7	33	" sandbl.
8			8		
9	5		9	5	
10	Fjeld 7,3 m.		10	Fjeld 7,3 m	
11			11		
12			12		
13			13		
14		Gustav Andersen	14		
15		Kvartpligen.	15		
16			16		
17			17		
18			18		
19			19		
20			20		

Grundboringer for Grev Wedels Plass foretat /5 23

Hul no. /04 Belastn. 120 Kg.			Hul no. /08 Belastn. 120 Kg.		
Dybde i m.	Omdr.	Grund	Dybde i m.	Omdr.	Grund
1	0		1	0	
2	0		2	0	
3	14	Ler	3	9	Ler
4	9	"	4	11	"
5	2	"	5	2	"
6	0	"	6	0	"
7	31	" Sandbl.	7		
8			8		
9	Fjeld 7,0 m		9	Fjeld 6,3 m	
10			10		
11			11		
12			12		
13			13		
14			14		
15	Gustav Andersen		15		
16	Einar Olsen.		16		
17			17		
18			18		
19			19		
20			20		

Grundboringer for Grev Wedels Plass foretat 1/5 23

Hul no. 109 Belastn. 120 Kg.			Hul no. 110 Belastn. 120 Kg.		
Dybde i m.	Omdr.	Grund	Dybde i m.	Omdr.	Grund
1	0		1	0	
2	0		2	0	
3	8	Ler	3	8	Ler
4	13	"	4	17	"
5	1	"	5	3	"
6	0	"	6	0	"
7			7		
8			8		
9		Fjeld 6,5	9		Fjeld 6,7 m
10			10		
11			11		
12			12		
13			13		
14		Gustav Andersen	14		
15			15		
16		Reinar Olsen.	16		
17			17		
18			18		
19			19		
20			20		

Grundboringer for Grev Wedels Plass foretat /5 23

Hul no. /21 Belastn. /20 Kg.			Hul no. /22 Belastn. /20 Kg.		
Dybde i m.	Omdr.	Grund	Dybde i m.	Omdr.	Grund
1	0		1	0	
2	0		2	0	
3	8	Ler	3	7	Ler
4	1	"	4	0	"
5	2	"	5	3	"
6	0	"	6	0	"
7	0	"	7	0	"
8	0	"	8	0	"
9			9		
10		Fjeld 7,9m	10		Fjeld 7,6m
11			11		
12			12		
13			13		
14			14		
15		Gustav Andersen	15		Andersen
16		Reinar Olsen.	16		Olsen.
17			17		
18			18		
19			19		
20			20		

Grundboringer for Grev Wedels Plass foretat 15 23

Hul no. 123 Belastn. 120 Kg.			Hul no. 124 Belastn. 120 Kg.		
Dybde i m.	Omdr.	Grund	Dybde i m.	Omdr.	Grund
1	0		1	0	
2	0		2	0	
3	5	Ler	3	0	Ler
4	2	"	4	4	"
5	3	"	5	0	"
6	0	"	6	0	"
7	0	"	7	0	"
8	0	"	8	0	"
9			9		
10		Fjell 7,8 m	10	5	Fjell 7,6 m.
11			11		
12			12		
13			13		
14		Gustav Andersen	14		
15			15		
16		Reinar Olsen.	16		
17			17		
18			18		
19			19		
20			20		

Grundboringer for Grev Wedels Plass foretat /5 23

Hul no. 125 Belastn. 120 Kg.			Hul no. 126 Belastn. 120 Kg.		
Dybde i m.	Omdr.	Grund	Dybde i m.	Omdr.	Grund
1	0		1	0	
2	0		2	0	
3	4	Ler	3	5	Ler
4	1	"	4	0	"
5	0	"	5	0	"
6	0	"	6	0	"
7	0	"	7	30	" (sandbl.)
8			8		
9	5		9	5	
10	Fjeld 7,4 m		10	Fjeld 7,0 m.	
11			11		
12			12		
13			13		
14		Gustav Andersen	14		
15			15		
16		Einar Olsen.	16		
17			17		
18			18		
19			19		
20			20		

SO D/2 V

Grundboringer for Grev Wedels Plass (Myntgt.) foretat 8/6 23 SO D/2

Hul no. 9 Belastn. 120 Kg.			Hul no. 10 Belastn. 120 Kg.		
Dybde i m.	Omdr.	Grund	Dybde i m.	Omdr.	Grund
1	0		1	0	
2	0		2	0	
3	10	Ler	3	33	Ler
4	0	"	4	0	" uten
5	0	"	5	0	" belastn.
6	0	" uten	6	1	"
7	0	" belastn.	7	2	"
8	0	"	8	0	"
9	0	"	9	2	"
10			10		
11		Fjeld 9,0 m	11		Fjeld 9,1 m.
12			12		
13			13		
14			14		
15		Gustav Andersen	15		
16		Einar Olsen	16		
17			17		
18			18		
19			19		
20			20		

Bort-foran med slag-bor til 7,1 m dybde

Hul no 9 boret 7,1 m. med Flagbor.

Grundboringer for Grev Wedels Plass foretat 1/5 23

Hul no. 87 Belastn. 120 Kg.			Hul no. 88 Belastn. 120 Kg.		
Dybde i m.	Omdr.	Grund	Dybde i m.	Omdr.	Grund
1	0		1	0	
2	0		2	0	
3	6	Ler	3	5	Ler
4	13	"	4	10	"
5	0	"	5	2	"
6	0	"	6	0	"
7	0	"	7	0	"
8			8		
9			9		
10		Fjeld 7,4 m	10		Fjeld 7,6 m
11			11		
12			12		
13			13		
14		Einar Olsen.	14		
15			15		
16		Gustav Andersen	16		
17			17		
18			18		
19			19		
20			20		

Grundboringer for Grev Wedels Plass 50 D/2 V/5 foretat 23

Hul no. 85 Belastn. 120 Kg.			Hul no. 86 Belastn. 120 Kg.		
Dybde i m.	Omdr.	Grund	Dybde i m.	Omdr.	Grund
1	0		1	0	
2	0		2	0	
3	9	Ler	3	8	Ler
4	17	"	4	16	"
5	0	"	5	1	"
6	0	"	6	0	"
7	0	"	7	0	"
8			8		
9			9		
10		Fjeld 7,3 m	10		Fjeld 7,5 m
11			11		
12			12		
13			13		
14		Einar Olsen	14		
15		Gustav Andersen	15		
16			16		
17			17		
18			18		
19			19		
20			20		

S6 P/2 K

OSCAR LARGE Grev Wedels Plass. S.O. II/2

Ingeniør.

Grundboringer for (Myntgt) utført 18/6 1923

Hul nr. 15 Belastn. 120 Kg.			Hul nr. 8a Belastn. 120 Kg.		
Dybde i m.	Omdr.	Grund	Dybde i m.	Omdr.	Grund
1	0	opdoret.	1	0	
2	0		2	0	
3	0	Ler	3	34	Ler
4	0	"	4	5	"
5	0	uten	5	0	" uten
6	0	"	6	0	" belastn.
7	0	belastn.	7	0	"
8	0	"	8	0	"
9	0	"	9	0	"
10	0	"	10		
11	2	"	11		
12	5	"	12	Fjeld 8,6 m.	
13	6	"	13		
14	4	"	14		
15	33	" sandbl.	15		
16	55	" "	16		
17	Fjeld 15,6 m		17		
18			18		
19		Gustav Andersen	19		
20			20		
21		Einar Tokan	21		
22			22		

S.O. D/2

Grundboringer for Grev Wedels Plass (Nyntyt.) foretat 9/6 23

Hul no. 13 Belastn. 120 Kg.			Hul no. 14 Belastn. 120 Kg.		
Dybde i m.	Omdr.	Grund	Dybde i m.	Omdr.	Grund
1	0		1	0	
2	0		2	0	
3	7	Ler	3	1	Ler
4	1	"	4	0	"
5	0	"	5	0	"
6	2	"	6	0	" uden belastn.
7	2	"	7	0	"
8	2	"	8	0	"
9	3	"	9	0	"
10	3	"	10	2	"
11	3	"	11	2	"
12	4	"	12	3	"
13	5	"	13	6	"
14	5	"	14	70	+ 30 omdr. 240 Kg.
15	3	"	15	33	med 240 Kg. belastn.
16	7	"	16	45	" — " — " —
17		Fjld 15,8 m	17	55	" — " — " —
18			18		Fjld 16,5
19		Gustav Andersen	19		
20		Emil Olsen	20		

Grundboringer for Grev Wedels Plass (Myntgt.) foretat S.O. II/2 8/6 23

Hul no. 11 Belastn. 120 Kg.			Hul no. 12 Belastn. 120 Kg.		
Dybde i m.	Omdr.	Grund	Dybde i m.	Omdr.	Grund
1	0		1	0	
2	0		2	0	
3	29	Ler	3	26	Ler
4	5	"	4	6	"
5	1	"	5	0	" uten
6	0	"	6	0	" belastn
7	2	"	7	2	"
8	1	"	8	2	"
9	2	"	9	2	"
10	4	"	10	3	"
11	12	"	11	6	"
12			12	5	"
13			13	14	"
14		Fjeld 10,8 m	14	12	"
15			15	13	"
16			16	16	"
17			17	37	"
18			18		Fjeld 16,4 m
19		Gustav Andersen	19		
20		Einar Solsen	20		

Jubblad B6 SO 2 545

Kristiania 29-9-1916

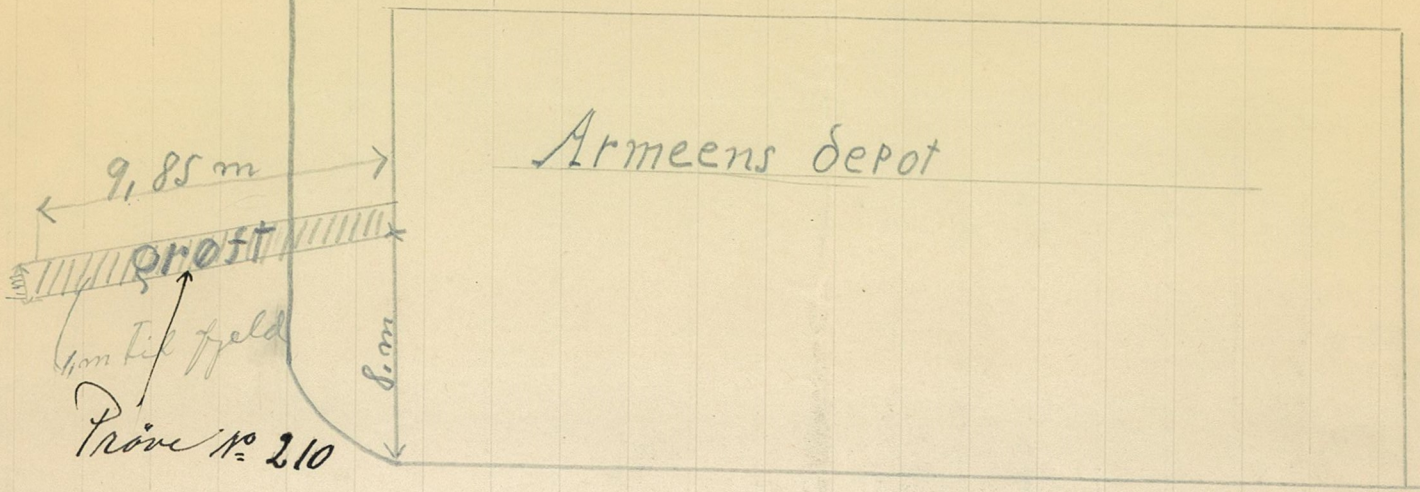

Akudeen

SO 2/2 IV

Glacisgaten

Armeens depot

Kirkegaden

8 m

9,85 m

Profil

1 m til fjeld

Prøve No 210

Glacisgaten

SO 2 I

Grev Wedels Plass

B. 6 I

SO 2 21

L M = 1:1000
H M 1:200

Grev Wedels plads.

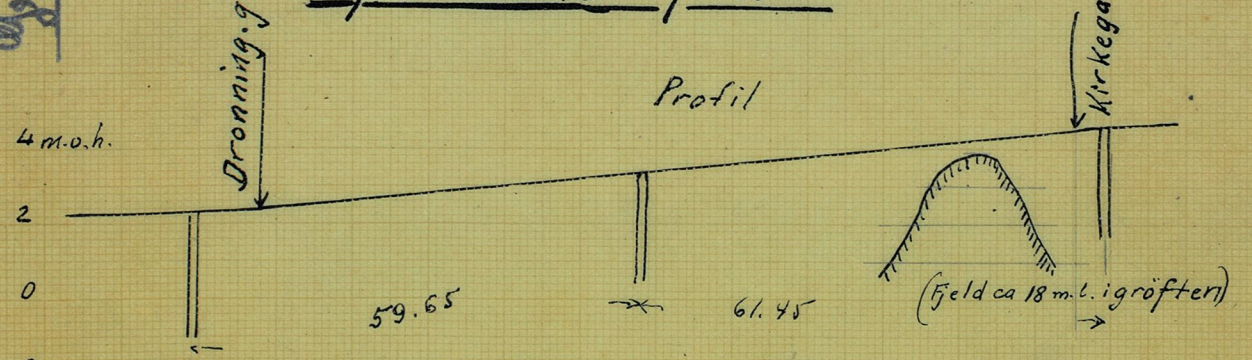

Situation 1:500

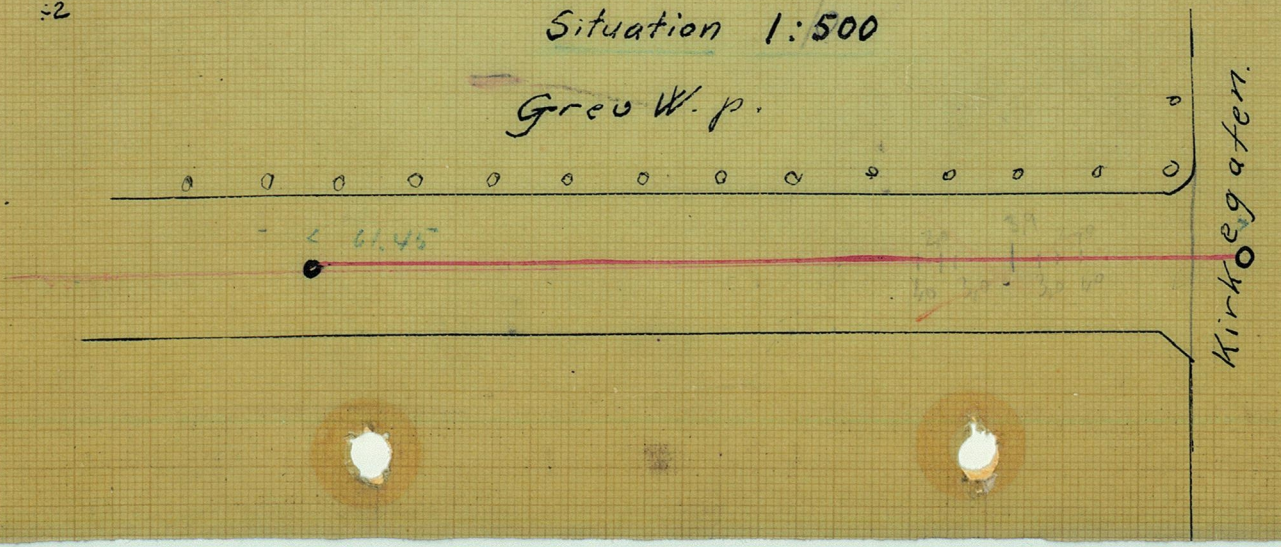

OSCAR LARGE
Ingeniør.

Grundboringer for Grev Wedels R. utført f./m. 1924

Hul nr. 13 Belastn. 120 Kg.			Hul nr. 12 Belastn. 120 Kg.		
Dybde i m.	Omdr.	Grund	Dybde i m.	Omdr.	Grund
1	0	opdorf	1	0	opdrift
2	0		2	0	
3	5	Ler	3	0	Ler
4	30	" 30cm sand	4	0	"
5	18	" 10-" -" -	5	2	"
6	5	"	6	1	"
7	4	"	7	1	"
8	15	"	8	0	"
9	11	"	9	0	"
10	17	"	10	4	"
11	20	Fælles naslen	11	11	"
12	26	som bort gikk	12	14	"
13	32	i Koksgrus	13	16	"
14	23	eller aske	14	15	"
15	33		15	13	"
16	35	Ler sandbl.	16	17	"
17	33	—— " ——	17	21	"
18	29	—— " ——	18	22	"
19	45	—— " ——	19	20	"
20		Fjeld 18.6 m	20	52	"
21			21		Fjeld 19.6
22			22		

OSCAR LARGE
Ingeniør.

Grundboringer for Grev Wedels Pl. utført 4/m 1924

Hul nr. 15 Belastn. 120 Kg.			Hul nr. 14 Belastn. 120 Kg.		
Dybde i m.	Omdr.	Grund	Dybde i m.	Omdr.	Grund
1	0	opdrev	1	0	opdrev
2	0		2	0	
3	8	Ler	3	11	Ler
4	2	"	4	4	"
5	0	"	5	0	"
6	0	"	6	0	"
7	0	"	7	0	"
8	0	"	8	5	"
9	0	"	9	13	"
10	11	"	10	13	"
11	8	"	11	16	"
12	8	"	12	21	"
13	9	"	13	22	"
14	12	"	14	23	"
15	16	"	15	23	"
16	16	"	16	27	"
17	26	"	17	28	"
18	20	"	18	28	"
19		Fjeld 17.6 m	19	15	"
20			20		Fjeld 18.1 m
21			21		
22			22		

O P

OSCAR LARGE
Ingeniør.

Grundboringer for Grev Wedels Pl. utført f/m 192 4

Hul nr. 19 Belastn. 120 Kg.			Hul nr. 18 Belastn. 120 Kg.		
Dybde i m.	Omdr.	Grund	Dybde i m.	Omdr.	Grund
1	0	opfyld	1	0	opfyld
2	0		2	0	
3	5	Ler	3	3	Ler
4	0	"	4	0	"
5	0	"	5	0	"
6	0	"	6	0	"
7	0	"	7	0	"
8	0	"	8	0	"
9	2	"	9	0	"
10	3	"	10	0	"
11	5	"	11	0	"
12	5	"	12	0	"
13	7	"	13	0	"
14	5	"	14		
15			15	5	
16	Fjeld / 3,7 m		16	Fjeld / 2,3 m	
17			17		
18			18		
19			19		
20			20		
21			21		
22			22		

OSCAR LARGE
Ingeniør.

Grundboringer for Greo Wedels Pl. utført 8/m 1924

Hul nr. 22 Belastn. 120 Kg.			Hul nr. 20 Belastn. 120 Kg.		
Dybde i m.	Omdr.	Grund	Dybde i m.	Omdr.	Grund
1	0	} opfyld.	1	0	} opfyld.
2	0		2	0	
3	3	Ler	3	5	Ler
4	0	"	4	0	"
5	0	"	5	5	"
6	0	"	6	0	"
7	0	"	7	0	"
8	0	"	8	0	"
9	0	"	9	7	"
10	0	"	10	10	"
11	0	"	11	10	"
12	4	"	12	14	"
13	0	"	13	14	"
14	0	"	14	14	"
15	Fjed 13.4 m		15	Fjed 14.5 m	
16			16		
17			17		
18			18		
19			19		
20			20		
21			21		
22			22		

OSCAR LARGE
Ingeniør.

Grundboringer for Geo Wedels Pl. utført f./m 1924

Hul nr. 21 Belastn. 120 Kg.			Hul nr. 23 Belastn. 120 Kg.		
Dybde i m.	Omdr.	Grund	Dybde i m.	Omdr.	Grund
1	0	opfyld	1	0	opfyld
2	0		2	0	
3	3	Ler	3	4	Ler
4	0	"	4	0	"
5	0	"	5	0	"
6	0	"	6	0	"
7	0	"	7	0	"
8	0	"	8	0	"
9	0	"	9	0	"
10	0	"	10	0	"
11	0	"	11	0	"
12	0	"	12	0	"
13	0	"	13	0	"
14	7	"	14	0	"
15			15	14	"
16	Fjed 13.7 m		16		
17			17	Fjed 14.7 m	
18			18		
19			19		
20			20		
21			21		
22			22		

OL

OSCAR LARGE
Ingeniør.

Grundboringer for Grev Wedels Pl. utført f/m 192[illegible]

Hul nr. 24 Belastn. 120 Kg.			Hul nr. 25 Belastn. 120 Kg.		
Dybde i m.	Omdr.	Grund	Dybde i m.	Omdr.	Grund
1	0	Opfyldning	1	0	Opfyldning
2	0	〃	2	0	〃
3	8	Ler	3	9	Ler
4	4	〃	4	3	〃
5	0	〃	5	0	〃
6	0	〃	6	0	〃
7	0	〃	7	0	〃
8	0	〃	8	4	〃
9	0	〃	9	6	〃
10	3	〃	10	7	〃
11	4	〃	11	2	〃
12	8	〃	12	2	〃
13	11	〃	13	11	〃
14	15	〃	14	15	〃
15	20	〃	15		
16	9		16		
17	Fjeld 14,5 m		17	Fjeld 13,8 m	
18			18		
19			19		
20			20		
21			21		
22			22		

OSCAR LARGE
Ingeniør.

Ved østre hjørne

Grundboringer for Grev Wedels Pl. utført feb./mars 1924

Hul nr. 26 Belastn. 120 Kg.			Hul nr. 27 Belastn. 120 Kg.		
Dybde i m.	Omdr.	Grund	Dybde i m.	Omdr.	Grund
1	0	opfyld	1	0	opfyld.
2	0		2	0	
3	3	Ler	3	3	Ler
4	0	"	4	0	"
5	0	"	5	0	"
6	0	"	6	0	" SO $\frac{D}{2}$ V-VI
7	0	"	7	0	"
8	0	"	8	0	"
9	0	"	9	0	"
10	0	"	10	0	"
11	0	"	11	0	"
12	55	" Sandbl.	12		
13			13		
14		Fjeld 11,2 m	14		Fjeld 10,5 m
15			15		
16			16		
17			17		
18			18		
19		Reinar Olsen	19		
20			20		
21		Olga Larsen	21		
22			22		

Ved østre hjørne S.O. P/2

OSCAR LARGE
Ingeniør.

Grundboringer for Grev Wedel Jarl. utført februar/mars 192 4

Hul nr. 1. Belastn. 120 Kg.			Hul nr. 2 Belastn. 120 Kg.		
Dybde i m.	Omdr.	Grund	Dybde i m.	Omdr.	Grund
1	0	} opboret!	1	0	} opboret
2	0		2	0	
3	4	Ler	3	6	Ler
4	0	" blöt	4	0	"
5	0	"	5	0	" SO P/2 V-VI
6	0	"	6	0	"
7	0	"	7	0	"
8	0	"	8	0	"
9	0	"	9	0	"
10	0	"	10	0	"
11	0	"	11	0	"
12	5	" (lite sandstek)	12	0	"
13	0	"	13	0	"
14	0	"	14	6	" Lite sandstek.
15	0	"	15	10	" sandstek.
16		Fjeld 14,6 m.	16		Fjeld 14,3 m.
17			17		
18			18		
19		Einar Olsen	19		
20			20		
21		Olger Larsen	21		
22			22		

OSCAR LARGE
Ingeniør.

Grundboringer for Grev Wedels Pl. utført feb./mars 1924

Hul nr. 3	Belastn. 120 Kg.		Hul nr. 4	Belastn. 120 Kg.	
Dybde i m.	Omdr.	Grund	Dybde i m.	Omdr.	Grund
1	0	} opboret.	1	0	} opboret.
2	0		2	0	
3	2	Ler	3	6	Ler
4	0	"	4	0	"
5	0	"	5	0	"
6	0	"	6	6	"
7	0	"	7	2	"
8	0	"	8	5	"
9	0	"	9	7	"
10	0	"	10	11	"
11	0	"	11	8	"
12	4	"	12	11	"
13	5	"	13	17	"
14	3	"	14	16	"
15	Fjeld 13.4 m.		15	Fjeld 14.1	
16			16		
17			17		
18			18		
19			19		
20			20		
21			21		
22			22		

OSCAR LARGE
Ingeniør.

Grundboringer for Grev Wedels Pl. utført feb./mars 1924

Hul nr. 5 Belastn. 120 Kg.			Hul nr. 6 Belastn. 120 Kg.		
Dybde i m.	Omdr.	Grund	Dybde i m.	Omdr.	Grund
1	0	} opdoret.	1	0	} opdoret.
2	0		2	0	
3	2	Ler	3	22	Ler
4	0	"	4	14	"
5	0	"	5	22	"
6	0	"	6	22	"
7	0	"	7	14	"
8	0	"	8	13	"
9	0	"	9	19	"
10	0	"	10	20	"
11	0	"	11	20	"
12	0	"	12	25	"
13	0	"	13	15	"
14			14		
15	Fjeld 12.8 m.		15		
16			16	Fjeld 12.5 m.	
17			17		
18			18		
19			19		
20			20		
21			21		
22			22		

Boret stod i bend!

OSCAR LARGE
Ingeniør.

Grundboringer for Grev Wedels Pl. utført 6/m. 1924

Hul nr. 7 Belastn. 120 Kg.			Hul nr. 8 Belastn. 120 Kg.		
Dybde i m.	Omdr.	Grund	Dybde i m.	Omdr.	Grund
1	0	opdoret	1	0	opdoret
2	0		2	8	Ler
3	4	Ler	3	0	"
4	0	"	4	2	"
5	0	"	5	1	"
6	0	"	6	0	"
7	2	"	7	0	"
8	4	"	8	0	"
9	6	"	9	7	"
10	8	"	10	11	"
11	9	"	11	13	"
12	11	"	12	19	"
13	12	"	13	17	"
14	14	"	14	17	"
15	20	"	15	20	"
16	29	" sandbl.	16	20	"
17			17	21	"
18	Fjeld 15.7 m		18	27	"
19			19	35	"
20			20	Fjeld 18.7 m	
21			21		
22			22		

O. L.

OSCAR LARGE
Ingeniør.

Grundboringer for Greo Wedels Pl. utført 4./m. 1924

Hul nr. 9 Belastn. 120 Kg.			Hul nr. 10 Belastn. 120 Kg.		
Dybde i m.	Omdr.	Grund	Dybde i m.	Omdr.	Grund
1	0	opdoret	1	0	opdoret
2	0		2	8	Ler
3	3	Ler	3	0	"
4	0	"	4	0	"
5	4	"	5	0	"
6	0	"	6	0	"
7	2	"	7	0	"
8	7	"	8	0	"
9	9	"	9	0	"
10	10	"	10	6	"
11	10	"	11	11	"
12	12	"	12	12	"
13	14	"	13	12	"
14	11	"	14	13	"
15	16	"	15	17	"
16	18	"	16	18	"
17	24	"	17	23	"
18	26	"	18	24	"
19	27	"	19	30	"
20	12	"	20	28	"
21	Fjeld 19.1 m		21	10	"
22			22	Fjeld 20.1	

o.p.

OSCAR LARGE
Ingeniør.

Grundboringer for Grev Wedels Pl. utført 7./m 192[illegible]

Hul nr. 11	Belastn. 120 Kg.		Hul nr.	Belastn.	Kg.
Dybde i m.	Omdr.	Grund	Dybde i m.	Omdr.	Grund
1	0	Topjord	1		
2	0	5	2		
3	6	Ler	3		
4	2	"	4		
5	3	"	5		
6	1	"	6		
7	0	"	7		
8	0	"	8		
9	4	"	9		
10	7	"	10		
11	5	"	11		
12	10	"	12		
13	11	"	13		
14	15	"	14		
15	16	"	15		
16	16	"	16		
17	19	"	17		
18	24	"	18		
19	24	"	19		
20	27	"	20		
21	26	"	21		
22	31	" Sandbl.	22		
	Fjeld 21,7 m				

Alle Dreieborhul er understreket med blåt

2. 4 5 6. 7.

Grev Vedels Plass

126,6

I	II	III	IV	V	VI	VII	VIII	IX	X	XI
	32 ⊗ D 1,3 3,28	33 ⊗ D 1,9 2,33	64 ⊗ D 5,6 ÷ 1,58	65 ⊗ D 7,0 ÷ 3,13	93 ⊗ D 7,3 ÷ 3,67	94 ⊗ D 8,6 ÷ 5,12	119 ⊗ D 8,3 ÷ 5,04	120 ⊗ D 1,5 / 120 ⊗ D 8,1 ÷ 5,07	147 ⊗ D 14,1 ÷ 11,31	148 ⊗ D 15,3 ÷ 12,75
1 ⊗ D 4,3 0,48	31 ⊗ D 1,2 3,52	34 ⊗ D 3,1 1,28	63 ⊗ D 5,3 ÷ 1,11	66 ⊗ D 6,8 ÷ 2,83	92 ⊗ D 7,9 ÷ 4,15	95 ⊗ D 8,3 ÷ 4,76	118 ⊗ D 8,1 ÷ 4,80	121 ⊗ D 7,9 ÷ 4,83	146 ⊗ D 16,1 ÷ 13,25	149 ⊗ Ikke boret
2 ⊗ D 3,3 1,56	30 ⊗ D 1,3 3,50	35 ⊗ D 3,9 0,75	62 ⊗ D 5,6 ÷ 1,37	67 ⊗ D 6,4 ÷ 2,33	91 ⊗ D 8,5 ÷ 4,68 Boret med slagbor 3,1	96 ⊗ D 8,1 ÷ 4,46	117 ⊗ D 8,0 ÷ 4,60	122 ⊗ D 7,6 ÷ 4,42	145 ⊗ D 8,3 ÷ 5,39	150 ⊗ D 15,6 ÷ 12,90
3 ⊗ D 2,5 2,41										
4 ⊗ D 2,2 ? 2,73	29 ⊗ D 1,0 3,87	36 ⊗ D 4,4 0,25	61 ⊗ D 5,4 ÷ 0,94	68 ⊗ D 6,3 ÷ 2,01	90 ⊗ D 7,0 ÷ 2,95	97 ⊗ D 7,7 ÷ 4,00	116 ⊗ D 7,9 ÷ 4,40	123 ⊗ D 7,8 ÷ 4,43	144 ⊗ D 8,2 ÷ 5,10	151 ⊗ Ikke boret
5 ⊗ D 1,9 3,09										
6 ⊗ D 1,5 3,55	28 ⊗ D 1,5 3,44	37 ⊗ D 5,8 ÷ 1,0	60 ⊗ D 5,4 ÷ 0,82	69 ⊗ D 6,7 ÷ 2,41	89 ⊗ D 8,0 ÷ 3,94	98 ⊗ D 8,3 ÷ 4,56	115 ⊗ D 7,7 ÷ 4,18	124 ⊗ D 7,6 ÷ 4,19	143 ⊗ D 7,5 ÷ 4,34	152 ⊗ D 13,3 ÷ 10,37
7 ⊗ D 1,7 3,39										
8 ⊗ D 1,0 4,13	27 ⊗ D 1,8 3,19	38 ⊗ D 5,2 ÷ 0,37	59 ⊗ D 5,7 ÷ 1,1	70 ⊗ D 6,8 ÷ 2,49	88 ⊗ D 7,6 ÷ 3,54	99 ⊗ D 8,7 ÷ 4,79	114 ⊗ D 7,8 ÷ 4,09	125 ⊗ D 7,4 ÷ 3,96	142 ⊗ D 7,0 ÷ 3,76	153 ⊗ Ikke boret
9 ⊗ D 1,1 4,06										
10 ⊗ D 1,3 3,91	26 ⊗ D 1,5 3,57	39 ⊗ D 4,9 ÷ 0,10	58 ⊗ D 6,1 ÷ 1,54	71 ⊗ D 6,9 ÷ 2,45	87 ⊗ D 7,4 ÷ 3,30	100 ⊗ D 8,4 ÷ 4,43	113 ⊗ D 7,4 ÷ 3,57	126 ⊗ D 7,0 ÷ 3,44	141 ⊗ D 6,7 ÷ 3,30	154 ⊗ D 7,5 ÷ 4,45
11 ⊗ D 0,9 4,35										
12 ⊗ D 0,8 4,48	25 ⊗ D 0,8 4,33	40 ⊗ D 4,8 0,06	57 ⊗ D 6,1 ÷ 1,45	72 ⊗ D 7,0 ÷ 2,55	86 ⊗ D 7,5 ÷ 3,31			127 ⊗ D 6,9 ÷ 3,25	140 ⊗ D 6,0 ÷ 2,53	155 ⊗ D 6,7 ÷ 3,58
		41 ⊗ D 4,6 0,32								
13 ⊗ D 0,8 4,56	24 ⊗ D 0,9 4,31	42 ⊗ D 4,1 0,84	56 ⊗ D 6,0 ÷ 1,35	73 ⊗ D 6,9 ÷ 2,39	85 ⊗ D 7,3 ÷ 2,97	101 ⊗ D 7,4 ÷ 3,26	112 ⊗ D 2,0 / 111 ⊗ D 6,7 ÷ 2,74	128 ⊗ 6,7 ÷ 2,98	139 ⊗ D 5,5 ÷ 2,00	156 ⊗ D 5,3 ÷ 2,05
		43 ⊗ D 2,4 2,58								
		44 ⊗ D 1,3 3,73								
14 ⊗ D 0,7 4,75	23 ⊗ D 0,7 4,62	45 ⊗ D 0,9 4,19	55 ⊗ D 4,6 0,17	74 ⊗ D 6,8 ÷ 2,20	84 ⊗ D 6,4 ÷ 2,02	102 ⊗ D 7,3 ÷ 3,00	111 ⊗ D 6,5 ÷ 2,45	129 ⊗ D 6,4 ÷ 2,65	138 ⊗ D 5,1 ÷ 1,56	157 ⊗ D 5,1 ÷ 1,79
			54 ⊗ D 1,8 3,16							
15 ⊗ D 0,6 4,96	22 ⊗ D 1,1 4,32	46 ⊗ D 1,1 4,12	53 ⊗ D 1,4 3,58	75 ⊗ D 4,2 0,48	83 ⊗ D 6,7 ÷ 2,17	103 ⊗ D 7,3 ÷ 3,00	110 ⊗ D 6,7 ÷ 2,62	130 ⊗ D 6,0 ÷ 2,14	137 ⊗ D 5,0 ÷ 1,35	158 ⊗ D 4,8 ÷ 1,42
16 ⊗ D 0,5 5,06	21 ⊗ D 0,9 4,61	47 ⊗ D 1,3 4,15	52 ⊗ D 1,3 3,85	76 ⊗ D 1,3 3,60	82 ⊗ D 5,3 ÷ 0,60	104 ⊗ D 7,0 ÷ 2,65	109 ⊗ D 6,5 ÷ 2,39	131 ⊗ D 6,2 ÷ 2,23	136 ⊗ D 4,9 ÷ 1,21	159 ⊗ D 5,0 ÷ 1,53
				77 ⊗ D 1,3 3,60						
17 ⊗ D 0,7 5,03	20 ⊗ D 0,9 4,69	48 ⊗ D 1,5 3,88	51 ⊗ D 1,6 3,53		81 ⊗ D 5,1 ÷ 0,40	105 ⊗ D 6,5 ÷ 2,09	108 ⊗ D 6,3 ÷ 2,15	132 ⊗ D 6,1 ÷ 2,21	135 ⊗ D 4,8 ÷ 1,12	160 ⊗ D 4,8 ÷ 1,34
					80 ⊗ D 4,7 0,02					
18 ⊗ D 1,4 4,40	19 ⊗ D 1,3 4,38	49 ⊗ D 1,3 4,18	50 ⊗ D 1,9 3,34	78 ⊗ D 1,1 3,88	79 ⊗ D 0,8 3,96	106 ⊗ D 2,0 2,41	107 ⊗ D 6,4 ÷ 2,25	133 ⊗ D 6,3 ÷ 2,35	134 ⊗ D 4,9 ÷ 1,16	161 ⊗ D 4,7 ÷ 1,12

Tal understreket er fjeldets cotehöide

Eks. ⊗ 150 ÷ 12,90 fj. cotehöide
2,70 terrænghöide.

Boret mai–juni 1923
av Einar Andersen

Indført 1/500 kart for SO D/2.

1:200.

Profil nr. 1 – Til og med Profil nr. 7 tevelert den 24 Mai

2.

Kirkegaten

11,60

4,50

0,80

0,80

0,80


Nordøst for
Grev Wedel Pl.
Skipper-gt
Droningens-gate.
SOB1 II
SOB2 I
SO D/2
SO D/3
Brut- februar-mars 1924
av E. Olsen
Ynd. 1/500 kart
G.W.Pl.

Kopiert

(SO $\frac{D}{2}$ V(-VI))

Indført på Kartblad

SoB1 V

Prøveserie 48

ved Vegten på Grev Wedels plass

9 Mars 1927

Terreng 1,76
Dybde 13,90
Cote ÷12,14 ✓

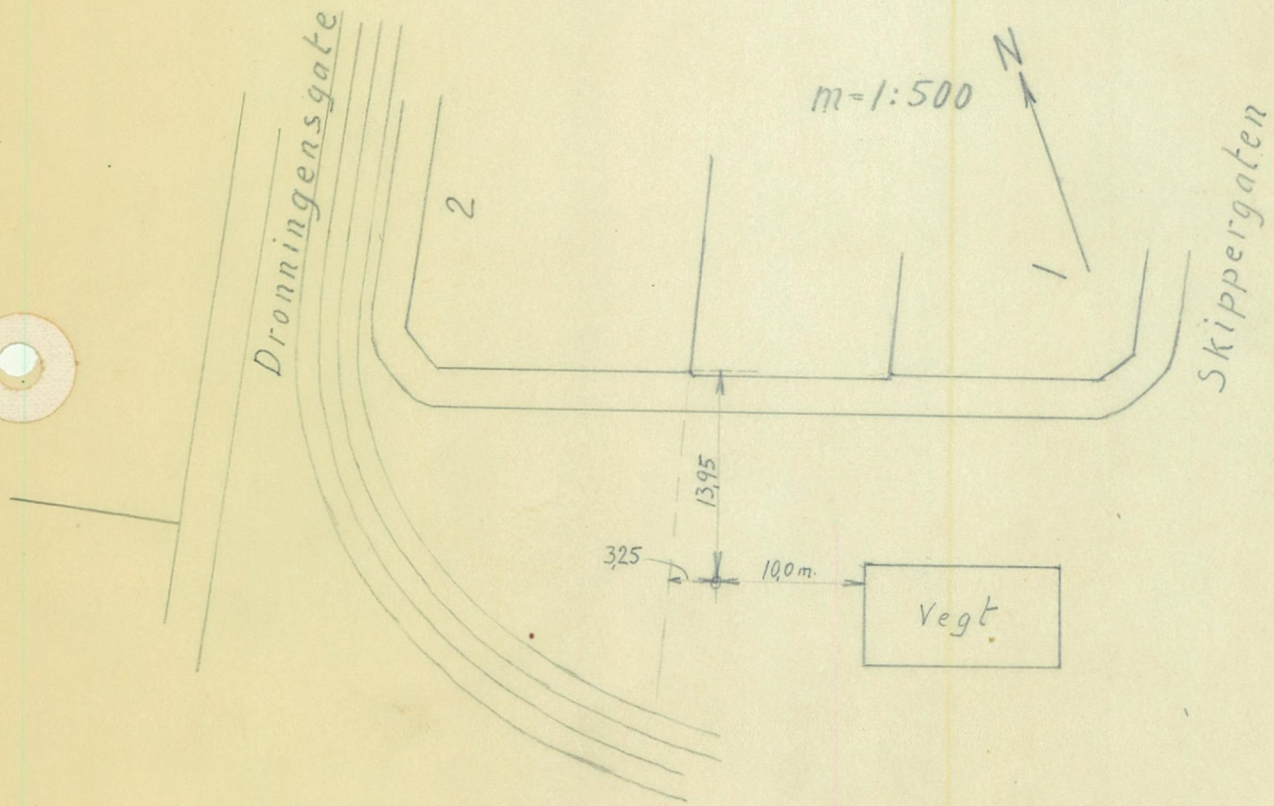

Kopi

(SO D/2 V)

SoB1 II

Prøveserie 48

ved Vegten på Grev Wedels plass

9 Mars 1927

Terreng 1,76
Dybde 13,90
Cote ÷12,14 ✓

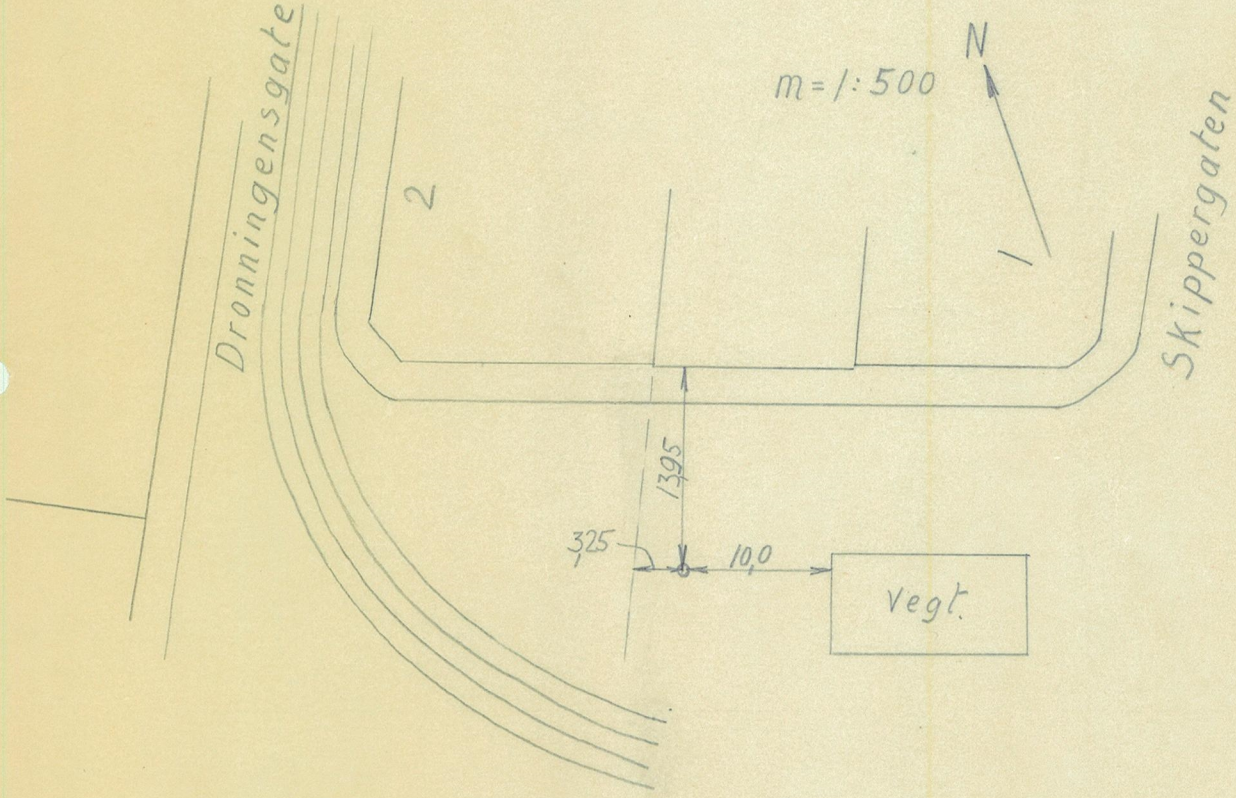

Prövserie 48

Grev Wedels plass (vid Vejsten)

8/3–27 temp. +5°

Fyllning. 2 m. fin med mindre stenar. Leren under mer grönfärvet o. blev strakes seig.

Djupde	Gl. nr.	Stämpelbor upsatt på 3,20–3,83
3,25	102	längde 58 cm. Leren
3,50	101	grönfärvet närmast för
3,75	15	en flat sten skifer på 3,50
		Indtr. pr. 3,50–3,58

4,0	4	Upp. 3,90–4,53 längde 53 cm.
4,25	7	Indtrepn. 4,25–4,33
		Leren mellanfast o. grönfärvet

som föregående.

Därefter satte man med kapseldrör 4 m.

9/3–27 temp. +4°

Fortsatt med stämpelbor samma sted

4,75	14	Upp. 4,65–5,28 längde 56 cm.
5,0	22	Indtr. pr. 5,0–5,08
5,20	6	Grå mellanfast lera.

5,50	1	Upp. 5,45–6,08 längde 63 cm.
5,75	18	Indtr. pr. 5,58–5,58 o. 5,92–6,0
6,0	19	blågrå mellanfast lera. Ett rör förorenat

av vandrande lag gick skeet genom prövten vid 5,80. ca 1 cm i diam.

Djupde	Gl. nr.	
6,25	21	Upp. 6,15–6,78 längde 58 cm.
6,50	31	Indtr. pr. 6,50–6,58
6,70	33	Mycket fast gråblå ler. enbelte punkter med mycket flott ler.

7,05	8	Upp. 6,95–7,58 längde 60 cm.
7,25	28	Indtr. pr. 7,05–7,13
7,50	40	7,42–7,50
		Blåsvart fet mellanfast gråblå
		ren ler.

7,75	17	Upp. 7,70–8,33 längde 58 cm.
8,0	39	Indtr. pr. 8,0–8,08
8,25	36	fast gråblå ler

8,50	35	Upp. 8,45–9,08 längde 58 cm.
8,75	26	Indtr. pr. 8,92–9,0
9,0	24	Mellanfast gråblå ler et par
		mörkare randdelar lag (skyer) mitt i pröven

9,25	9	Upp. 9,20–9,83 längde 62 cm.
9,50	37	Indtr. pr. 9,50–9,58.
9,75	27	Mellanfast gråblå ~~ren~~ ler

Spyllt till 9,60 m.

Dybde	Gl. nr.	
10,0	29	opn. 9,90–10,53 længde 63 cm. Indtr. pr. 10,0–10,08
10,25	43	—"— 10,42–10,50
10,50	20	Gråblå lit blöt og sig ren lere
10,75	42	opn. 10,65–11,28 længde 60 cm. Indtr. pr. 11,0–11,08
11,0	44	Blågrå lere fa övre del
11,25	47	hadde fasthet som förrige

pröve til 10,95 hvor der var brå overgang til fast lere. På 11,10–11,12 var et vandret skylag.

11,50	48	opn. 11,40–12,03 længde 63 cm.
11,75	46	Indtr. pr. 11,50–11,58
12,0	34	—"— 11,92–12,0

Mellemfast gråblå sig lere med flere småle skylag.

12,25	59	opn. 12,15–12,78 længde 63 cm.
12,50	38	Indtr. 12,50–12,58
12,75	2	Fast gråblå ler. skjellrester på 12,35 (opbevart)

Et skylag ved 12,55

~~20,0~~ 13,0	23	opn. 12,90–13,53 længde 60 cm.
13,25	50	Indtr. pr. 13,0–13,08
13,50	41	—"— 13,42–13,50

Fast grå lere med spredte skarpe gruskorn. Skjelrester på 13,35

Dybde	Gl. nr.	
13,75	55	opnet 13,65 cylinderen stoppet efter å ha gåt ned ca 20 cm. prövens længde 21 cm.

Indtr. pr. 13,75–13,83. Grusblandet fast gråblå ler sandlag i indtr. pr. på 13,82

Gåt ned med spylebor. Det viste sig bare å være 4 cm meget grov grus til tydelig fjell på 13,90 m.

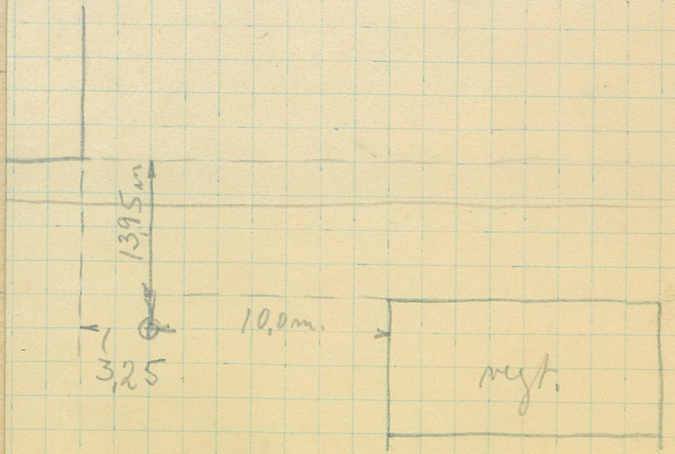

Grev Wedels plass

S.O. D/2 1.

Prøveserie 48; Grev Wedels plads. (ved vegten)

Dybde i m.	Glas nr.	Vegt i gr.			Vegt % vand av totalsubst.
		rå lere	tørstoff	vand	
3,25	102	4,799	3,399	1,400	29,15
3,50	101	5,044	3,593	1,451	28,75
3,75	15	4,462	3,115	1,347	30,2
4.00	4	4,326	3,041	1,285	29,7
4,25	7	3,590	2,498	1,092	30,4
4,75	14	4,653	3,258	1,395	30,0
5,00	22	4,865	3,376	1,489	30,55
5,20	6	4,308	2,949	1,359	31,5
5,50	1	5,079	3,413	1,666	32,8
5,75	18	5,058	3,553	1,505	29,7
6,00	19	5,448	3,860	1,588	29,1
6,25	21	4,807	3,446	1,361	28,3
6,50	31	5,306	3,822	1,484	27,95
6,70	33	5,474	4,014	1,460	26,65
7,05	8	4,245	2,916	1,329	31,3
7,25	28	5,084	3,478	1,606	31,6
7,50	40	5,117	3,599	1,518	29,6
7,75	17	5,783	4,326	1,457	25,15
8,00	39	4,668	3,447	1,221	26,1
8,25	36	4,616	3,386	1,230	26,65
8,50	35	5,859	4,250	1,609	27,45
8,75	26	5,269	3,871	1,398	26,5
9,00	24	4,093	2,785	1,308	31,9

Prøveserie 48; (fortsættelse)

Dybde i m.	Glas nr.	Vegt i gr.			vegt % vand av totalsubst	
		våt lere	tørstoff	vand		
9,25	9	4,940	3,255	1,685	34,1	
9,50	37	4,335	2,887	1,448	33,35	
9,75	27	5,227	3,600	1,627	31,1	
10,00	29	5,348	3,800	1,548	28,95	
10,25	43	5,038	3,641	1,397	27,7	
10,50	20	4,997	3,703	1,294	25,9	
10,75	42	5,835	4,238	1,597	27,3	
11,00	44	5,349	3,828	1,521	28,4	
11,25	47	4,365	3,171	1,194	27,35	
11,50	48	5,183	3,752	1,431	27,6	
11,75	46	5,696	4,118	1,578	27,7	
12,00	34	5,346	3,920	1,426	26,7	
12,25	59	5,127	3,762	1,365	26,6	
12,50	38	5,234	3,783	1,451	27,7	
12,75	2	4,832	3,497	1,335	27,6	
13,00	23	5,607	3,992	1,615	28,8	
13,25	50	5,317	3,895	1,422	26,7	
13,50	41	5,448	4,005	1,443	26,5	
13,75	55	5,074	3,828	1,246	24,55	Dybde til fjeld: 13,90 m.

a. **Serie 48** 1927 optat 8/3 - 9/3. Grev Wedels pl. KARTBLAD. S.O. D/2 V.

	Behandlet	Dybde i meter	Glass nr.	Intrykk i m/m: H_3 10/60	H_3 60/60	H_3 100/30	H_2	H_1 10/60	H_1 60/60	H_1 100/30	Vannbestemmelse: Vekt gr.	Vekt % Tørsubstans	H_2	H_3	H_1	H_3/H_1	F
8/3 ren graa lerc fet	9/3	3 5/58	74			8,1			7,8		4,268 / 3,040 / 1,228	40,4		74	16,2	4,56	44,5
" " " " "	"	4 25/33	73		5,5	11			8,2		4,067 / 2,822 / 1,245	44,1		33,9	14,8	2,29	47,8
9/3 " " " "	"	5 0/08	75			9			8		5,366 / 3,750 / 1,616	43,1		57,5	15,4	3,74	47
" " " " " seig	"	5 5/58	76		6	12			9		5,276 / 3,610 / 1,666	46,2		38,4	12,2	3,15	48,7
" " " " " fast	"	6 5,92/0	77			6,8			5,5		6,030 / 4,249 / 1,781	41,9		107,5	31,3	3,43	51,7
" " " " " "	10/3	6 5/58	78			6,7			4,8		4,758 / 3,443 / 1,315	38,2		110,5	40	2,76	49,6
" " " " " "	"	7 05/13	79			9,3			8.		4,612 / 3,208 / 1,404	43,8		53,9	15,4	3,5	47,8
" " " " " "	"	7 42/5	88			10,3			7,6		6,973 / 5,068 / 1,905	37,6		43	17	2,53	41,8
" " " " " "	"	8 0/08	81			9,7			6		6,735 / 5,060 / 1,675	33,1		49	26,8	1,83	39,7
" " " " " seig	"	9 8,92/0	82		5,2	11,5			8,8		6,696 / 4,769 / 1,927	40,4		32,9	12,8	2,57	42,9
" " " " " "	"	9 5/58	83			10			10		7,752 / 5,212 / 2,540	48,8		46	10	4,6	48,8
" " " " " "	"	10 0/08	89			10,5			10		3,918 / 2,808 / 1,110	39,5		41	10	4,1	39,5
" " " " " "	"	10 42/5	90		5,8	11,5			9		8,326 / 6,097 / 2,229	36,6		31	12,2	2,54	38,6
" " " " " "	"	11 0/08	87		7	11,8			8,5		6,839 / 4,939 / 1,900	38,45.		24,8	13,7	1,81	39
" " " " " "	"	11 5/58	86		7,2	12,5			8,5		6,222 / 4,561 / 1,661	36,4		20,6	13,7	1,5	39
" " " " " "	"	12 11,92/0	85		6				8,2		5,621 / 4,107 / 1,514	36,85.		26,8	14,8	1,81	40

b. Serie 48 1927 optat 8/3 – 9/3 Grev Wedels pl. KARTBLAD. S.O. D/2 V.

	Behandlet	Dybde i meter.	Glass nr.	Intrykk i m/m H_3 10/60	H_3 60/60	H_3 100/30	H_2	H_1 10/60	H_1 60/60	H_1 100/30	Vannbestemmelse Vekt. gr.	Vekt % Tørsubstans	H_2	H_3	H_1	H_3/H_1	F
9/3 ren grau lere fet seig	10/3	12 5/58	92			10			9		5,090 / 3,697 / 1,393	37,7		46	12,2	3,77	39,7
" " " " " " Skjelrester i ertestorsten	"	13 0/08	91			8			9,5		4,607 / 3,294 / 1,313	39,9		76	11,06	6,87	40,7
" grau lere seig grusblandet	"	13 42/5	93			9			11,8		5,912 / 4,503 / 1,409	31,25		57,5	7,17	8,02	30,5
" grau lere sterkt grusblandet i sandlag gj. prøve.	"	13 75/83	94			9			10		10,128 / 7,793 / 2,335	30,0.		57,5	10	5,75	30

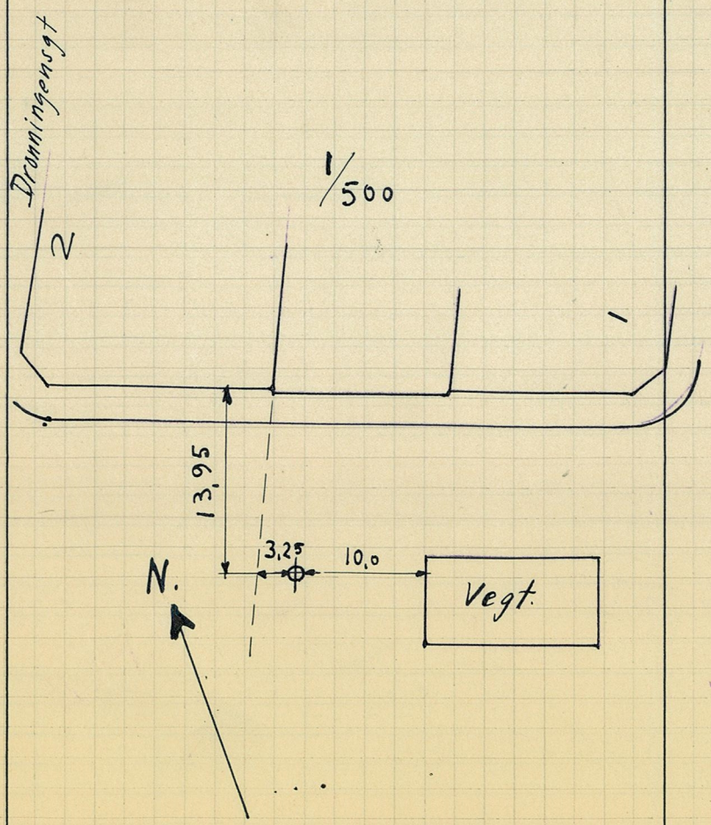

SO $\frac{D}{2}$ V

3

Prøveserie 48 n.ø. Grev Wedels Plass

2,0 m fylling. Leren under var grønfarvet
og blev straks seig
3,20 – 4,53 mellemfast grønfarvet. Varmest tør øverst
4,65 – 6,08 mellemfast grå – gråblå
6,15 – 6,78 meget fast
6,95 – 9,83 mellemfast gråblå.
9,90 – 10,95 gråblå, blöt, seig ren ler
Ved 10,95 brå overgang til fast ler (til 11,28)
11,40 – 12,78 mellemfast – fast gråblå ler med skyr
12,90 – 13,53 fast gråblå ler med spredte skarpe gruskorn.
Skjelrester på 13,35
13,65 – 13,86 hvor cylinderen stoppet. Grusblandet
fast gråblå ler. Sandlag ved 13,82
13,86 – 13,90 spyleboret i ren meget grov grus
13,90 m tydeligt fjeld.

D. = 13,90
T. = 1,76
Fjeld = 12,14

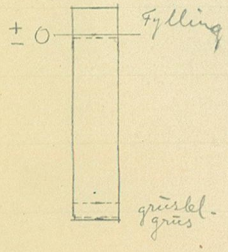

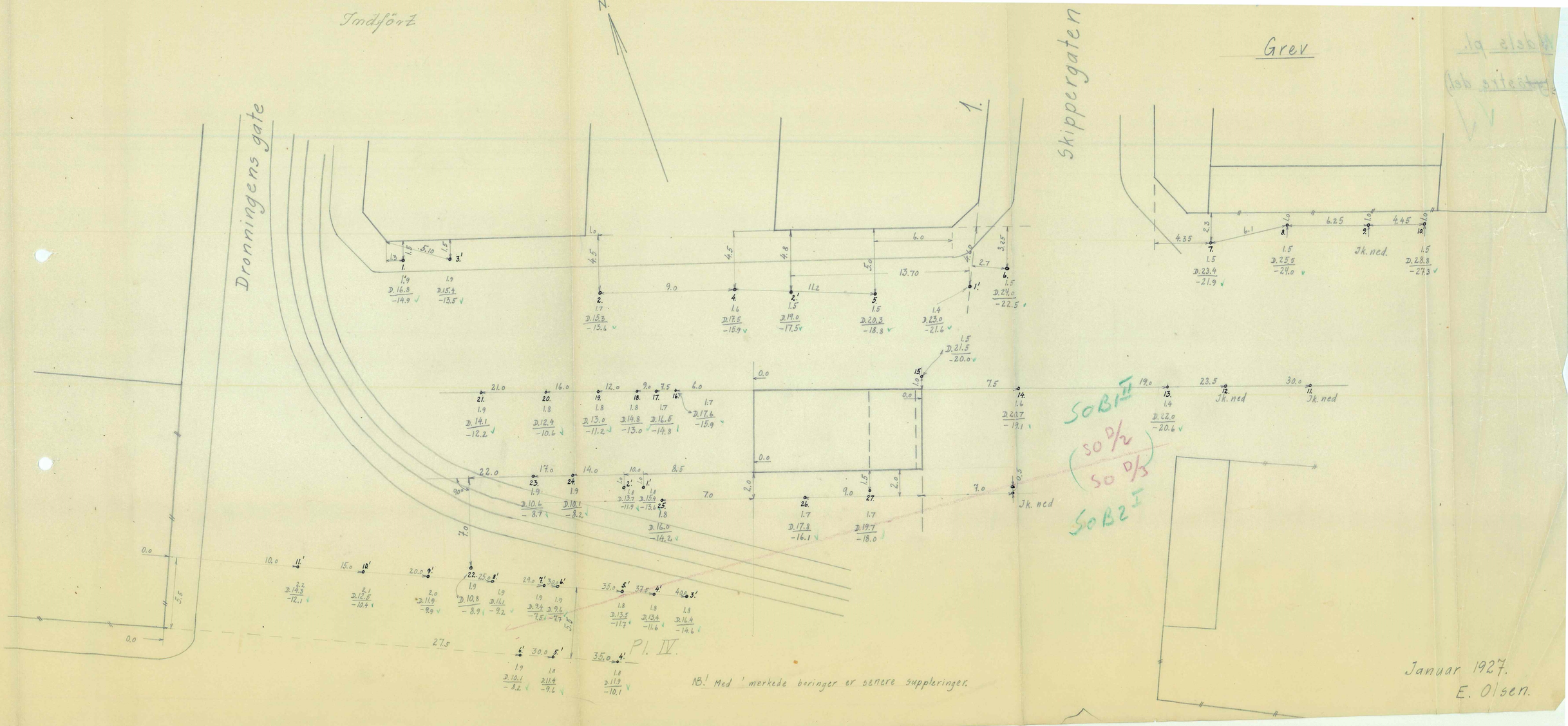
Indfört
Dronningens gate
Skippergaten
Grev
N.
Jk. ned
Pl. IV.
SoB1 II
SoB2 I
SoD/2
SoD/3
NB! Med ' merkede boringer er senere suppleringer.
Januar 1927.
E. Olsen.

Kopiert (30. $\frac{D}{2}$ II, I)

Grev Wedels plads

M. 1:200

SoBI II VV

Indtf. 1:200 kart.

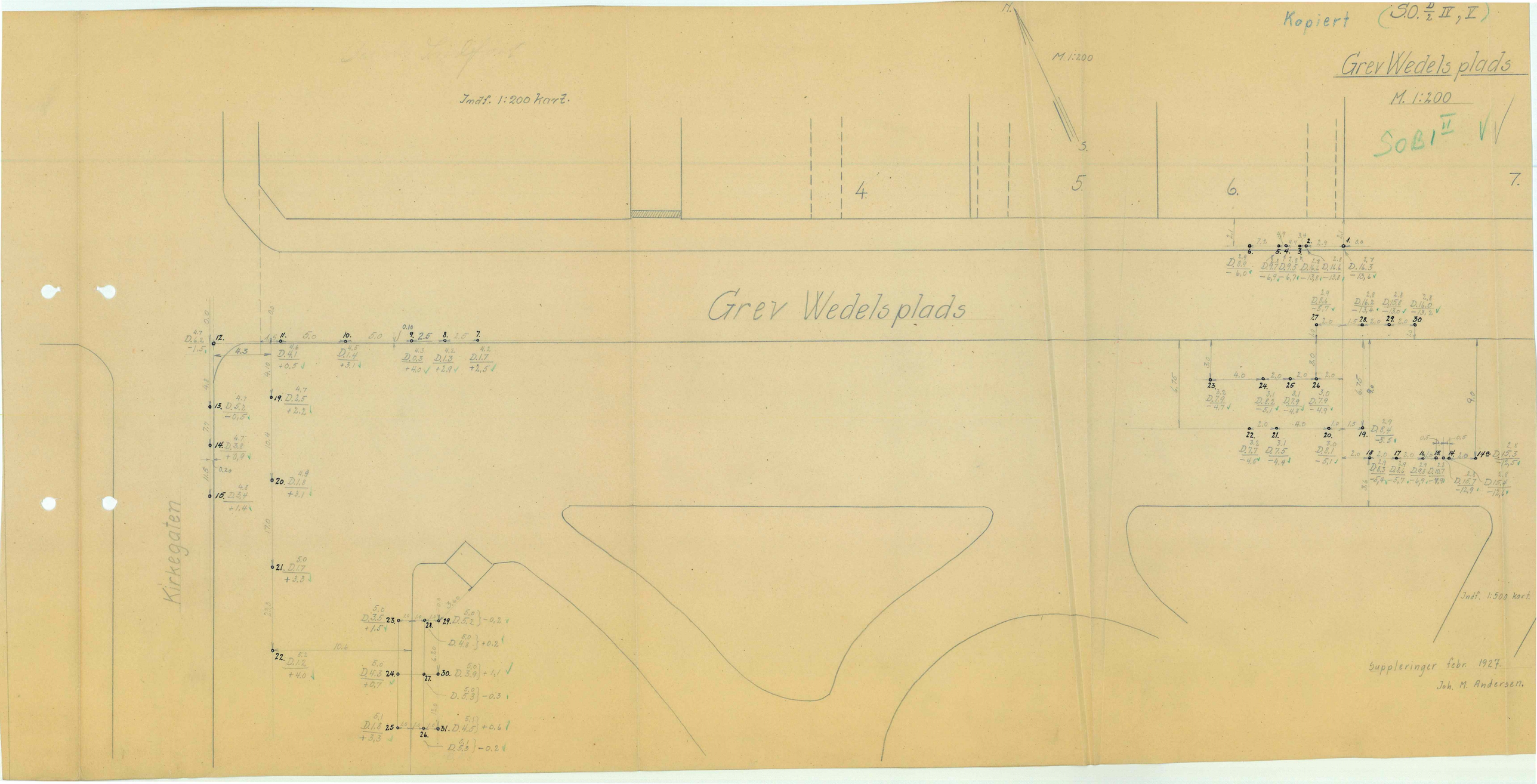

Indtf. 1:500 kart.

Suppleringer febr. 1927.
Joh. M. Andersen.

Delvis Indfört E.

SoB1 II

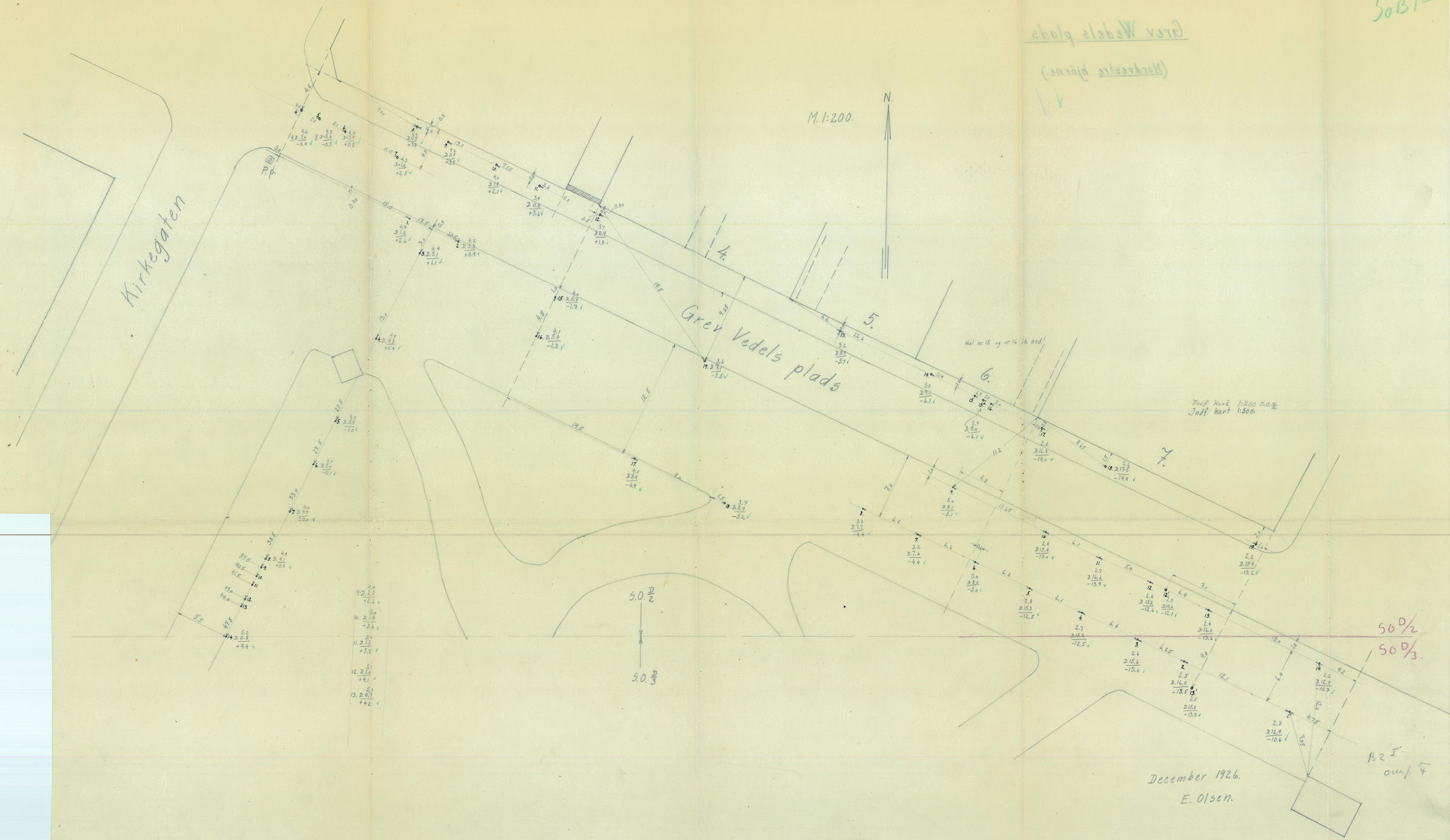

Kopieret.

SoBl II

Myntgaten

Grev Wedelsplads 3

Forsvarsdepartementet

N.

~M. 1:200

S.

Depot 3.

Grev Wedelsplads

Arméens Intendantur

Hul nr. 9', 10', 31', 32 ik. fj.

11', 13', 14'
Nr 7', 8', 9', 10' Boret i

Febr. 1927 av. J.M. Andersen

Glacisgaten

Indf. 1:500 kart.
-"- 1:200 -"-

Februar 1927
Joh. Jensen

KRISTIANIA
UNDERGRUNDSKART

SO $\frac{7}{2}$ I

Kristiania, $\frac{14}{10}$ 16

Grev Wedels plass 3

Grev Wedels plass 3:

B 6 I



Kirke-
gt.
↓ til Festningen

hvor der annen stad en gangbergart (prøve)
(Gs $\frac{14}{10}$)

154-95

Kart over boring paa Grev Wedels plads 4.



Grev Wedels Plads.

0 1 2 3 4 5 10 15 20 M.

B-6-7

SO 2 V

Stian Backer
civilingeniör.
Kongens gade 20.

Tag 3. 1718/98 Christiania den

Tabel over boring

Grev Wedelsplads 4

Hul No	Belastning	Antal Omdr.	Synkning bor	Hul No	Belastning	Antal Omdr.	Synkning bor
10	160 kg	20	1,18 m	14	160 kg	20	2,21 m
	"	20	0,41 m		"	20	0,55
	"	~~20~~	0,00		"	~~20~~	0,00
	320	~~20~~	0,00		320	~~20~~	0,00
	"	20	0,00		"	~~20~~	0,00
		40 ~~100~~	1,59 m		160	20	0,15
11	160 kg	20	0,76 m		"	20	0,10
	"	20	0,13		"	~~20~~	0,00
	"	20	0,21		320	~~20~~	0,00
	"	20	0,53			80 ~~200~~	3,01
	"	20	0,15	15	160	20	1,50 m
	"	~~20~~	0,00		"	20	0,40
	320	~~20~~	0,00		"	20	1,25
	"	~~20~~	0,00		"	20	0,51
		100 ~~160~~	1,78 m		"	20	1,01
12	160 kg	20	1,53 m		"	20	0,82
	"	20	0,08		"	20	0,51
	"	~~20~~	0,00		"	20	0,20
	320	~~20~~	0,00		"	20	0,13
		40 ~~100~~	1,61 m		"	20	0,11
					"	20	0,47
13	160 kg	20	2,48 m		"	~~20~~	0,00
	320	~~60~~	0,00		320	~~40~~	0,00
		20 ~~80~~	2,48 m			~~280~~	6,91 m
						220	

Der blev gravet en 2 meters dyb gröft, men traf kun paa store stene, kunde vi spottet langt ned imellem stenene.

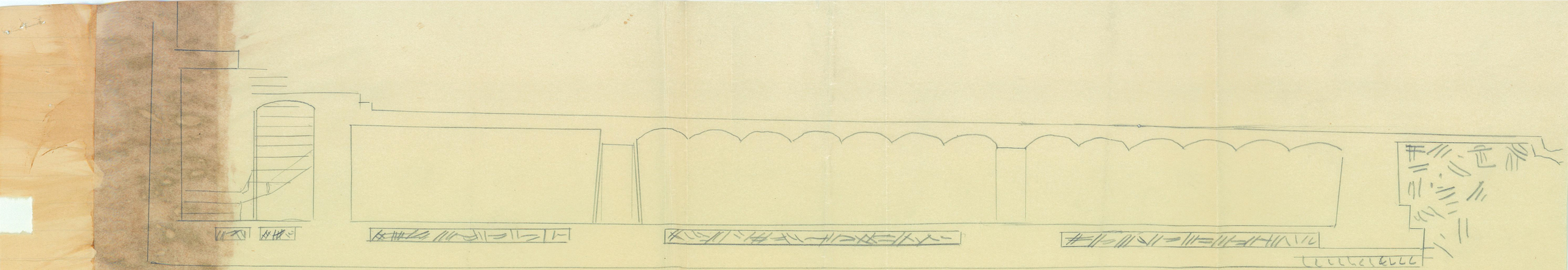

Grev Wedels Plass 4

Gjennemsnit

Boring ved Grev Vedels
Plads 4.

1/8-27

Slagboring

Stut No 1. D=6,3m fjeld
treverk paa 2,4m, meget
vanskelig at komme ned
grus paa fjeld 0,1m
fylling ~~0~~ omtrent 2,7m
2/8
Stut No 2 D=7,6m
grus fra 6,8m til 7,0m
i den lere til 7,4m
grus paa fjeld 0,2m
[illegible] Green

Boring ved Grev Vedels-
plads 4.

2/8-27

Hul N:o 3. D = 7,0 m fjeld

fylling 3,0 m ~~[illegible]~~

sand
~~grus~~ fra 6,5 til 6,8 m

siden lere til 6,8 grus paa

fjeld 0,1 m 3/8-27

Hul N:o 4. D = 6,15 m

ingen grus paa fjeld

Hul N:o 5. D = 7,2 m fjeld

grus paa fjeld 0,2 m

fylling ca 3,0 m

M. Queen

OSCAR LARGE

INGENIØR

BYGNINGSTEKNISK KONSULENT

GRUNDUNDERSØKELSER

FUNDAMENTERING PAA DAARLIG GRUND
PROJEKTERING, OVERSLAG OG TAKSTER

VEILEDNING VED
EIENDOMSKJØP I
OSLO

TELEFON 23137
PRIVAT 68410

SO D/2

Grev Wedels pl. 4-5

OSLO .....

SoBI II

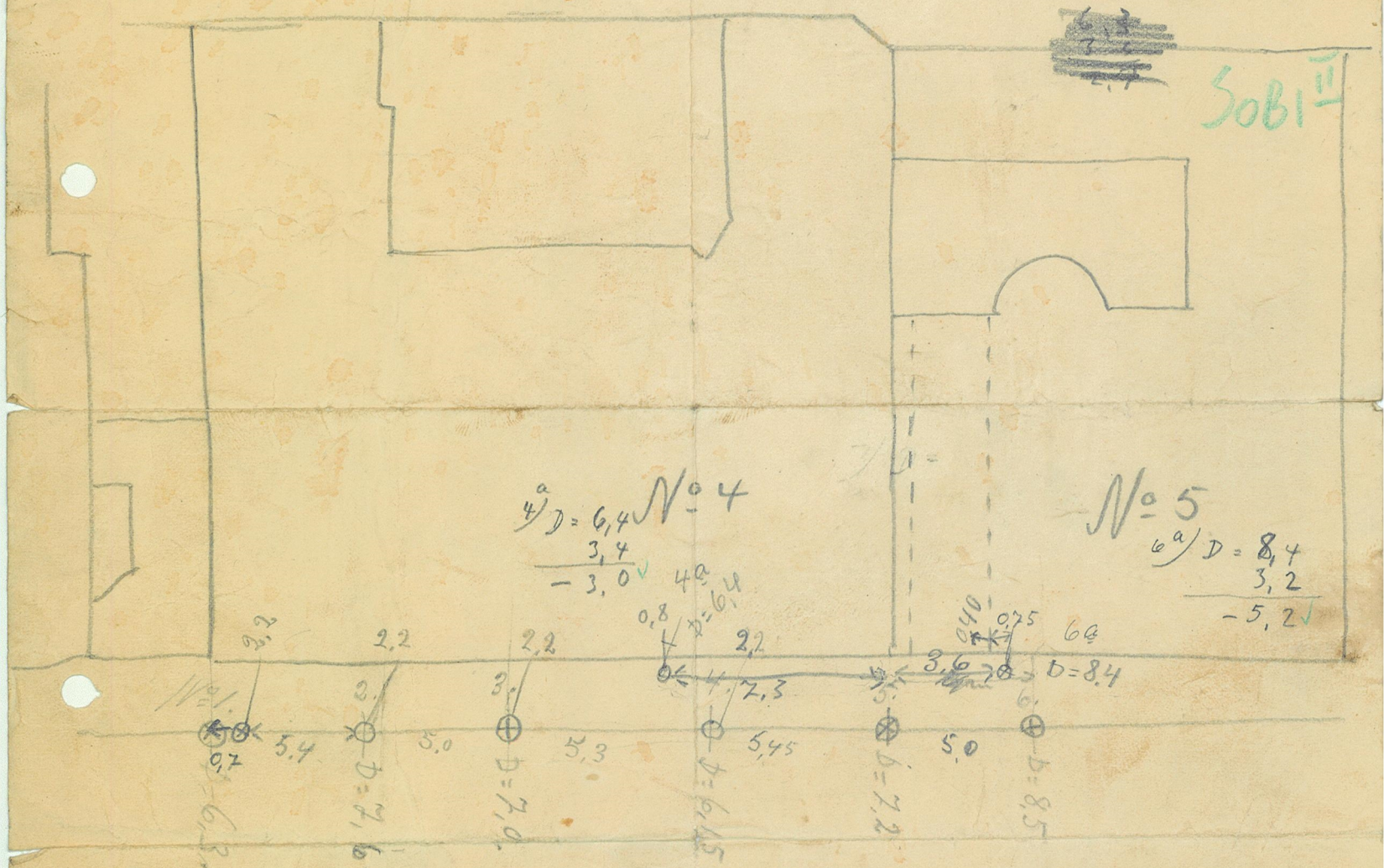

1) D = 6,3
3,7
− 2,6

2) D = 7,6
3,5
− 4,1

3) D = 7,0
3,4
− 3,6

4) D = 6,15
3,34
− 2,81

5) D = 7,2
3,2
− 4,0

6) D = 8,5
3,15
− 4,4

Kontrolberg av Svenn
i August 1927

Grev Wedels plass

Se 3 blade notater.

infört 1/500 HK.

Kontrolboring!

(δ O $\frac{D}{2}$ V)

Grev Wedels Pl. 5

SoB1 II

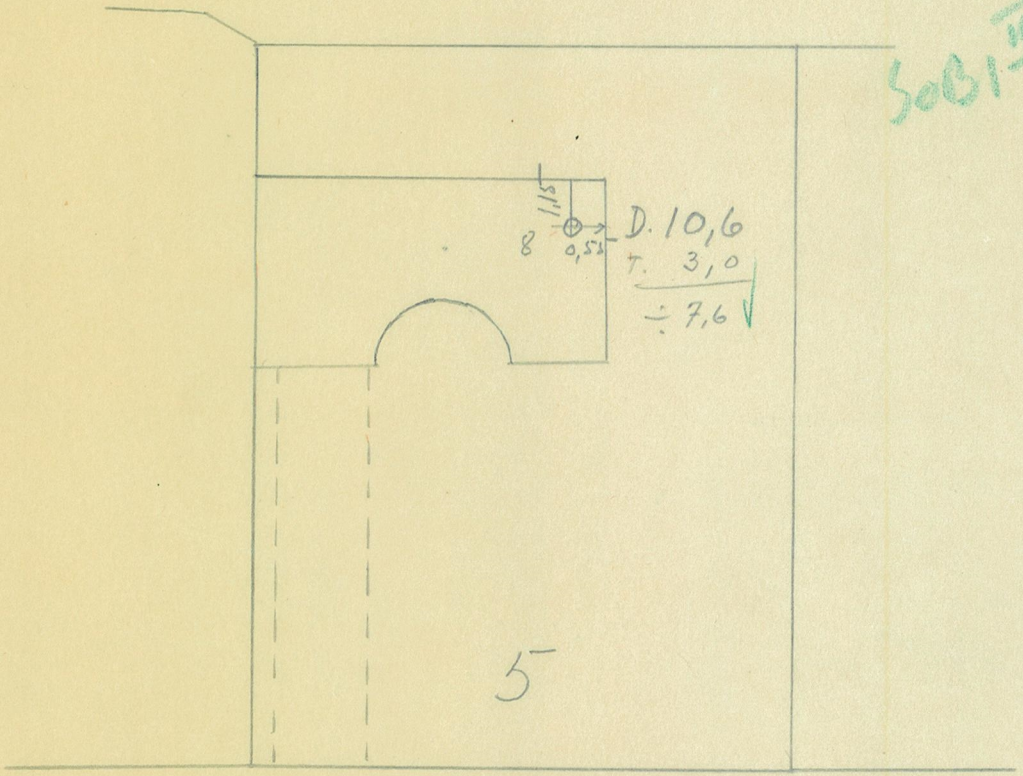

Grev Wedels Plass

Boret av O. Andersen, M. Sneen
og B. Kristiansen juni 1927
inf 1/500 Juli 27 HK.

S.O. D/2

OSCAR LARGE
Ingeniør.

Grev Wedels Plass nr 5

Grundboringer for (Gårdsrum) utført 18/6 1923

S.O. D/2

Hul nr. 1	Belastn. 120 Kg.		Hul nr. 2	Belastn. 120 Kg.	
Dybde i m.	Omdr.	Grund	Dybde i m.	Omdr.	Grund
1	0	opfyld	1	0	opfyld
2	0		2	0	
3	41	Ler, usk. hårde Lag	3	45	Ler, usk. hårde Lag
4	5	"	4	7	"
5	0	"	5	0	"
6	0	" uden belastn.	6	0	" uden belastn.
7	0	"	7	0	"
8	0	"	8	0	"
9	0	"	9		
10	0	"	10		
11	0	"	11		
12	Fjeld 10,2 m		12	Fjeld 7,6 m.	
13			13		
14			14		
15		Gustav Andersen	15		
16			16		
17		Einar Olsen	17		
18			18		
19			19		
20			20		
21			21		
22			22		

Indført

Kopiert (S. O. $\frac{D}{2}$ V)

Grev Vedels pl. 5.

SoBi II

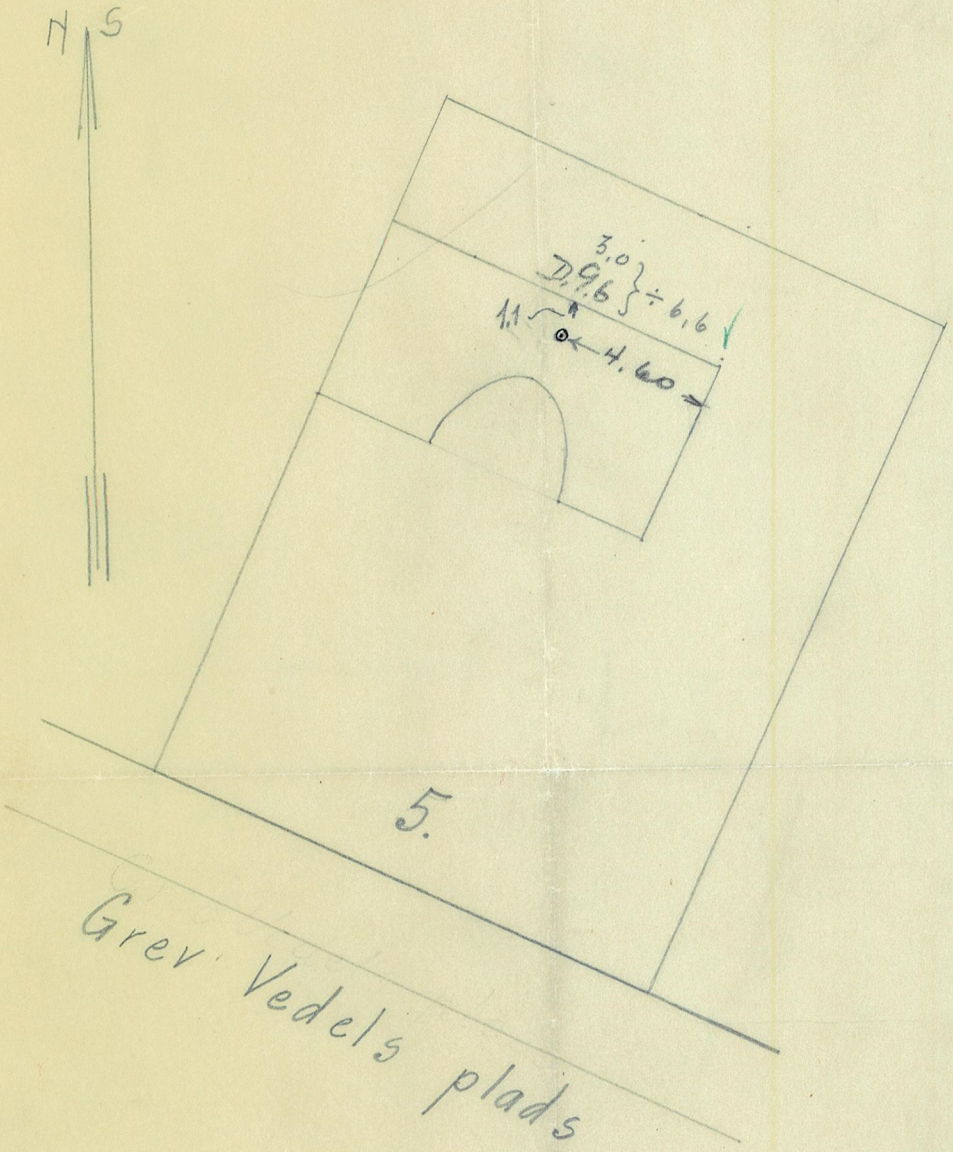

Indf. 1:500 kart.

December 192

E. Olsen.

Grev Wedels plads 5

S.O. D/2

Grev Wedels Plass No 5 & 6.

Forandring fra Deboelse til Kontorer i Kjælder.

Indl: 19/8-1916. for Norsk Matros og Fyrbøderunion

4 Skippergt.

Anm. ved Arkitekt Gustav Berg.

7 B Keyserspl.

Ansvarhavende O. Arnesen

Schweigaardsgt. 70

Inkl mere av interesse

Optaget 14/7-1927

Alf Lundy

Indført

Kopiert (S.O. $\frac{D}{2}$ V)

Grev Vedels pl. 6.

√ √

SoBI II

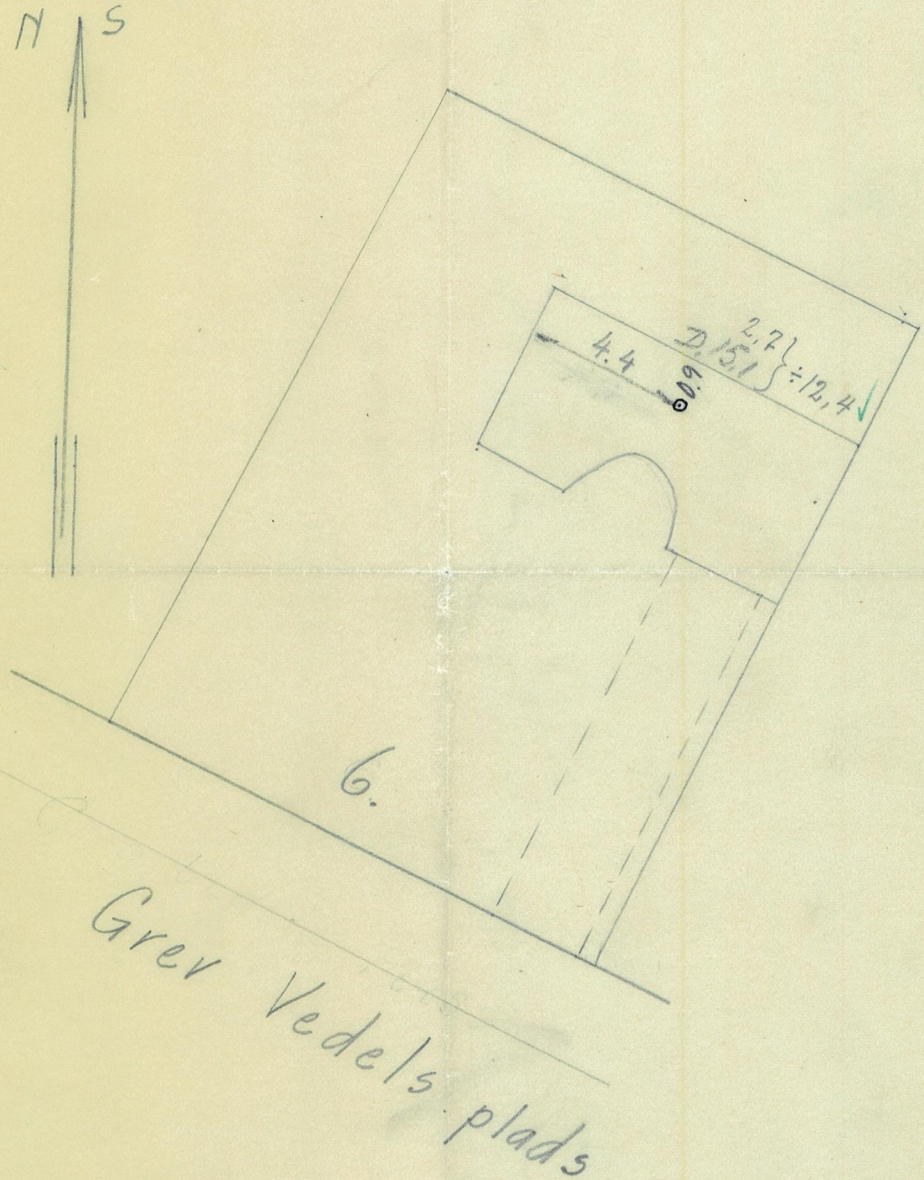

Indf. kart 1:500

December 1926.
E. Olsen.

Kontrollboring!

(SO D/2 V)

Grev Wedels Pl. 6

6) ca 3 m fylling
3 – 8,9 ler
8,9 – 9,2 middels grov grus
9,2 – 14,8 ler og
ca. 10 cm grus på fjeld.
D. 14,9 m.

7) Som nr. 6. Ca. 20 cm grus på fjeld.

SoB I II

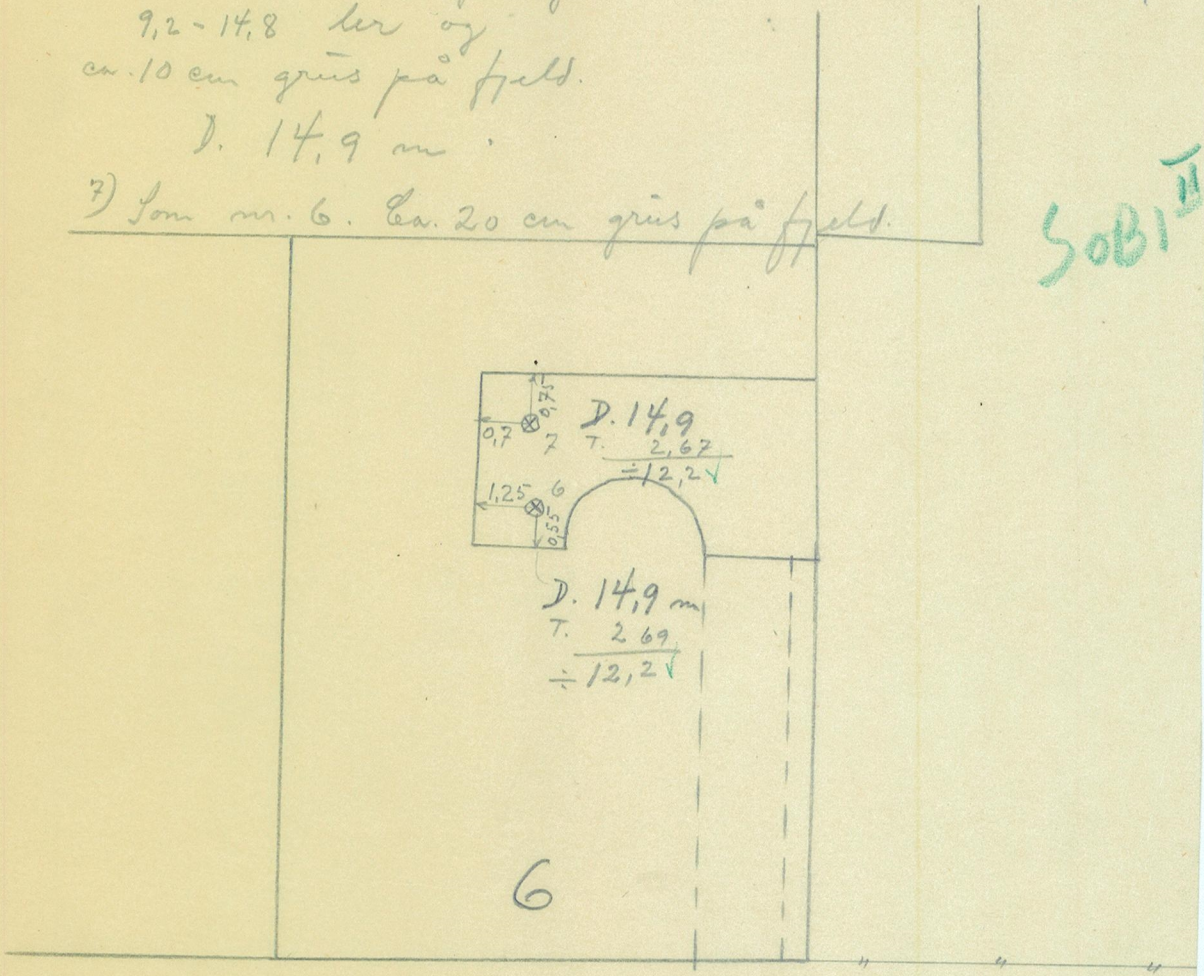

6

inf 1/500 Juli 27 H.

Grev Wedels Plass

Bosatt av O. Pedersen, M. Jacobsen
B. Kristiansen juni 1927 L.A.

S.O. D/2

OSCAR LARGE
Ingeniør.

Grev Wedels Plass nr. 6

Grundboringer for (Gardsrum) utført 18/6 1923

Hul nr. 2 Belastn. 120 Kg.			Hul nr. 3 Belastn. 120 Kg.		
Dybde i m.	Omdr.	Grund	Dybde i m.	Omdr.	Grund
1	0		1	0	
2	0		2	0	
3	0	Ler	3	2	Ler
4	3	"	4	3	"
5	7	"	5	0	"
6	4	"	6	0	"
7	4	"	7	0	"
8	4	"	8	0	"
9	7	"	9	3	"
10	10	"	10	5	"
11	9	"	11	7	"
12	15	"	12	6	"
13	16	"	13		
14	43	"	14		
15		Fjeld 13,8 m	15		Fjeld 12,3 m
16			16		
17			17		
18			18		
19			19		
20			20		
21			21		
22			22		

Gustav Andersen
Einar Folsen

SO D/2 V

B. I. Hul nr. 1 er vi kommet ned 2,3 m.

N.

M. 1:200

S.

Indkørt

Kontrolboring.

1. 2,7 (D. 15,2) −12,5

2. 2,6 D. 14,8 −12,2

3. 2,3 D. 13,1 ? −10,8

4. 2,4 D. 13,1 −10,7

5. 2,2 D. 18,3 −16,1

6. 2,3 D. 16,8 −14,5

7. 2,5 D. 16,4 −13,9

8. 2,6 D. 17,1 −14,5

9. 2,4 D. 18,3 −15,9

10. 2,4 D. 17,7 −15,3

2,3 D. 15,3 −13,0 Kontrolboring.

2,4 D. 11,5 −9,1

2,4 D. 14,7 −12,3

2,5 D. 14,6 −12,1

2,7 D. 17,8 −15,1 Kontrolboring!

Kontrolboring

1,7 3,85 0,9 2,3 0,85 1,5 1,1 6,25 3,70 5,0 11,45 1,50 1,0 2,45 6,3 0,7 0,9 14,15 9,35 5,0 0,9 1,0 6,5 14,55 6,0 1,0 3,55 17,0 6,55 2,9

Grev Wedels plads 7.

Dronningens gade

December 1926

E. Olsen

Grev Wedels plads 7
S.O. D/2

Grev Wedels Plads No 7 (3 Dronningens gt.)

Indv. Forandring i Kjælder og 1ste etage.

Indl: 6/8-1900

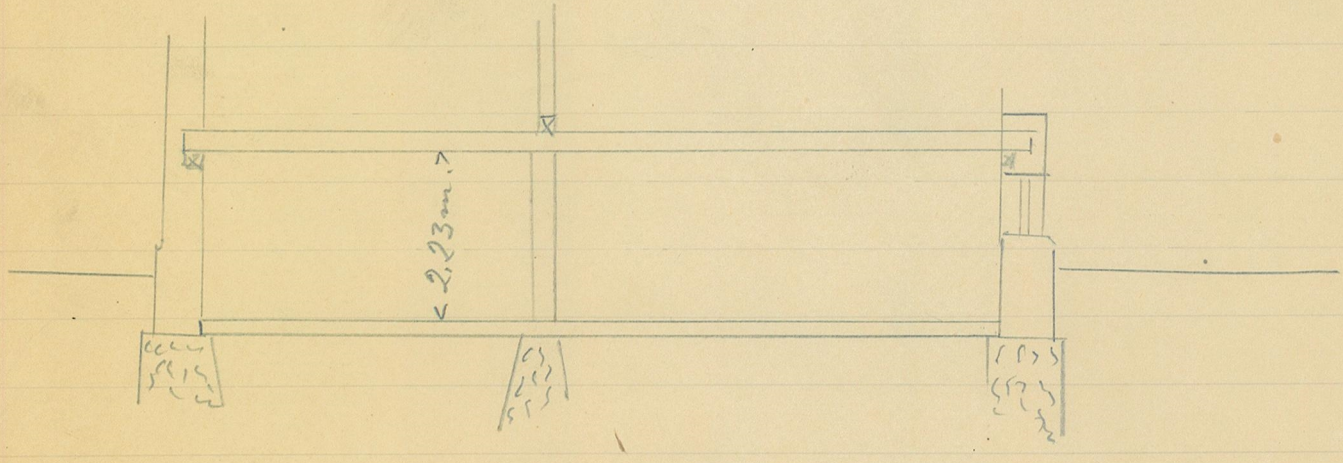

Optaget 14/7-1922
Alf Smedes

Kontrolboring!

(S6 D/2 V)

Grev Wedels Pl. 7

1a) ca 3,0 m fylling
3,0 – 15,2 ler
15,2 – 18,1 grus ikke
særlig grov
D. 18,1 m, fjeld.

3) 3,5 m fylling
3,5 – 14,7 ler
derefter 0,2 m grus
D. 14,9 ikke fjeld?

4) 3,5 m fylling
3,5 – 15,5 ler
15,5 – 17,8 grov grus
D. 17,8 m fjeld.

5) 3,0 m fylling
3,0 – 14,1 ler
14,1 – 16,4 grus (finere)
D. 16,4 m, fjeld

SoBi II

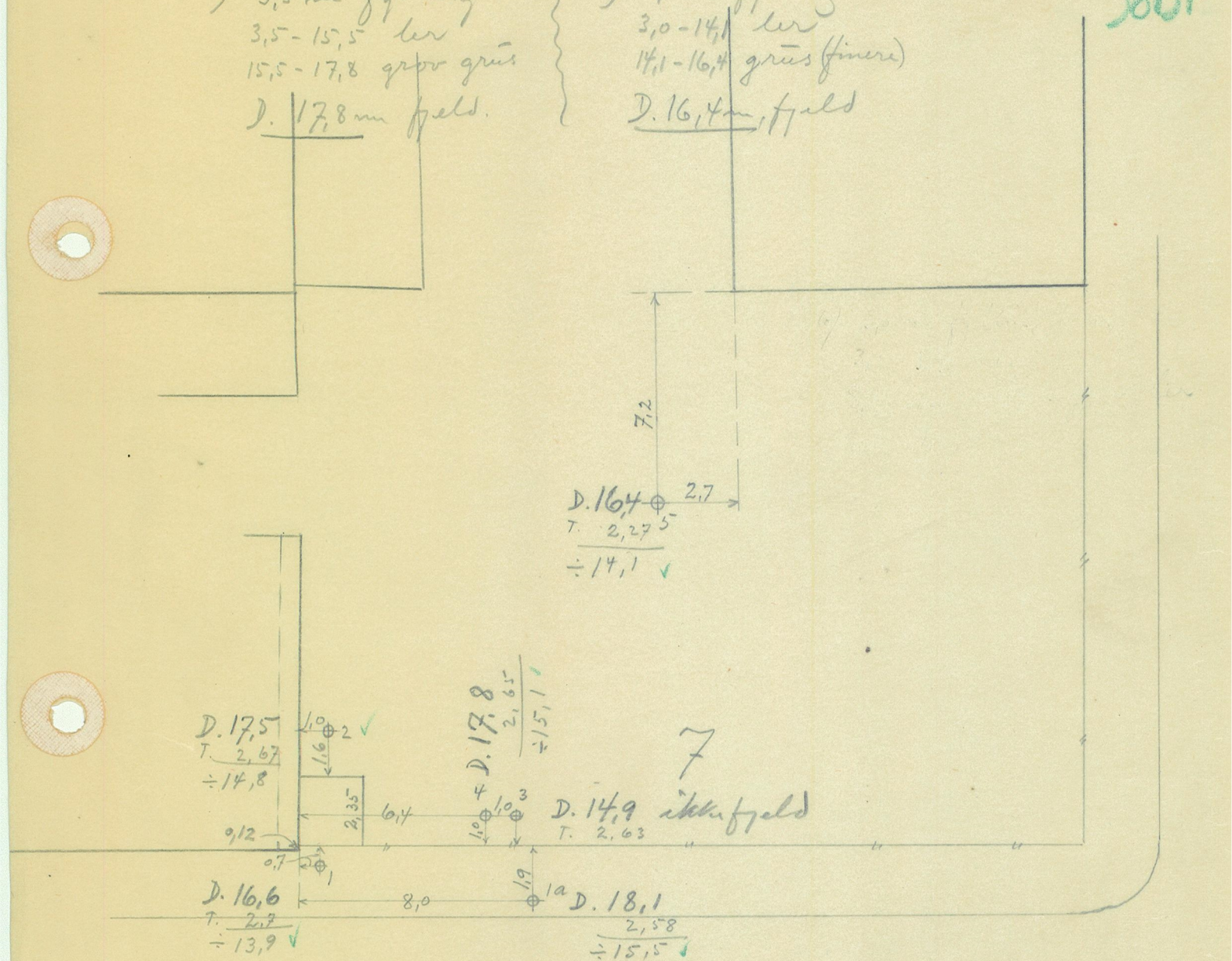

Grev Wedels Plass

Beret av O. Andersen, M. Sveen
og B. Kristiansen juni 1927.
S. A.

Inf. 1/500 Juli 27 [illegible]

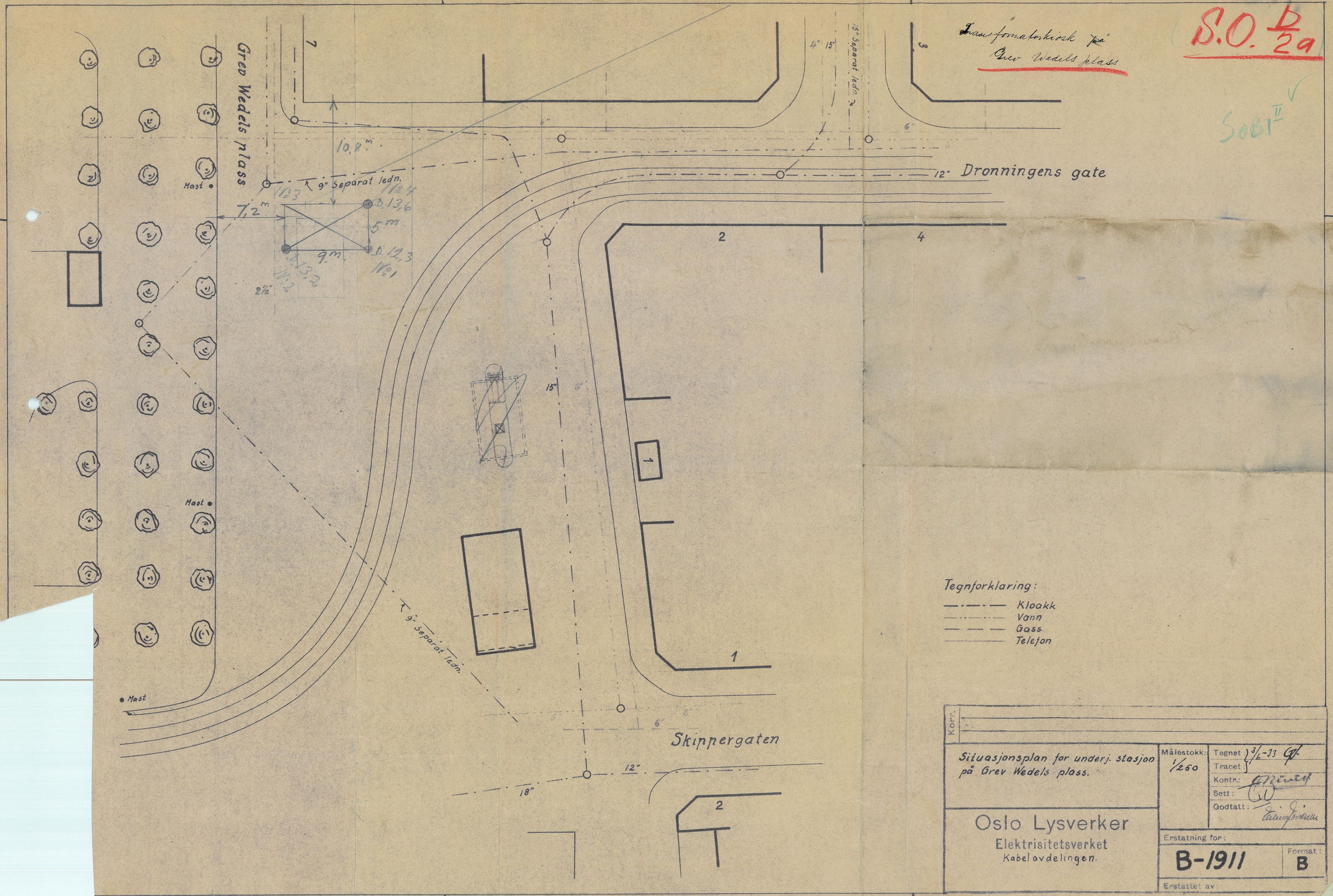

Transformatorkiosk på Grev Wedels plass
S.O. b/2a
SoBI II
Grev Wedels plass
Dronningens gate
Skippergaten
9" Separat ledn.
15" Separat ledn.
Mast
10,8 m
7,2 m
5 m
9 m
D. 13,6
D. 12,3
D. 13,2
Tegnforklaring:
Kloakk
Vann
Gass
Telefon
Situasjonsplan for underj. stasjon på Grev Wedels plass.
Målestokk: 1/250
Tegnet: 3/6-33
Tracet:
Kontr.:
Sett:
Godtatt:
Oslo Lysverker
Elektrisitetsverket
Kabelavdelingen.
Erstatning for:
B-1911
Format: B
Erstattet av:
B-1911

S.O. 12a

Grev Wedels plass. Prøveserie nr. 1. 11-9-33.

Dybde i m	3.42-3.45	4.75-4.78	5.12-5.15	6.02	6.37	8.10
Glass nr.	197	186	188	196	247	147
Bto. våt	13.671	14.622	12.628	15.410	16.461	12.660
Tara	12.050	12.561	11.704	12.580	14.432	10.808
Netto våt	1.621	2.061	0.924	2.830	2.029	1.852
Bto. tørr	13.200	13.994	12.341	14.450	15.836	12.130
Tara	12.050	12.561	11.704	12.580	14.432	10.808
Netto tørr	1.150	1.433	0.637	1.870	1.404	1.322
Våt	1.621	2.061	0.924	2.830	2.029	1.852
Tørr	1.150	1.433	0.637	1.870	1.404	1.322
Vann	0.471	0.628	0.287	0.960	0.625	0.530
Vekts% vann	29.05%	30.47%	31.06%	33.92%	30.8%	28.6%
Lodd nr.						
H_3						
Lodd nr.	2.	2.	2.	2.	2.	
H_2	4.0 57.5 4.2 32.7 3.9 60.5 4.0 57.5	4.3 50.3 3.8 67 5.0 36.5 4.0 57.5	6.0 26.78 5.5 31.3 5.0 36.5	2.8 116.5 4.3 50.3 6.0 26.78 5.1 35.3	3.2 90 5.4 32.3	
Lodd nr.	2.	2.	2.	2.		
H_1	5.8 28.58 5.8 28.58	6.0 26.78 5.9 27.68	6.2 24.98 6.4 23.53	8.0 15.42		
Anm.						

Os/o 11/9-33

Erwin

S.O. D/2a

Grev Wedels plass. Prøveserie nr. 2. 12-9-33.

Dybde i m.	3.55-3.58	3.75-3.78	4.65-4.68	5.60-5.63
Glass nr.	132	135	236	144
Bto. våt	14.705	14.277	11.857	13.785
Tåra	12.358	12.354	10.272	12.035
Netto våt	2.347	1.923	1.585	1.750
Bto. tørr	13.951	13.684	11.324	13.300
Tara	12.358	12.354	10.272	12.035
Netto tørr	1.593	1.330	1.052	1.265
Våt	2.347	1.923	1.585	1.750
Tørr	1.593	1.330	1.052	1.265
Vann	0.754	0.593	0.533	0.485
Vekts% vann	32.13 %	30.84 %	33.63 %	27.7 %
Lodd nr.	2	2	2	2
H_3	4.8 40 3.0 101.5 5.0 36.5	3.0 101.5 4.0 57.5 5.2 34.3 4.0 57.5 3.2 90	4.2 52.7 5.0 36.5 3.0 101.5 3.0 101.5	4.0 57.5 4.0 57.5 4.8 40 4.8 40
Lodd nr.				
H_2				
Lodd nr.	2	2	2	2
H_1	8.0 15.42 8.0 15.42	8.0 15.42 8.0 15.42	9.0 12.24 9.2 11.73 9.2 11.73	8.0 15.42 8.0 15.42 9.0 12.24
Anm.				

Oslo. 11/9-33

Buoin

S.O. D/2a

TRANSFORMATORKIOSK

BL 1332.

GREV WEDELS PLASS.

Grunnboringskart.

1/200

SoBl II

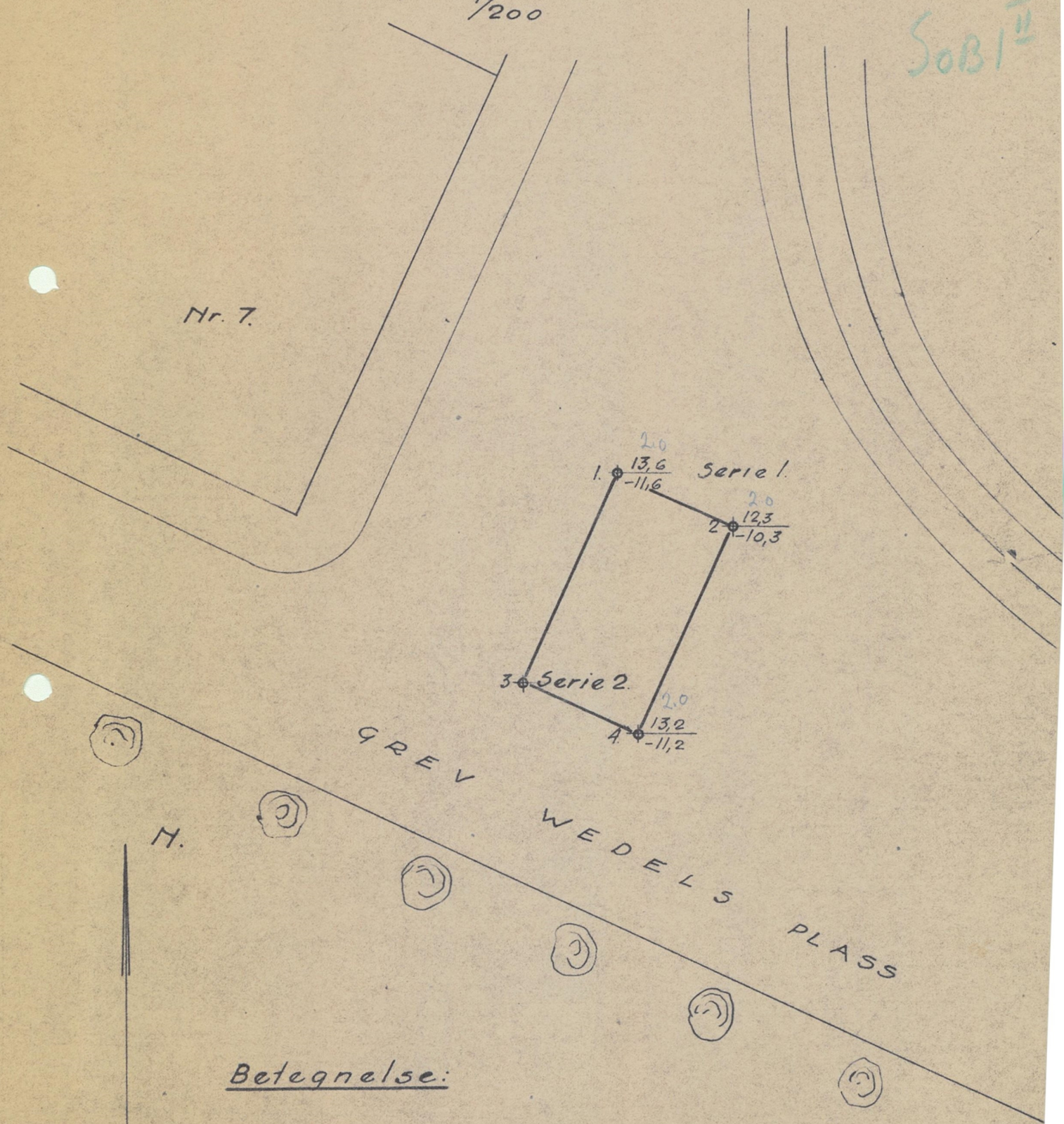

Betegnelse:

Punkt: 1. 13,6 / -11,6 Dybde til fjell / Fjellets cotehöide

Oslo 13-9-33

Onarheige
Bussert

Ingeniør OSCAR LARGE
KRISTIANIA
TELEFON 16175

GRUNDBORINGSSKEMA S.O $\frac{D}{2a}$

Bilag nr. 1.
Kartbl. nr. 1332.

for Transf. kjosk på Grev Wedels plass. utført 12/9. 1933

Borhul nr. 4			Borhul nr. 1.			Borhul nr.			Borhul nr.			Borhul nr.			Borhul nr.		
Belastn. 120. kg.			Belastn. kg.			Belastn. kg.			Belastn. kg.			Belastn. kg.			Belastn. kg.		
Planum cote +2,0			Planum cote			Planum cote			Planum cote			Planum cote			Planum cote		
Dybde i m.	Omdr	Grund	Dybde i m.	Omdr.	Grund	Dybde i m.	Omdr.	Grund	Dybde i m.	Omdr.	Grund	Dybde i m.	Omdr	Grund	Dybde i m.	Omdr.	Grund
1	x	Fylling ca. 2,5 m	1	x	Fylling ca 2,5 m.	1			1			1			1		
2	9.	120 kg	2	x	Slagboret 2,5 m	2			2			2			2		
3	0	"	3	0	120 kg	3			3			3			3		
4	0	"	4	0	"	4			4			4			4		
5	0	"	5	1	"	5			5			5			5		
6	0	"	6	1	"	6			6			6			6		
7	1.	"	7	2	"	7			7			7			7		
8	1.	"	8	4	"	8			8			8			8		
9	2.	"	9	3	"	9			9			9			9		
10	4.	"	10	5	"	10			10			10			10		
11	6	"	11	6	"	11			11			11			11		
12	8.	"	12	8		12			12			12			12		
13	13.	0,3 m grös på fjell	13	11.	0,4 m grös på fjell.	13			13			13			13		
14	D = 13,2 m.		14	16.	D = 13,6 m.	14			14			14			14		
15			15			15			15			15			15		
16			16			16			16			16			16		
17			17			17			17			17			17		
18			18			18			18			18			18		
19			19			19			19			19			19		
20			20			20			20			20			20		
21			21			21			21			21			21		
22			22			22			22			22			22		
23			23			23			23			23			23	Oslo.	12/9
24			24			24			24			24			24		OBa

OSCAR LARGE
Ingeniør.

S.O. D/2 a

Grundboringer for Grev Nedelsplads utført 12-9 1923

Hul nr. 2 Belastn. Kg.			Hul nr. 4 Belastn. Kg.		
Dybde i m.	Omdr.	Grund	Dybde i m.	Omdr.	Grund
1	x	fylling ca 2,5 m	1	x	fylling ca 2,5
2	9	120 kg	2	x	slagberet 2,5 m
3	0	" "	3	0	120 kg
4	0	" "	4	0	" "
5	0	" "	5	1	" "
6	0	" "	6	1	" "
7	1	" "	7	2	" "
8	1	" "	8	4	" "
9	2	" "	9	3	" "
10	4	" "	10	5	" "
11	6	" "	11	6	" "
12	8	" "	12	8	" "
13	13	" "	13	11	" "
14		D. 13,2 m	14	16	D. 13,6 m
15		grus paa fjeld 0,3	15		grus paa fjeld 0,4 m
16			16		
17			17		
18			18		
19			19		
20			20		
21			21		
22			22		

S.O. B/2 9

15. sept. 1933.

Oslo Lysverker.

Ad transformatorkiosk
på Grev Wedels plass.

I henhold til Deres ærede anmodning har jeg foretatt grunnundersökelser for den projekterte transformatorstasjon på Grev Wedels plass.

Dybdene til fjell varierer mellem 12 og 14 m., idet der stikker frem en liten fjellrygg i denne retning fra festningen. Det angivne sted ligger midt i det gamle seillöp som Kristian IV lot utgrave som jaktehavn, men som senere er tilslammet og endelig opfyldt til nuværende höide. Överst har man således vesentlig stenfyld, tildels med gamle brøstener ned til 1,2 m. Derunder kommer allslags fyld som er avsatt som en strandformasjon utenfor en liten by. Denne masse inneholder mengder av flis og sand og er lett gjennemtrengelig for vann. På ca. 2,7o m. blir massen mer leraktig, dog inneholdende flis og slam. Efterhånden blir massen renere og blötere og meget ustabil. Prövene viser at der er foregått indre setninger i massen idet lagdelingen er forstyrret. Mer klinete masse enn den jeg påtraff på 8 m. har jeg ikke funnet her i byen. Nederst mot fjell påtraff man litt sand og grus som sikkerligen er vannförende.

Såvel undersökelsene denne gang som eldre gravningsarbeider har godtgjort at grunnen er meget farlig. Den skyter op og sjakter selv om spunnveggene er slått 2 m. dypere enn gravningsdybden, og når massen er kommet i bevegelse kryper den meget lett gjennem spikerhull.

Skal man grave for sjakten på dette sted foreslår jeg at man går ned minst 6 m. under gravningsdybden med spunnveggen, og at avstivningene beregnes for hydraulisk trykk av en veske med spesifik vekt 1,8 samt at veggen også lider et betydelig sidetrykk innover selv flere m. under gravningsdybden. Trespunnvegg ansees for mindre brukbart. Selv ved kraftig stålspunnt må man være forberedt at trikkesporene vil synke noget ned. Inntreder der noget sjokk kan man vente brudd på både vann- og kloakledningen selv om de ligger et stykke borte.

Som saken ligger an foreslår jeg at sjakten flyttes.

Ærbödigst

P. S. Jeg vedlegger et boringskart hvor prøveseriene og borhullene er antydet, cfr. blad 1332 med bilag.

D. S.

S.O. D/2

13. mars 1934.

Oslo Lysverker.

Ad transformatorkiosk
Grev Wedels plass.

I henhold til Deres ærede anmodning har jeg foretatt endel spesialundersökelser for transformatorkiosken på Grev Wedels plass. Det så nemlig ut på spunnveggsnedrammingen som om grunnen var fastere enn tidligere undersökelser hadde vist. Det reiste sig derfor det spörsmål å anvende kortere spunnvegg enn forutsatt.

Såvel sonderboringerne som de optatte prøver viser imidlertid at fra 3,5 m. til 7 m. under terreng er massen ganske usedvanlig vannholdig og blöt. Dens viskositet er meget liten og ved omröring blev den som tynd gröt som kan krype gjennem spikerhull. Opskytningen nedenfra kan derfor være å befrykte, særlig fordi massen fra 7 m. under terreng og nedover blir mer sandholdig og lagvis ydderst labil.

Det er også godtgjort fra tidligere arbeider at massen er ydderst farlig. Jeg tilråder derfor at man slår spunnvegger ned til de oprinnelige forutsatte dybder.

Grafisk fremstilling samt tabell over grunnundersökelsene vedlegges.

Ærbödigst

S-02

Grev Wedels plass

Prøver tatt 12-3-34.

Prøveserie III. Inventarserie 967. Bilag til blad 1418.

Kotehøide	-1.55	-1.85	-2.65	-3.05	-3.65	-3.95	-4.75	-5.05	-5.70	-6.0	-7.60	-7.90
Glass nr.	202	206	165	205	210	207	211	209	247	267	164	254
Bto. våt	14848	14313	12553	13100	13866	14538	15545	15369	16331	16711	14770	14250
Tara	13002	12870	10310	11246	12277	12341	12961	13015	14432	14400	12583	12750
Netto våt	1846	1443	2243	1854	1589	2197	2584	2354	1899	2311	2187	1500
Bto. tørr	14326	13904	11809	12477	13352	13752	14674	14629	15773	16052	14144	13800
Tara	13002	12870	10310	11246	12277	12341	12961	13015	14432	14400	12583	12750
Netto tørr	1324	1034	1499	1231	1075	1411	1713	1614	1341	1652	1561	1050
Våt	1846	1443	2243	1854	1589	2197	2584	2354	1899	2311	2187	1500
Tørr	1324	1034	1499	1231	1075	1411	1713	1614	1341	1652	1561	1050
Vann	0522	0409	0744	0623	0514	0786	0871	0740	0558	0659	0626	0450
Vekts % vann av totalsubst.	28,28%	28,34%	33,17%	33,6%	32,35%	35,78%	33,71%	31,44%	29,38%	28,52%	28,62%	30%
Lodd nr.	3	3	2	2	2	2	2	2	2	2	2	2
H_3	6.0 1365	9.0 575	3.0 1015	3.4 80	4.2 52.7	3.6 72	2.8 1165	3.2 90	4.2 52.7	4.0 57.5	4.7 42	3.5 76
	6.8 1075	8.2 72	3.4 80	3.6 72	4.2 52.7	3.5 76	2.8 1165	3.0 1015	4.4 48	3.9 60.5	4.8 40	3.4 80
	5.2 180	6.8 1075	3.8 64	3.8 64	4.0 57.5	4.0 57.5	3.4 80	2.0 200	4.8 40	5.0 36.5	5.0 36.5	4.2 52.7
	7.2 955	6.0 1365	3.4 80	4.1 55.1	3.8 64	3.8 64	3.0 1015		4.8 40	4.4 48	4.9 38	3.9 60.5
Lodd nr.	2	2	2	2	2	2	2	2	2	2	2	2
H_1	5.0 365	4.8 40	7.5 17.38	8.0 15.42	7.6 16.98	9.0 12.24	8.4 1409	8.6 13.42	7.8 16.18	7.0 19.68	7.2 18.68	7.2 18.68
	5.0 36.5	5.0 36.5	7.2 18.68	8.2 1480	7.0 19.68	9.0 12.24	8.0 1542	8.4 1409	7.8 16.18	6.8 20.73	7.9 15.78	7.0 19.68
	4.8 40	5.0 36.5	8.0 15.42	7.8 16.18	7.2 1868	8.8 12.80	8.8 1280	7.8 16.18	7.8 16.18	6.6 22.13	7.2 1868	6.3 2423
			7.4 17.78									
Anm.												

Oslo, 15-3-34

A4 210×297 mm

S.O. 5/2

BLAD 1410

GREV WEDELS PLASS

Grafisk fremstilling av lerens vanninnhold og holdfasthet

SERIE III
(Inventarserie 967)

Vanninnhold i % Holdfasthetstall

30% 20% 10% 50 100 150 200

Terreng +2,0

Kote +1,0

0

-1 -2,0

Utgravet til kote -0,57

-2 -3,0

-3 -4,0

-4 -5,0

-5 -6,0

-6 -7,0

-7 -8,0

H1

H3

Situasjonsplan

Utgravet til kote -0,5 m