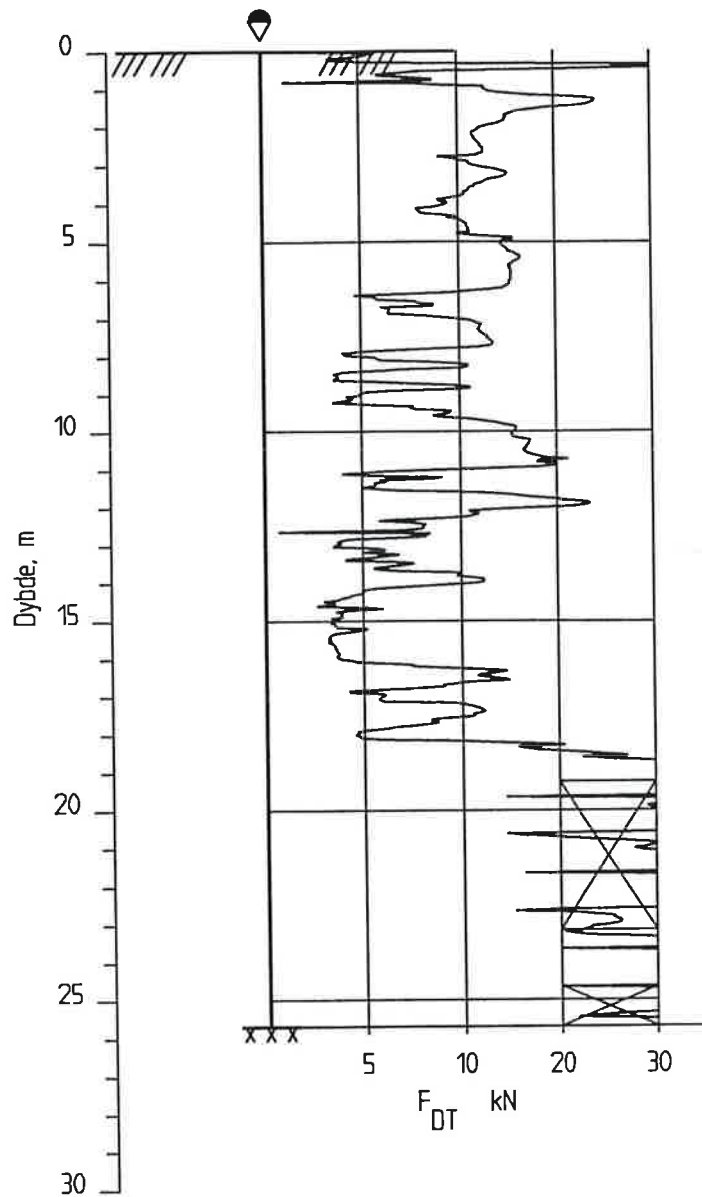




26



KARTLEGGING AV KVIKKLEIREOMRÅDER  Kartblad 1713-4, Nordagutu Dreietrykksøndering M = 1 : 200 Borhull nr. : 26  Dato boret :970303	Rapport nr. 970001-2	Figur nr. 25
	Tegner	Dato: 14.03.97
	Kontrollert 	
	Godkjent 9	

Dybde, m	Jordart	Symbol	Prøve	Vanninnhold w, %				$\gamma$ kN/m <sup>3</sup>	Skjærstyrke $s_u$ kPa					St
				10	20	30	40		10	20	30	40	50	
5														
10														
15	SILT		1					19.8						20
	enk torrsorp.flekk. tomrom i sylinder		2					17.8						19
	SAND, fin													
20														

NORDAGUTU			Rapport nr. 970001	Figur nr. 42
BORPROFIL			Tegner 	Dato 97-03-18
Hull: 26 Terr.kote: 0 m Prøvetype:			Kontrollert 	 <b>NGI</b>
• vanninnhold ▼ konus omrørt			Godkjent 9	
— — — utrullings- og flytegrense ▼ konus uomrørt    ⊙ trykkforsøk				