



BÆRUM KOMMUNE			DREIESONDERING
Prosjekterings- og anleggskontoret			
Sted <i>Småroye Småroye Skole</i>			
Pel. <i>C</i>		Dato <i>10/10-85</i>	Sign. <i>ju</i>
Hull <i>3.</i>		Terrengkote	
Dybde m	Last kg	Ant. halve omdr.	Anmerkninger
0 <i>2.2 x</i>			<i>ca 1 m med skru (fylmasser) Lene for 1 m og med til dantatt Tjell</i>
10			
20			
30			

BÆRUM KOMMUNE Prosjekterings- og anleggskontoret			DREIESONDERING
Sted <i>Smojø Smøysa Skole</i>			
Pel.		Dato <i>10/10-85</i>	Sign. <i>pl</i>
Hull <i>4,</i>		Terrengkote	
Dybde m	Last kg	Ant. halve omdr.	Anmerkninger
0 <i>2,2</i> x			<i>ca 1m med skum (fyllmasse) lure fra 1m og med til slutt fjell</i>
10			
20			
30			


<b>BÆRUM KOMMUNE</b> Prosjekterings- og anleggskontoret			<b>DREIESONDERING</b>		
Sted <i>Sonaragt Svaraja skole</i>					
Pel.		Dato <i>10/10-88</i>	Sign. <i>[Signature]</i>		
Hull <i>17</i>		Terrengkote			
Dybde m	Last kg	Ant. halve omdr.	Anmerkninger		
0 <i>1,15</i> x			<i>ca 1 m mul øde ikke støt. Lene uten sand Ca 1/2 m</i>		
10					
20					
30					


<b>BÆRUM KOMMUNE</b> Prosjekterings- og anleggskontoret		DREIESONDERING	
Sted <i>Smårogn Smårogn skule</i>			
Pel.		Dato <i>10/10-85</i>	Sign. <i>[Signature]</i>
Hull <i>10.</i>		Terrengkote	
Dybde m	Last kg	Ant. halve omdr.	Anmerkninger
0 <i>1.02</i> x			<i>Spur og grunn                  og Annotat                  Bjell</i>
10			
20			
30			


Avdeling kommunalteknikk

BÆRUM KOMMUNE Prosjekterings- og anleggskontoret			DREIESONDERING
Sted	Småryggen fra Brubaksvatn		
Pel.	Skrentebrygge	Dato	8/10-88
Hull	20.	Sign.	Jal
Hull	Terrengkote		
Dybde m	Last kg	Ant. halve omdr.	Anmerkninger
0 1.5	x		Skru og Løser og Anntatt fjell
10			
20			
30			



BÆRUM KOMMUNE			DREIESONDERING
Prosjekterings- og anleggskontoret			
Sted <i>Sprøyegra Brukset</i>			
Pel. <i>Skrentanger</i>		Dato <i>8/10-88</i>	Sign. <i>JEL</i>
Hull <i>60</i>		Terrengkote	
Dybde m	Last kg	Ant. halve omdr.	Anmerkninger
0 <i>13</i>			<i>Arntatt Jell</i>
10			
20			
30			

BÆRUM KOMMUNE			DREIESONDERING
Prosjekterings- og anleggskontoret			
Sted <i>Sprøyestrukturkret/til</i>			
Pel. <i>Skivulangs</i>		Dato <i>8/10-85</i>	Sign. <i>Jelle</i>
Hull <i>To.</i>		Terrengkote	
Dybde m	Last kg	Ant. halve omdr.	Anmerkninger
0 <i>2,1</i>			<i>Skru og bere og Antatt Jelle</i>
10			
20			
30			

BÆRUM KOMMUNE			DREIESONDERING
Prosjekterings- og anleggskontoret			
Sted	Sørvingv. fra Østaker til		
Pel.	Skrentauget	Dato	8/10-88 Sign. JW
Hull	80	Terrengkote	
Dybde m	Last kg	Ant. halve omdr.	Anmerkninger
0 1.7			Skrent og terreng og samtatt Jell
10			
20			
30			

<b>BÆRUM KOMMUNE</b>			<b>DREIESONDERING</b>	
<b>Prosjekterings- og anleggskontoret</b>				
Sted <i>Sørriya-gata Østaker felt</i>				
Pel. <i>Står i bakgrunnen</i>		Dato <i>8/10-85</i>		Sign. <i>Ju</i>
Hull <i>90</i>			Terrengkote	
Dybde m	Last kg	Ant. halve omdr.	Anmerkninger	
<div style="display: flex; align-items: center;"> <div style="margin-right: 10px;"> <math>9,7 \times</math> </div> </div>			<p style="font-size: 1.5em; font-family: cursive;"> <i>Sørriya og Østaker 1. etasje</i> </p>	

BÆRUM KOMMUNE Prosjekterings- og anleggskontoret			DREIESONDERING		
Sted <i>Sprøyte fra Ørnsjøen til</i>					
Pel. <i>Skjult</i>			Dato <i>8/10-85</i>		Sign. <i>JW</i>
Hull <i>100</i>			Terrengkote		
Dybde m	Last kg	Ant. halve omdr.	Anmerkninger		
0 <i>3.7 x</i>			<i>Sone av Leire 1/4000 Fjell</i>		
10					
20					
30					

BÆRUM KOMMUNE

Prosjekterings- og anleggskontoret


DREIESONDERING

Sted *Smøyen for Bråtevei til*


Pel. *Stråntangen* Dato *8/10-85* Sign. *fu*

Hull *108* Terrengkote


Dybde m	Last kg	Ant. halve omdr.	Anmerkninger
			<i>På grunn av kabler</i> <i>B&amp;V</i>


<p>0</p> <p><i>0,5</i></p>  <p>10</p> <p>20</p> <p>30</p>	<p><i>Her skal</i></p> <p><i>eller</i></p> <p><i>Fjell?</i></p> <p><i>Kommune</i></p> <p><i>ikke med</i></p>
---	--

Utbyggingssjefen  
 Avdeling kommunalteknikk

BÆRUM KOMMUNE			DREIESONDERING
Prosjekterings- og anleggskontoret			
Sted	Sørøyveien for Brutsø til		
Pel.	Skivintøyveien	Dato	8/10-85 Sign. <i>[Signature]</i>
Hull	120	Terrengkote	
Dybde m	Last kg	Ant. halve omdr.	Anmerkninger
0 3,7 X			Skive og Leire 1400 Fjell
10			
20			
30			

<b>BÆRUM KOMMUNE</b> Prosjekterings- og anleggskontoret			<b>DREIESONDERING</b>	
Sted <i>Sonnyveien fra Bråttso til</i>				
Pel. <i>stuntanger</i>		Dato <i>8/10-85</i>	Sign. <i>fel</i>	
Hull <i>130.</i>		Terrengkote		
Dybde m	Last kg	Ant. halve omdr.	Anmerkninger	
0 <i>3,2 x</i>			<i>Skur grus og</i> <i>leire</i>  <i>1 kke Fell</i> <i>U</i>	
10				
20				
30				


BÆRUM KOMMUNE		DREIESONDERING	
Prosjekterings- og anleggskontoret			
Sted	Smøyen ved Tømmerstift		
Pel.	Skintunng	Dato	19/10-88 Sign. J. M.
Hull	140	Terrengkote	
Dybde m	Last kg	Ant. halve omdr.	Anmerkninger
0 3.7x			Skru og Lure 1/4 ke fjell
10			
20			
30			


<b>BÆRUM KOMMUNE</b>			<b>DREIESONDERING</b>	
Prosjekterings- og anleggskontoret				
Sted <i>Smyrøya fra Bruckbo til</i>				
Pel. <i>Skrentalys</i>		Dato <i>10/10-88</i>		Sign. <i>JW</i>
Hull <i>150.</i>			Terrengkote	
Dybde m	Last kg	Ant. halve omdr.	Anmerkninger	
0 <i>3.7</i> x 10 20 30			<i>Skrent og terreng 1/4 ha Fjell</i>	




BÆRUM KOMMUNE			DREIESONDERING
Prosjekterings- og anleggskontoret			
Sted <i>Sprøyvean Brukshyll</i>			
Pel. <i>Skunkveg.</i>		Dato <i>10/10-85</i>	Sign. <i>JW</i>
Hull <i>170.</i>		Terrengkote	
Dybde m	Last kg	Ant. halve omdr.	Anmerkninger
0 <i>3.7</i> x			<i>Skunkveg 1/4 he fjell</i>
10			
20			
30			


<b>BÆRUM KOMMUNE</b> Prosjekterings- og anleggskontoret			<b>DREIESONDERING</b>		
Sted <i>Sørøy for kirkens tilf.</i>					
Pel. <i>Skinnløper</i>			Dato <i>14/10-88</i>		Sign. <i>HO</i>
Hull <i>180.</i>			Terrengkote		
Dybde m	Last kg	Ant. halve omdr.	Anmerkninger		
0 <i>3,7</i> x			<i>Skive og          Lene          1/4 m Fjeld</i>		
10					
20					
30					


BÆRUM KOMMUNE			DREIESONDERING
Prosjekterings- og anleggskontoret			
Sted <i>Småvege fra Brubben</i>			
Pel. <i>til Børnestrøpe</i>		Dato <i>14/10-88</i>	Sign. <i>per</i>
Hull <i>190</i>		Terrengkote	
Dybde E	Last kg	Ant. halve omdr.	Anmerkninger
0 <i>3.7</i> x			<i>Skru og leier ikke fjell</i>
10			
20			
30			

BÆRUM KOMMUNE Prosjekterings- og anleggskontoret			DREIESONDERING
Sted <i>Sonrajo der bruket</i>			
Prof. <i>ul Strandhøy</i>		Dato <i>14/10-85</i>	Sign. <i>JW</i>
Hull <i>200</i>		Terrengkote	
Dybde E	Last kg	Ant. halve omdr.	Anmerkninger
0 <i>3.2</i> x			<i>Spen og line 1 We Fjell</i>
10			
20			
30			

<b>BÆRUM KOMMUNE</b>		<b>DREIESONDERING</b>	
Prosjekterings- og anleggskontoret			
Sted	Spørøya fra Brulso til		
Pel.	Spørøytang	Dato	4/1088 Sign. <i>[Signature]</i>
Hull	210.	Terrengkote	

Dybde m	Last kg	Ant. halve omdr.	Anmerkninger
0			Som ny terre 140ke fjell
3.2 x			
10			
20			
30			

BÆRUM KOMMUNE			DREIESONDERING
Prosjekterings- og anleggskontoret			
Sted <i>Sprøyev og Brulev til</i>			
Pel. <i>Støntanger</i>		Dato <i>17/10-85</i>	Sign. <i>[Signature]</i>
Hull <i>220.</i>		Terrengkote	
Dybde m	Last kg	Ant. halve omdr.	Anmerkninger
0	0,7 x 		<i>Arntott Fjell Kvern fest.</i>
5			
10			
15			
20			
25			
30			
35			
40			
45			
50			
55			
60			
65			
70			
75			
80			
85			
90			
95			
30			


<b>BÆRUM KOMMUNE</b> Prosjekterings- og anleggskontoret		DREIESONDERING	
Sted <i>Smeivoggen Bruk og tilf</i>			
Pel. <i>Skjuntangru</i>		Dato <i>14/1085</i>	Sign. <i>Red</i>
Hull <i>230</i>		Terrengkote	
Dybde m	Last kg	Ant. halve omdr.	Anmerkninger
0 1.3 x			<i>Klar for                      skur og                      Amutat                      Jill</i>
10			
20			
30			

<b>BÆRUM KOMMUNE</b>		<b>DREIESONDERING</b>	
Prosjekterings- og anleggskontoret			
Sted	Snarøyen for brukere		
Pek.	14 Strindaveien	Dato	19/10-88 Sign.
Hull	240	Terrengkote	

Dybde m	Last kg	Ant. halve omdr.	Anmerkninger
0			Utgår på grunn av kloakk ledning og kabler 3 stk Tele.
10			Fell i lagene
20			1m fra korpuspunkt i brukert.
30			

<b>BÆRUM KOMMUNE</b> Prosjekterings- og anleggskontoret			DREIESONDERING		
Sted <i>Smyrøyve grendebu</i>					
Pel. <i>til grunnundersøking</i>			Dato <i>14/10-85</i>		Sign. <i>[Signature]</i>
Hull <i>250. l. Saml.</i>			Terrengkote		
Dybde m	Last kg	Ant. halve omdr.	Anmerkninger		
0 <i>3,0 x</i>			<i>Som y fyllmasse                      klar fast                      boret ved                      siden av                      mur i verkant.</i>		
10					
20					
30					

BÆRUM KOMMUNE			DREIESONDERING	
Prosjekterings- og anleggskontoret				
Sted			Sørroya fra Braker til	
Pel		Skintaneb	Dato 14/10 85	Sign. Jell
Hull		258, 1.5 m v.	Terrengkote	
Dybde m	Last kg	Ant. halve omdr.	Anmerkninger	
0			Pi grunn og	
1.4 x			Kabel og kloakkløp.	
			Ansett	
			Jell	
10				
20				
30				


BÆRUM KOMMUNE Prosjekterings- og anleggskontoret			DREIESONDERING
Sted <i>Smørøy fra Brubø til</i>			
Pel. <i>Skurmtape</i>		Dato	Sign.
Hull <i>270. 2 m U.</i>		Terrengkote	
Dybde m	Last kg	Ant. halve omdr.	Anmerkninger
0			<i>Pigeringer med kloakke og telefonkabler</i>
<i>3.77</i>			<i>Skur og line 1/4 ke fjell</i>
10			
20			
30			

**BÆRUM KOMMUNE**  
 Prosjekterings- og anleggskontoret


**DREIESONDERING**

Sted *Sprøyedus Bruk*  
 Per. *til skrubbing* Dato *14/10-88* Sign. *M*  
 Hull *280. 1,3 m Ø.* Terrengkote

Dybde m	Last kg	Ant. halve omdr.	Anmerkninger
			<i>Piggrum av kabler felles og klubbledning.</i>




*Stor luke  
eller fjell*


BÆRUM KOMMUNE			DREIESONDERING
Prosjekterings- og anleggskontoret			
Sted	Småøyen fra Brunkeberg		
Pel.	Strømtangen	Dato	17/10-85 Sign. <i>[Signature]</i>
Hull	290. 1. Sm. U.	Terrengkote	
Dybde m	Last kg	Ant. halve omdr.	Annefnkninger
0			Diagram av koler Tele og Drakledning.
2.2 x			Sen og Fyllområde og Smittet Fyll
10			
20			
30			

BÆRUM KOMMUNE			DREIESONDERING
Prosjekterings- og anleggskontoret			
Sted <i>Sprøyegården Bærumsfjell</i>			
Pel. <i>Sprøyegården</i>		Dato <i>5/10-85</i>	Sign. <i>JW</i>
Hull <i>300. 1m v.</i>		Terrengkote	
Dybde m	Last kg	Ant. halve omdr.	Anmerkninger
0			<i>På grunn av karakter og skrånning.</i>
<i>20x</i>			<i>Hull og grunn og bruntatt fjell</i>
10			
20			
30			

BÆRUM KOMMUNE		DREIESONDERING	
Prosjekterings- og anleggskontoret			
Sted		Innsjøen fra Brukavt. 10	
Pel.	Stimander	Dato	15/10-88 Sign. Jru
Hull	3/10. 1 m Ø.	Terrengkote	
Dybde m	Last kg	Ant. halve omdr.	Anmerkninger
0			På grunn av kabel og kloakkledning
1.7 x			Armtatt Fjell
10			
20			
30			

BÆRUM KOMMUNE			DREIESONDERING
Prosjekterings- og anleggskontoret			
Sted	Småroyer der Bunkers til		
Pel.	Skjultarbeid	Dato	15/10-85 Sign. JW
Hull	320.	Terrengkote	
Dybde m	Last kg	Ant. halve omdr.	Anmerkninger
0	1.9 x 		Arntatt Fjell
5			
10			
15			
20			
25			
30			
35			
40			
45			
50			
55			
60			
65			
70			
75			
80			
85			
90			
95			
100			
105			
110			
115			
120			
125			
130			
135			
140			
145			
150			
155			
160			
165			
170			
175			
180			
185			
190			
195			
200			
205			
210			
215			
220			
225			
230			
235			
240			
245			
250			
255			
260			
265			
270			
275			
280			
285			
290			
295			
300			
305			
310			
315			
320			
325			
330			
335			
340			
345			
350			
355			
360			
365			
370			
375			
380			
385			
390			
395			
400			
405			
410			
415			
420			
425			
430			
435			
440			
445			
450			
455			
460			
465			
470			
475			
480			
485			
490			
495			
500			

<b>BÆRUM KOMMUNE</b>		<b>DREIESONDERING</b>	
<b>Prosjekterings- og anleggskontoret</b>			
Sted		<i>Sprøyvogn brukso til</i>	
Pel		Dato	<i>15/10-88</i> Sign. <i>fu</i>
Hull		<i>330. 1 m V</i>	
Terrengkote			
Dybde m	Last kg	Ant. halve omdr.	Anmerkninger
<div style="display: flex; align-items: center;"> <div style="margin-right: 10px;"> <math>37 \times</math> </div> </div>			<i>På grunn av kabel og kloakkledning</i>  <i>Son og leier ikke fjell.</i>



BÆRUM KOMMUNE Prosjekterings- og anleggskontoret			DREIESONDERING
Sted <i>Smørøy for Brukøys</i>			
Pett <i>til Skimtaun</i>		Dato <i>15/10-88</i>	Sign. <i>JW</i>
Hull <i>350. 10m</i>		Terrengkote	
Dybde m	Last kg	Ant. halve omdr.	Anmerkninger
0	2,8 x 		<p><i>På grunn av kabel                  og fraktkledning,                  Idem og Lende                  og Amstad                  fjell</i></p>
5			
10			
15			
20			
25			
30			
35			
40			
45			
50			

**BÆRUM KOMMUNE**  
 Prosjekterings- og anleggskontoret


**DREIESONDERING**

Sted *Smarøy. Bruknes. - Sundbakkken*  
 Pel. \_\_\_\_\_ Dato *2/10-82* Sign. *JLL*  
 Hull *442,2.* Terrengkote \_\_\_\_\_


Dybde m	Last kg	Ant. halve omdr.	Anmerkninger
------------	------------	---------------------	--------------


<p>0</p> <p><i>3,5 x</i></p>  <p>10</p> <p>20</p> <p>30</p>		<p><i>Skru og løse og A-muttere Jull</i></p>
---	--	--


<b>BÆRUM KOMMUNE</b> Prosjekterings- og anleggskontoret		<b>DREIESONDERING</b>	
Sted <i>Snardal</i>		<i>Brakvann - Sundtjønn</i>	
Pel.		Dato <i>2/10-86</i>	Sign. <i>Ju</i>
Hull <i>450.</i>		Terrengkote	

Dybde m	Last kg	Ant. halve omdr.	Anmerkninger
0	<i>123</i> x		<i>Amtatt</i>
			<i>Fjell</i>
10			
20			
30			

BÆRUM KOMMUNE		DREIESONDERING	
Prosjekterings- og anleggskontoret			
Sted		Småge Brukvegen - Smågekkem	
Pel.		Dato	2/10 88
Hull		Terrengkote	
H. 60. 1.5 m.v.			
Dybde m	Last kg	Ant. halve omdr.	Anmerkninger
0			Pigstein og kabler og vannledning
1.8 x			Leire og Arnttatt Fjell
10			
20			
30			

BÆRUM KOMMUNE		DREIESONDERING	
Prosjekterings- og anleggskontoret			
Sted		<i>Sonroye Brukavn - Sandbalden</i>	
Pel.	Dato	Sign.	
	<i>2/10-88</i>	<i>Ju</i>	
Hull		Terrengkote	
	<i>430.15mD</i>		
Dybde m	Last kg	Ant. halve omdr.	Anmerkninger
0			<i>På grunn av kobler og vannledning</i>
<i>3.7 x</i>			
10			<i>Sonroye Leire Wka Bjell</i>
20			
30			

BÆRUM KOMMUNE			DREIESONDERING	
Prosjekterings- og anleggskontoret				
Sted		Svingen Brukerveien - Sandballan		
Pel.	Date	Sign.		
Hull		Terrengkote		
Dybde m	Last kg	Ant. halve omdr.	Anmerkninger	
0	3.6 x 		På grunn av kabler og utledning	
			Sone og terreng og Avsnitt b	
			Fell	
30				

<b>BÆRUM KOMMUNE</b> Prosjekterings- og anleggskontoret			DREIESONDERING		
Sted <i>Sørøyv Brakavn. - Sandkallen</i>					
Pel.			Dato <i>2/10-85</i>		Sign. <i>[Signature]</i>
Hull <i>490,15 m</i>			Terrengkote		
Dybde m	Last kg	Ant. halve omdr.	Anmerkninger <i>På grunn av kabler og værnledning</i>		
0 10 20 30	2.0 x 		<i>Seu og                  Amteff                  Fjell</i>		





BÆRUM KOMMUNE		DREIESONDERING	
Prosjekterings- og anleggskontoret			
Sted <i>Sprøytebrakken - Sandbakken</i>			
Pel.		Dato <i>3/10-85</i>	Sign. <i>[Signature]</i>
Hull <i>520, 1,5 m</i>		Terrengkote	
Dybde m	Last kg	Ant. halve omdr.	Anmerkninger
0	<i>2.7 x</i> 		<i>På grunn av kabler og vannledning Spur og Lem i kva fjell</i>
5			
10			
15			
20			
25			
30			
35			
40			
45			

<b>BÆRUM KOMMUNE</b>		<b>DREIESONDERING</b>	
Prosjekterings- og anleggskontoret			
Sted		Brukshavn. Sandballe	
Pel.		Dato	3/10-88
Hull		Terrengkote	
530.15mD		Sign. JCD	
Dybde m	Last kg	Ant. halve omdr.	Åmerkninger
0			På grunn av kobler og vannledning
3.7			Runn og Ammefatt Fjell
10			
20			
30			

BÆRUM KOMMUNE		DREIESONDERING	
Prosjekterings- og anleggskontoret			
Sted		Sørøy Brukogn. - Sundbakk	
Pel.		Dato	3/10-85
Hull		Terrengkote	
Dybde m	Last kg	Ant. halve omdr.	Anmerkninger
0			På grunn av kløse og vannlednings.
3,7 x			Lure i kve fjell
10			
20			
30			

UBbyggingseter  
 Avdeling Drammen/teknikk

BÆRUM KOMMUNE Prosjekterings- og anleggskontoret			DREIESONDERING
Sted <i>Susneby Brykonn. - Småbållan</i>			
Pel.		Dato <i>3/10-88</i>	Sign. <i>JAO</i>
Hull <i>550. 1.50m</i>		Terrengkote	
Dybde m	Last kg	Ant. halve omdr.	Anmerkninger
0 <i>3.7</i>	<i>x</i>		<i>Direktøren Kabler og anledning Linn ikke gjell</i>
10			
20			
30			

BÆRUM KOMMUNE		DREIESONDERING	
Prosjekterings- og anleggskontoret			
Sted <i>Sørøy i Brubyn. - Sandfalken</i>			
Pel. _____		Dato <i>3/10-85</i>	Sign. <i>KEW</i>
Hull <i>560. / 50m H</i>		Terrengkote _____	
Dybde m	Last kg	Ant. halve omdr.	Anmerkninger
0	0.5 x		<i>På grunn av kabler          og varmledning          Lene og          Amund          Zjell</i>
5			
10			
15			
20			
25			
30			
35			
40			
45			









BÆRUM KOMMUNE			DREIESONDERING
Prosjekterings- og anleggskontoret			
Sted		Smørgø Bruksp. - Sundøyfjell	
Pel.		Dato	3/10-85 Sign. <i>[Signature]</i>
Hull		610. Terrengkote	
Dybde m	Last kg	Ant. halve omdr.	Anmerkninger
0	1.0 x		<p>Armbatt</p> <p>Fjell</p>
5			
10			
15			
20			
25			
30			
35			
40			
45			

BÆRUM KOMMUNE Prosjekterings- og anleggskontoret			DREIESONDERING
Sted <i>Smøy Bruksp. - Svartbakken</i>			
Pel.		Date <i>3/10-85</i>	Sign. <i>[Signature]</i>
Hull <i>620.</i>		Terrengkote	
Dybde m	Last kg	Ant. halve omdr.	Anmerkninger
0 <i>0,6 x</i>			<i>Armtall</i> <i>Bill</i>
10			
20			
30			

**BÆRUM KOMMUNE**  
 Prosjekterings- og anleggskontoret

**DREIESONDERING**

Sted *Smarvige Brukvn. - Sandbakken*

Pel.

Date *3/10-85*


Sign. *JW*

Hull *630.*

Terrengkote

Dybde m	Last kg	Ant. halve omdr.	Anmerkninger
------------	------------	---------------------	--------------

<p>0</p> <p><i>0.9 x</i></p> <p>10</p> <p>20</p> <p>30</p>			<p><i>Arntstad</i></p> <p><i>Fjell</i></p>
--	--	--	--

BÆRUM KOMMUNE			DREIESONDERING
Prosjekterings- og anleggskontoret			
Sted <i>Småroy Brukspn. - Sandballen</i>			
Pel.		Dato <i>3/10-85</i>	Sign. <i>[Signature]</i>
Hull <i>640</i>		Terrengkote	
Dybde m	Last kg	Ant. halve omdr.	Anmerkninger
0	1.6 x 		<i>Lennoy Sandball Bjell</i>
5			
10			
15			
20			
25			
30			
35			
40			
45			

BÆRUM KOMMUNE

DREIESONDERING

Prosjekterings- og anleggskontoret

Sted

*Snarøyve Brukspn. - Snudbakken*

Pel.

Dato

*3/10-85*

Sign.

*[Signature]*

Hull

*650*

Terrengkote

Dybde  
m

Last  
kg

Ant. halve  
omdr.

Anmerkninger

*22*

*x*

10

20


30



*hus og skur  
kuler fast  
Armtatt  
Fyll*


Utbyggingssetaten  
Afdeling kommunalteknikk

BÆRUM KOMMUNE  
Ulbyggingsetaten  
Avdeling kommunalteknikk



BÆRUM KOMMUNE			DREIESONDERING
Prosjekterings- og anleggskontoret			
Sted		<i>Smyrøye Bryggeca. Sandbakken</i>	
Pel.		Dato	Sign.
Hull		Terrengkote	
Dybde m	Last kg	Ant. halve omdr.	Anmerkninger
0			<i>Arbeidet gjell</i>
10			
20			
30			

<b>BÆRUM KOMMUNE</b> Prosjekterings- og anleggskontoret			<b>DREIESONDERING</b>
Sted <i>Bruksv Snarøy</i>			
Pel.		Dato <i>25/9-88</i>	Sign. <i>[Signature]</i>
Hull <i>10.</i>		Terrengkote	
Dybde m	Last kg	Ant. halve omdr.	Anmerkninger
0 <i>3.2 x</i>			<i>Sam av leire</i> <i>1000 fjell</i>
10			
20			
30			

<b>BÆRUM KOMMUNE</b> Prosjekterings- og anleggskontoret			<b>DREIESONDERING</b>
Sted <i>Bruker</i> <i>Susninga</i>			
Pel.		Dato <i>25/9-40</i>	Sign. <i>[Signature]</i>
Hull <i>20.</i>		Terrenkote	
Dybde m	Last kg	Ant. halve omdr.	Anmerkninger
<i>18x</i> 			<i>Spør av Leier          og Amtet          Gjell</i>

<b>BÆRUM KOMMUNE</b> Prosjekterings- og anleggskontoret			<b>DREIESONDERING</b>	
Sted <i>Bærumsveien</i>				
Pel.			Date <i>25/9-88</i> Sign. <i>JW</i>	
Hull <i>30</i>			Terrenkote	
Dybde m	Last kg	Ant. halve omdr.	Anmerkninger	
0 <i>0.7</i> x			<i>Armtatt</i>  <i>Fjell</i>	
10				
20				
30				



<b>BÆRUM KOMMUNE</b> Prosjekterings- og anleggskontoret			<b>DREIESONDERING</b>	
Sted <i>Bunkeo Snyroge</i>				
Pel.			Dato <i>25/9 88</i> Sign. <i>[Signature]</i>	
Hull <i>00.</i>			Terrengkote	
Dybde m	Last kg	Ant. halve omdr.	Anmerkninger	
0 <i>301</i> 			<i>Skumy leir          Kier foef          Arentett          Bjell</i>	
30				


<b>BÆRUM KOMMUNE</b> Prosjekterings- og anleggskontoret		<b>DREIESONDERING</b> <i>K</i>	
Sted <i>Brukes Surryn</i>			
Pel.		Dato <i>25/9 88</i>	Sign. <i>[Signature]</i>
Hull <i>60</i>		Terrengkote	
Dybde m	Last kg	Ant. halve omdr.	Anmerkninger
0 <i>5.7 x</i>			<i>Små løse Vakkelfell</i>
10			
20			
30			

BÆRUM KOMMUNE			DREIESONDERING
Prosjekterings- og anleggskontoret			
Sted <i>Børkesv. Snarøy</i>			
Pel. _____		Dato <i>25/9-85</i>	Sign. <i>[Signature]</i>
Hull <i>40. 1m V</i>		Terrengkote	
Dybde m	Last kg	Ant. halve omdr.	Anmerkninger
0 <i>25</i> x			<i>Skru og ben ny brunt støt Gjell</i>
10			
20			
30			




<b>BÆRUM KOMMUNE</b> Prosjekterings- og anleggskontoret			<b>DREIESONDERING</b>	
Stad <i>Burke</i> <i>Mariga</i>				
Pel.			Dato <i>20/9-65</i>	Sign. <i>[Signature]</i>
Hull <i>90</i>			Terrenkote	
Dybde m	Last kg	Ant. halve omdr.	Anmerkninger	
0 <i>12</i> x			<i>Armutat</i>  <i>Free</i>	
10				
20				
30				




<b>BÆRUM KOMMUNE</b> Prosjekterings- og anleggskontoret			<b>DREIESONDERING</b>	
Sted <i>Bruker Småøy</i>				
Pel.			Dato <i>26/9-88</i> Sign. <i>ju</i>	
Hull <i>110</i>			Terrengkote	
Dybde m	Last kg	Ant. halve omdr.	Anmerkninger	
0 <i>1,8</i>			<i>Sone av leire          og Amottatt          Fyll</i>	
10				
20				
30				





<b>BÆRUM KOMMUNE</b> Prosjekterings- og anleggskontoret		<b>DREIESONDERING</b> 4	
Sted <i>Bruktassv Snarøy</i>			
Pel.		Dato <i>26/9-88</i>	Sign. <i>[Signature]</i>
Hull <i>140</i>		Terrengkote	
Dybde m	Last kg	Ant. halve omdr.	Anmerkninger
0 <i>3,7 x</i>			<i>Sten og lys</i> <i>Leire</i> <i>1 M Fjell</i>
10			
20			
30			



<b>BÆRUM KOMMUNE</b> Prosjekterings- og anleggskontoret			<b>DREIESONDERING</b>	
Sted <i>Brukso Sørings</i>				
Pel.			Dato <i>29/9-88</i>	Sign. <i>Ju</i>
Hull <i>160</i>			Terrengkote	
Dybde m	Last kg	Ant. halve omdr.	Anmerkninger	
0 <i>2.7 x</i>			<i>Eden og Leire</i> <i>1/4e Bjell</i>	
10				
20				
30				

<b>BÆRUM KOMMUNE</b> Prosjekterings- og anleggskontoret			<b>DREIESONDERING</b>	
Sted <i>Bruks 55 Sørøys</i>				
Pel.			Dato <i>26/9-88</i> Sign. <i>Fee</i>	
Hull <i>170</i>			Terrengkote	
Dybde m	Last kg	Ant. halve omdr.	Anmerkninger	
0 <i>3.7</i> x			<i>Sørøys</i> <i>1/4 betjill</i>	
10				
20				
30				






BÆRUM KOMMUNE Prosjekterings- og anleggskontoret			DREIESONDERING
Sted <i>3 rekkevis Svaroyaf</i>			
Pel.		Dato <i>26/9-88</i>	Sign. <i>[Signature]</i>
Hull <i>200</i>		Terrengkote	
Dybde m	Last kg	Ant. halve omdr.	Anmerkninger
0 <i>2.3 x</i>			<i>Spur og leire og fuktete fyll</i>
10			
20			
30			

BÆRUM KOMMUNE			DREIESONDERING
Prosjekterings- og anleggskontoret			
Sted <i>Bruvassåmyra</i>			
Pel.		Dato <i>26/9-88</i>	Sign. <i>JW</i>
Hull <i>210.</i>		Terrengkote	
Dybde m	Last kg	Ant. halve omdr.	Anmerkninger
0			<i>Samtatt Jell</i>
1			
2			
3			
4			
5			
6			
7			
8			
9			
10			
11			
12			
13			
14			
15			
16			
17			
18			
19			
20			
21			
22			
23			
24			
25			
26			
27			
28			
29			
30			

BÆRUM KOMMUNE			DREIESONDERING
Prosjekterings- og anleggskontoret			
Sted		Dreieson	
Pel.		Dato	Sign.
Hull		26.9.88	
220.		Terrengkote	
Dybde m	Last kg	Ant. halve omdr.	Anmerkninger
0			Skive Kuler fast Samtatt Fjell
220x			
10			
20			
30			

3.0

7m. D.


BÆRUM KOMMUNE			DREIESONDERING
Prosjekterings- og anleggskontoret			
Sted <i>Bruktøys Supperavn</i>			
Pel.		Dato <i>26/2/88</i>	Sign. <i>[Signature]</i>
Hull <i>230. 1 mV.</i>		Terrengkote	
Dybde m	Last kg	Ant. halve omdr.	Anmerkninger
0	<i>1.9 x</i>		<i>Arbeidet fjell fjerne og grunn</i>
10			
20			
30			



BÆRUM KOMMUNE		DREIESONDERING	
Prosjekterings- og anleggskontoret			
Sted	Bærestad Surryg		
Pel.	Dato	27/9/85	
Hull	280.1mV		Terrengkote

Dybde m	Last kg	Ant. halve omdr.	Anmerkninger
0	24x		Seu og seu Arntstø fjell
10			
20			
30			



BÆRUM KOMMUNE Prosjekterings- og anleggskontoret			DREIESONDERING 4	
Sted <i>Brukesø</i>			<i>Surrogat</i>	
Pel.		Date <i>27/9-85</i>	Sign. <i>[Signature]</i>	
Hull <i>270. lmv.</i>		Terrengkote		
Dybde m	Last kg	Ant. halve omdr.	Anmerkninger	
0	37 x 		<i>Sker og seer Vike Fjell</i>	
5				
10				
15				
20				
25				
30				
35				
40				
45				

BÆRUM KOMMUNE			DREIESONDERING
Prosjekterings- og anleggskontoret			
Sted <i>Bruksv. Svarve</i>			
Pel.		Dato <i>27.9.88</i>	Sign. <i>Jac</i>
Hull <i>280 / m V.</i>		Terrengkote	
Dybde m	Last kg	Ant. halve omdr.	Anmerkninger
0			<i>Leire og Arntall fjell</i>
10			
20			
30			

BÆRUM KOMMUNE		DREIESONDERING	
Prosjekterings- og anleggskontoret			
Sted <i>Bruckes Surveyn</i>			
Pel.		Dato <i>27.9.88</i>	Sign. <i>[Signature]</i>
Hull <i>290. mm</i>		Terrengkote	

Dybde m	Last kg	Ant. halve omdr.	Anmerkninger
0			<i>Leire og Arntatt Fjell</i>
5			
10			
15			
20			
25			
30			
35			
40			
45			
30			

**BÆRUM KOMMUNE**  
 Prosjekterings- og anleggskontoret


DREIESONDERING

Sted *Brukeren Sunnysj*


Pel. Dato *27/9-85* Sign. *[Signature]*

Hull *300.1m0* Terrengkote

Dybde m	Last kg	Ant. halve omdr.	Anmerkninger
------------	------------	---------------------	--------------



*Armutatt  
 fjell*

BÆRUM KOMMUNE			DREIESONDERING
Prosjekterings- og anleggskontoret			
Sted		<i>Bruker Supersaga</i>	
Pel.		Dato	27/9-88 Sign. <i>Jee</i>
Hull		310, 1 m v. Terrengkote	
Dybde m	Last kg	Ant. halve omdr.	Anmerkninger
0	1,8 x 		<i>Skru og Bruns og Am tørt Fjell</i>
5			
10			
15			
20			
25			
30			
35			
40			
45			

BÆRUM KOMMUNE		DREIESØNDERING	
Prosjekterings- og anleggskontoret			
Sted <i>Bruksøysen</i>			
Pel.		Dato <i>27/9-80</i>	Sign. <i>[Signature]</i>
Hull <i>320. 1m0.</i>		Terrengkote	
Dybde m	Last kg	Ant. halve omdr.	Anmerkninger
0	<i>18 x</i>		<i>Skur og Lins og buntatt Jell</i>
10			
20			
30			














BÆRUM KOMMUNE		DREIESONDERING	
Prosjekterings- og anleggskontoret			
Sted <i>Bruks 5 Smaroya</i>			
Pel.		Dato <i>27/05</i>	Sign. <i>[Signature]</i>
Hull <i>390. lml.</i>		Terrengkote	
Dybde m	Last kg	Ant. halve omdr.	Anmerkninger
0	<i>2.9 x</i>		<i>seu og samtatt fjell</i>
10			
20			
30			

BÆRUM KOMMUNE		DREIESONDERING	
Prosjekterings- og anleggskontoret			
Sted	Brukesv Surroya		
Pel.	Dato	Sign.	
Hull	400. lmk.		30/9-88 JW
	Terrengkote		

Dybde m	Last kg	Ant. halve omdr.	Anmerkninger
0	3.4 x		Surroya Annotert Bill
10			
20			
30			



BÆRUM KOMMUNE			DREIESONDERING	
Prosjekterings- og anleggskontoret				
Sted <i>Deitkro Supraga</i>				
Pel.			Dato <i>30.9.65</i>	Sign. <i>[Signature]</i>
Hull <i>420 1,5m H.</i>			Terrengkote	
Dybde m	Last kg	Ant. halve omdr.	Anmerkninger	
0			<i>P.g.k. av kaldet. avvampning</i>	
<i>9.7 x</i>			<i>Skum og leire ikke fjll</i>	
10				
20				
30				


BÆRUM KOMMUNE		DREIESONDERING	
Prosjekterings- og anleggskontoret			
Sted	Tørkesv. Impranp		
Pel.	Date	Sign.	
Hull	430.	Terrengkote	

Dybde m	Last kg	Ant. halve omdr.	Anmerkninger
0			Utgår På grunn av Kobler og Vannledning
10			
20			
30			

① Brikvein frá P. 0 - 100  
borski i E

② Fox for gliding mellom  
P 0 og P. 45. ?


③. P 661 P 442.2 P. 0




Mellum kem. lokk i byss Snaroyu./siind.






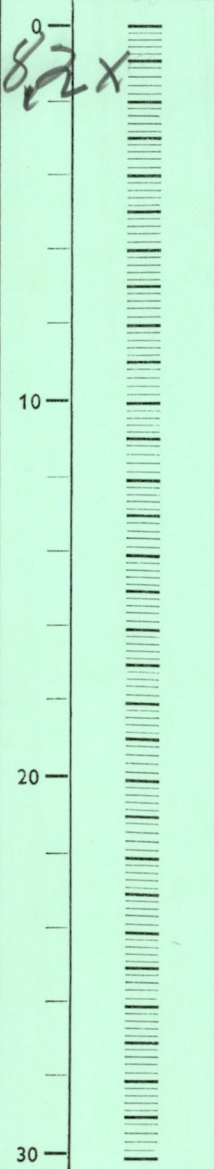
<b>BÆRUM KOMMUNE</b> Prosjekterings- og anleggskontoret			<b>DREIESONDERING</b>	
Sted <i>Burødt &amp; Smøyen</i>				
Pel. <i>Skulpt.</i>			Dato <i>23/9-88</i>	Sign. <i>lea</i>
Hull			Terrengkote	
Dybde m	Last kg	Ant. halve omdr.	Anmerkninger	
0 <i>5.7</i> x			<i>Skog og Græs          høyvis.          og Amundath          fjell</i>	
10				
20				
30				

<b>BÆRUM KOMMUNE</b> Prosjekterings- og anleggskontoret			<b>DREIESONDERING</b>		
Sted <i>Børnesp. Sumpøya</i>					
Pel. <i>Lumpesk</i>			Dato <i>23/9-85</i>		Sign. <i>[Signature]</i>
Hull <i>2.</i>			Terrenskote		
Dybde m	Last kg	Ant. halve omdr.	Anmerkninger		
0	<i>8.0 x</i> 		<i>Spore av Gull            seen og            Annotert            Fjell</i>		
5					
10					
15					
20					
25					
30					
35					
40					
45					

BÆRUM KOMMUNE Prosjekterings- og anleggskontoret			DREIESONDERING
Sted <i>Bærumsbyen</i>			
Pel. <i>Trumpest</i>		Dato <i>23/9-85</i>	Sign. <i>[Signature]</i>
Hull <i>3.</i>		Terrenglote	
Dybde m	Last kg	Ant. halve omdr.	Anmerkninger
0 <i>9.0x</i>			<i>Skruer og leere Arbeidet gjell</i>
10			
20			
30			

<b>BÆRUM KOMMUNE</b> Prosjekterings- og anleggskontoret			<b>DREIESONDERING</b>	
Sted <i>Bruker Superior</i>				
Pel.			Dato <i>23/9-88</i> Sign. <i>JW</i>	
Hull <i>4.</i>			Terrenskote	
Dybde m	Last kg	Ant. halve omdr.	Anmerkninger	
0 <i>5.1x</i>			<i>Skur av terreng          og grunn for          Bjell</i>	
10				
20				
30				

<b>BÆRUM KOMMUNE</b> Prosjekterings- og anleggskontoret			<b>DREIESONDERING</b> <i>u</i>	
Sted <i>Brukket Supra</i>				
Pel. <i>Fumpst</i>		Dato <i>23/9-85</i>	Sign. <i>[Signature]</i>	
Hull <i>5.</i>			Terrengkote	
Dybde m	Last kg	Ant. halve omdr.	Anmerkninger	
0 <i>6.4 x</i>			<i>Seer og høyt Seer og Amm tett fjell</i>	
10				
20				
30				

<b>BÆRUM KOMMUNE</b> Prosjekterings- og anleggskontoret			<b>DREIESONDERING</b>
Sted <i>Brukspr. Søråsen</i>			
Pel. <i>Grøntest</i>		Dato <i>23/9-85</i> Sign.	
Hull <i>6</i>		Terrengkote	
Dybde m	Last kg	Ant. halve omdr.	Anmerkninger
<i>8.2 x</i> 			<i>Skur og Grus          og Leire          Amstatth          Fyll</i>

BÆRUM KOMMUNE		DREIESONDERING	
Prosjekterings- og anleggskontoret			
Sted <i>Bruksø Supriya</i>			
Pel. <i>Pumpest</i>		Dato <i>25/9-85</i>	Sign. <i>JW</i>
Hull <i>Semper.</i>		Terrengkote	
Dybde m	Last kg	Ant. halve omdr.	Anmerkninger
0			
2.0	x		Fylling skum og grus
2.5	/00	22	Grus og leire
3.0	+	27	leire
3.5	"	21	_____
4.0	+	22	_____
4.5	+	18	_____
5.0	+	25	_____
5.5	x	23	_____
6.0	+	22	_____
6.5	+	17	_____
7.0	"	24	_____
7.5	+	35	Grus og leire
7.7	x		Grus og skum og sandtutt fyll
30			

Resultatene angir en moderat  
fæsthet iflg. Ellingbø. Friksjon i  
toppen kan gi gode resultater.

Graving av åpen grøft  
og nedsettning av ringer er en gunstig  
utløsnings metode.

3/15-86

Ole Børner



BÆRUM KOMMUNE

Prosjekterings og anleggskontoret

DREIESONDERING

Sted

*Rolfstau 5*

Rel.

Dato

*4/9-85*

Sign.

*[Signature]*

Hull

*20*


Terrengkote

*6,59*

Dybde m	Last kg	Ant. halve omdr.
------------	------------	---------------------

Anmerkninger

*3,3x*



*Son og beer  
of Buktatt  
Fjell*

*4/9-85  
[Signature]*

BÆRUM KOMMUNE			DREIESONDERING
Prosjekterings- og anleggskontoret			
Sted		Rudskov	
Pel.	Dato	4/9-85	Sign. <i>[Signature]</i>
Hull	30	Terrengkote 6,80	
Dybde m	Last kg	Ant. halve omdr.	Anmerkninger
0			Sen og sen og Amvatt Fjell
5			
10			
15			
20			
25			
30			
35			
40			
45			
30			4/9-85 <i>[Signature]</i>

**BÆRUM KOMMUNE**  
 Prosjekterings- og anleggskontoret


**DREIESONDERING**

Sted *Reftangen*

Pel. \_\_\_\_\_ Dato *5/9-85* Sign. *ju*

Hull *40* Terrengkote *6,45*

Dybde m	Last kg	Ant. halve omdr.	Anmerkninger
------------	------------	---------------------	--------------



*Armbatt  
 Bjell*

*9/9-85  
 Laurson*

BÆRUM KOMMUNE Prosjekterings- og anleggskontoret			DREIESONDERING
Sted <i>Kalstangen</i>			
Pel.		Dato <i>5/9-85</i>	Sign. <i>Jell</i>
Hull <i>50</i>		Terrengkote <i>6,19</i>	
Dybde m	Last kg	Ant. halve omdr.	Anmerkninger
0 <i>0,2 x</i>			<i>Amund Fjell</i>
10			
20			
30			<i>9/9-85 Jansen</i>




BÆRUM KOMMUNE  
Utbyggingsetaten  
Åvdelinga kommunalteknikk

BÆRUM KOMMUNE			DREIESONDERING
Prosjekterings- og anleggskontoret			
Sted		Røldang v.	
Pel.		Dato	5/9-88
		Sign.	Jew
Hull		70.	
		Terrengkote 6,04	
Dybde m	Last kg	Ant. halve omdr.	Anmerkninger
0	10 x		Arntatt Fjell
10			
20			
30			


9/9-88  
Hansen

BÆRUM KOMMUNE			DREIESONDERING
Prosjekterings- og anleggskontoret			
Sted		Rulstaugo	
Pel.		Dato	4/9-88 Sign
Hull		80	
		Terrengkote	5,97
Dybde m	Last kg	Ant. halve omdr.	Anmerkninger
0	1,5x	[Scale]	Lene og Anabalt Fjell
1			
2			
3			
4			
5			
6			
7			
8			
9			
10			
20			
30			
			4/9-88 [Signature]



BÆRUM KOMMUNE Prosjekterings- og anleggskontoret			DREIESONDERING
Sted <i>Kolstangen</i>			
Pel. <i>100</i>		Dato <i>4/9-85</i>	Sign. <i>JW</i>
Hull <i>100</i>		Terrengkote <i>6,07</i>	
Dybde m	Last kg	Ant. halve omdr.	Anmerkninger
0	<i>1,3</i> x 		<i>Små Leir kan fast Armbatt Tjell</i>
1			
2			
3			
4			
5			
6			
7			
8			
9			
10			
20			
30			

*4/9-85*  
*Hansen*

BÆRUM KOMMUNE			DREIESONDERING
Prosjekterings- og anleggskontoret			
Sted		Rølgårdsvei	
Pel.		Dato	4/9-88 Sign. <i>[Signature]</i>
Hull		110. Terrengekote 6,04	
Dybde m	Last kg	Ant. halve omdr.	Anmerkninger
0	1.7 x 		Skur og leier og smøret fjell
5			
10			
15			
20			
25			
30			
35			
40			
45			
			<p style="text-align: right;"><i>[Signature]</i> 9-88</p>

BÆRUM KOMMUNE  
 Prosjekterings- og anleggskontoret


DREIESONDERING

Sted *Rolvsåsen*

Pel. Dato *4/9-88* Sign. *fw*

Hull *120* Terrengkote *6,17*


Dybde m	Last kg	Ant. halve omdr.	Anmerkninger
------------	------------	---------------------	--------------



*Leire og  
 Amfatto  
 fjell*

*4/9-88  
 Hansen*

BÆRUM KOMMUNE  
Uibyggingsetaten  
Avdeling kommunalteknikk

BÆRUM KOMMUNE			DREIESONDERING
Prosjekterings- og anleggskontoret			
Sted <i>Bærum</i>			
Pel.		Dato <i>4/9-85</i>	Sign. <i>[Signature]</i>
Hull <i>130</i>		Terrengkote <i>5,70</i>	
Dybde m	Last kg	Ant. halve omdr.	Anmerkninger
0 <i>0,5 x</i>			<i>Arrotatt Fjell</i>
10			
20			
30			<i>9/19-85 [Signature]</i>

BÆRUM KOMMUNE  
 Prosjekterings- og anleggskontoret


DREIESONDERING

Sted *Bølflaen 50*

Pel. *140* Dato *4/9-85* Sign. *J. Hansen*

Hull *140* Terrengkote *5,95*

Dybde m	Last kg	Ant. halve omdr.	Anmerkninger
------------	------------	---------------------	--------------

<p>0</p> <p><i>1,7 x</i></p>  <p>10</p> <p>20</p> <p>30</p>	<p><i>1,7 x</i></p> <p><i>Leire og</i></p> <p><i>Arnttutt</i></p> <p><i>Tjell</i></p>	<p><i>4/9-85</i></p> <p><i>J. Hansen</i></p>
---	---	--

BÆRUM KOMMUNE  
 Prosjekterings- og anleggskontoret

DREIESONDERING

Sted *Kolstangen*

Pel. \_\_\_\_\_ Dato *4/9-55* Sign. *Jell*

Hull *150* Terrengkote *5,31*

Dybde m	Last kg	Ant. halve omdr.	Anmerkninger
------------	------------	---------------------	--------------

<p>0</p> <p><i>2,0 x</i></p> <p>10</p> <p>20</p> <p>30</p>		<p><i>Len og Samtatt Fjell</i></p> <p><i>4/9-55 Hansen</i></p>	<p><i>Len og Samtatt Fjell</i></p>
--	--	--	--

BÆRUM KOMMUNE

DREIESONDERING

Prosjekterings- og anleggskontoret

Sted

Dølstaugen

Pel.

Dato

4/9-85

Sign.

*[Signature]*

Hull

120

Terrengkote

4,91

Dybde  
m


Last  
kg

Ant. halve  
omdr.

Anmerkninger

0

3,7 x



10

20

30


*[Handwritten notes: Lønn og Anarbeid fjell]*

*[Signature]*  
4/9-85

BÆRUM KOMMUNE Prosjekterings og anleggskontoret			DREIESONDERING
Sted <i>Rolfstangen</i>			
Pel.		Dato <i>4/9-85</i>	Sign. <i>[Signature]</i>
Hull <i>170</i>		Terrengkote <i>4.79</i>	
Dybde m	Last kg	Ant. halve omdr.	Anmerkninger
0			<i>Lene ikke fjell</i>
5			
10			
15			
20			
25			
30			
35			
40			
45			

*3.2 x*

*4/9-85  
[Signature]*

BÆRUM KOMMUNE Prosjekterings- og anleggskontoret			DREIESONDERING	
Sted <i>Kolstangen</i>				
Pel.		Dato <i>4/9-85</i>		Sign. <i>Ku</i>
Hull <i>180</i>		Terrengkote <i>4,65</i>		
Dybde m	Last kg	Ant. halve omdr.	Anmerkninger	
0	<i>9.7</i> x 		<i>Hard Lem ikke felt</i>	
5				
10				
15				
20				
25				
30				
35				
40				
45				
30			<i>9-85 Hansen</i>	

BÆRUM KOMMUNE Prosjekterings- og anleggskontoret			DREIESONDERING
Sted <i>Kaldfjord</i>			
Pel.		Dato <i>4/9-85</i>	Sign. <i>Jel</i>
Hull <i>190</i>		Terrengkote <i>4,75</i>	
Dybde m	Last kg	Ant. halve omdr.	Anmerkninger
0 3.0 x			<i>Leire, kiler fast grunn og stein  Fjell?</i>
10			
20			
30			

*4/9-85*  
*Jansen*

**BÆRUM KOMMUNE**      **DREIESONDERING**  
 Prosjekterings- og anleggskontoret


Sted *Dalfrøgt*

Pel. *4/9-85*      Dato *4/9-85*      Sign. *See*

Hull *200*      Terrengkote *4,73*

Dybde m	Last kg	Ant. halve omdr.	Anmerkninger
------------	------------	---------------------	--------------

<p><i>2.2 x</i></p> <p>0</p> <p>10</p> <p>20</p> <p>30</p>		<p><i>her er</i></p> <p><i>Arvidt</i></p> <p><i>Fjell</i></p>	<p><i>4/9-85</i></p> <p><i>See</i></p>
--	--	---	--

BÆRUM KOMMUNE			DREIESONDERING
Prosjekterings- og anleggskontoret			
Sted		Rødtangen	
Pel.		Dato	4/9-85 Sign. <i>JW</i>
Hull		210 Terrengkote 4,93	
Dybde m	Last kg	Ant. halve omdr.	Anmerkninger
0	37 x 		Hord Lønn 1,5 m Jell
5			
10			
15			
20			
25			
30			
35			
40			
45			
			<p><i>4/9-85</i> <i>Hansen</i></p>

BÆRUM KOMMUNE  
 Prosjekterings- og anleggskontoret

DREIESONDERING

Sted *Rødtangen*  
 Pel. \_\_\_\_\_ Dato *3/9-85* Sign. *[Signature]*  
 Hull *220* Terrengkote *4,78*

Dybde m	Last kg	Ant. halve omdr.	Anmerkninger
------------	------------	---------------------	--------------

<p>0</p> <p><i>4,0</i> x</p> <p>10</p> <p>20</p> <p>30</p>	<p><i>Leire ikke fjell</i></p>
--	--------------------------------


*3/9-85*  
*[Signature]*


BÆRUM KOMMUNE		DREIESONDERING	
Prosjekterings- og anleggskontoret			
Sted		Tollstangen	
Pel.		Dato	3/9-85
		Sign.	<i>[Signature]</i>
Hull	230	Terrengkote	4,51

Dybde m	Last kg	Ant. halve omdr.	Anmerkninger
0	3,7 x		<p><i>Hardt grunn</i> <i>1/4 are fjell</i></p>
10			
20			
30			

*9/9-85*  
*[Signature]*

BÆRUM KOMMUNE Prosjekterings- og anleggskontoret			DREIESONDERING
Sted <i>Kalgtangen</i>		Date <i>2/9-85</i> Sign. <i>[Signature]</i>	
Pel.		Terrengkote <i>3,82</i>	
Hull <i>240</i>			
Dybde m	Last kg	Ant. halve omdr.	Anmerkninger
0 <i>3,82 x</i>			<i>Leirelike Fjell</i>
10			
20			
30			<i>[Signature] 9-85</i>

BÆRUM KOMMUNE Prosjekterings- og anleggskontoret			DREIESONDERING
Sted <i>Polstangen</i>			
Pel.		Dato <i>2/9-85</i>	Sign. <i>[Signature]</i>
Hull <i>250.</i>		Terrengkote <i>4,23</i>	
Dybde m	Last kg	Ant. halve omdr.	Anmerkninger
0 <i>3,7x</i>			<i>Fullt vann 10 m i fell</i>
10			
20			
30			<i>9/9-85 [Signature]</i>

BÆRUM KOMMUNE			DREIESONDERING
Prosjekterings- og anleggskontoret			
Sted <i>Rolfstangen</i>			
Pel.		Dato <i>29-85</i>	Sign. <i>Jel</i>
Hull <i>260</i>		Terrengkote <i>4,18</i>	
Dybde m	Last kg	Ant. halve omdr.	Anmerkninger
<i>3,7</i> 0 10 20 30			<i>Hard Leir ulv Fjell</i>
			<i>9/9-85 Hansen</i>

BÆRUM KOMMUNE		DREIESONDERING	
Prosjekterings- og anleggskontoret			
Sted <i>Rolfstangv.</i>			
Pel.		Dato <i>2/9-85</i>	Sign. <i>[Signature]</i>
Hull <i>270</i>		Terrengkote <i>4,26</i>	

Dybde E	Last kg	Ant. halve omdr.	Anmerkninger
0 <i>32x</i>			<i>Hopp Leire og Smått Fjell</i>
10			
20			
30			<i>2/9-85 [Signature]</i>

BÆRUM KOMMUNE		DREIESONDERING	
Prosjekterings- og anleggskontoret			
Sted <i>Småroyv Småroyv skole</i>			
Pel.		Dato <i>5/9-85</i>	Sign. <i>Ju</i>
Hull <i>0/3</i>		Terrengkote <i>3,07</i>	

Dybde m	Last kg	Ant. halve omdr.	I	Anmerkninger
0				
0,5				<i>finner per</i>
1,0	100	10		<i>Leire</i>
1,5	4	9		<i>—</i>
2,0	4	9		<i>—</i>
2,5	11	13		<i>—</i>
3,0	4	13		<i>—</i>
3,5	4	20		<i>—</i>
4,0	4	18		<i>—</i>
4,5	4	20		<i>—</i>
5,0	4	22		<i>—</i>
5,5	4	27		<i>—</i>
6,0	4	27		<i>—</i>
6,5	4	28		<i>—</i>
7,0	4	29		<i>—</i>
7,5	4	28		<i>—</i>
8,0	4	35		<i>—</i>
8,5	4	29		<i>—</i>
9,0	4	34		<i>—</i>
9,5	4	30		<i>—</i>
10,0	4	37		<i>Leire</i>

*Ende*



BÆRUM KOMMUNE			DREIESONDERING
Prosjekterings- og anleggskontoret			
Sted	Innviertveien 1, Bærum		
Pel.	Dato	5/9-85	
Hull	10/3		Terrengkote 3,02
Dybde m	Last kg	Ant. halve omdr.	Anmerkninger
0			
0.5			temperert
1.0	100	9	temperert
1.5	4	7	—
3.0	75	0	—
6.0	100	0	—
6.5	4	32	—
7.0	4	27	—
7.5	4	25	—
8.0	4	32	—
8.5	4	28	—
9.0	4	30	—
9.5	4	33	—
10.0	4	32	—
10.5	4	32	—
10.7	x		Antall Fjell.
			12/19-85 Hansen

BÆRUM KOMMUNE			DREIESONDERING
Prosjekterings- og anleggskontoret			
Sted <i>Sørøyen Sørøya skole</i>			
Pel.		Dato <i>9/9-85</i>	Sign. <i>JEL</i>
Hull <i>20/3</i>		Terrengkote <i>3,16</i>	
Dybde m.	Last kg	Ant. halve omdr.	Anmerkninger
0			
0.5			<i>grus og leire</i>
1.0	<i>100</i>	<i>25</i>	<i>leire</i>
1.5	<i>"</i>	<i>19</i>	<i>leire</i>
2.0	<i>"</i>	<i>5</i>	
2.0	<i>100</i>	<i>0</i>	<i>leire og grus</i>
7.6	<i>X</i>		<i>grus og leire</i>
10			
20			
30			

*12/9 - 85*  
*Hansen*

Utbygningssjefen  
 Avdeling kommunalteknikk

<b>BÆRUM KOMMUNE</b>			<b>DREIESONDERING</b>
Prosjekterings- og anleggskontoret			
Sted <i>Empøye Smårygve Kalle</i>			
Pel.		Dato <i>9/9-85</i>	Sign. <i>Jell</i>
Hull <i>30/3</i>		Terrengkote <i>3,32</i>	
Dybde m	Last kg	Ant. halve omdr.	Anmerkninger
0			<i>Stempel</i> <i>Ikke og bene</i> <i>ben</i> <hr style="width: 50%; margin: 5px auto;"/> <i>seny</i> <i>Arnstatt</i>  <div style="font-size: 2em; text-align: center; margin-top: 20px;"><i>Jell</i></div> <div style="text-align: right; margin-top: 50px;"> <i>12/9-85</i>  <i>[Signature]</i> </div>
0,5			
1,0	100	34	
1,5	7	20	
2,0	1	11	
2,5	1	0	
3,0	10	X	
20			
30			

Utbyggingsseksjonen  
 Avdeling kommunalteknikk

BÆRUM KOMMUNE			DREIESONDERING
Prosjekterings- og anleggskontoret			
Sted <i>Småroye Småroye skole</i>			
Pel.		Dato <i>9/9-85</i>	Sign. <i>JL</i>
Hull <i>50/3</i>		Terrengkote <i>3,50</i>	
Dybde m	Last kg	Ant. halve omdr.	Anmerkninger
0			<i>Leire og fyll</i>
0,5			
1,0	100	38	
1,5	"	24	
2,0	"	16	
2,5	"	8	
3,0	"	14	
3,10	"	14	
3,5	"	14	
3,7	X		
20			<i>Fjell</i>
30			<i>12/9-85</i> <i>Flaumen</i>

BÆRUM KOMMUNE		DREIESONDERING		
Prosjekterings- og anleggskontoret				
Sted <i>Småroye Småroye skole</i>				
Pel.		Date <i>9/9-85</i>	Sign. <i>W</i>	
Hull <i>60/3</i>		Terrengkote <i>328</i>		
Dybde m	Last kg	Ant. halve omdr.	Anmerkninger	
0			<i>femmet</i>	
0.5				
1.0	<i>10</i>	<i>38</i>		<i>leire</i>
1.5	<i>1</i>	<i>39</i>		_____
2.0	<i>1</i>	<i>24</i>		_____
2.5	<i>1</i>	<i>16</i>		_____
3.0	<i>1</i>	<i>21</i>		_____
3.5	<i>1</i>	<i>18</i>		_____
5.0	<i>1</i>	<i>0</i>		_____
<i>5.1</i>	<i>X</i>			<i>Armetett</i>
20			<i>Fell</i>	
			<i>12/9-85</i>	
			<i>Flanren</i>	
30				

BÆNE  
 Utbyggingsetaten  
 Avdeling kommuneteknikk

BÆRUM KOMMUNE			DREIESONDERING
Prosjekterings- og anleggskontoret			
Sted <i>Smøge, Smøgefjell</i>			
Pel.		Dato <i>9/9-85</i>	Sign. <i>[Signature]</i>
Hull <i>72/3</i>		Terrengkote <i>3,44</i>	
Dybde m	Last kg	Ant. halve omdr.	Anmerkninger
0			<i>Leire falt</i>
0.5			
1.0	<i>100</i>	<i>33</i>	<i>Leire</i>
1.5	<i>4</i>	<i>41</i>	<i>_____</i>
2.0	<i>4</i>	<i>25</i>	<i>_____</i>
2.5	<i>4</i>	<i>8</i>	<i>_____</i>
3.0	<i>4</i>	<i>19</i>	<i>Leire og Grus</i>
3.5	<i>4</i>	<i>20</i>	<i>Leire</i>
4.0	<i>4</i>	<i>15</i>	<i>_____</i>
4.5	<i>x</i>		<i>Amidalt</i>
20			<i>Fjell</i>
			<i>12/9-85</i>
			<i>[Signature]</i>
30			



**BÆRUM KOMMUNE**      **DREIESONDERING**  
~~Prosjekterings- og anleggskontoret~~

Sted *Smarøy fra 95 til 103*

Pel.      Dato *20/8-85*      Sign. *juu*

Hull *0*      *3,50 fra hvit stripe*      Terrenkote *3,70*

Dybde m	Last kg	Ant. halve omdr.	Anmerkninger
------------	------------	---------------------	--------------

0 <i>3.5 x</i>  10 20 30		Ant. halve omdr.	<p><i>Sfun y seen</i></p> <p><i>ikke fjell</i></p> <p><i>30/8 - 85</i></p> <p><i>[Signature]</i></p>
--	--	---------------------	--

BÆRUM KOMMUNE		DREIESONDERING			
Prosjekterings- og anleggskontoret					
Sted		Smøy fra 95 41 103			
Bel.		Dato	20/2-85		
Hull		Terrengkote	3,95		
10. 3,50 fra hv.str.		Sign. <i>[Signature]</i>			
Dybde	Last	Ant. halve	Anmerkninger		
m	kg	omdr.			
0	3,5 x		<i>And leire</i> <i>1/4 ke fjell</i>		
10					
20					
30					
<i>30/8-85</i> <i>[Signature]</i>					



BÆRUM KOMMUNE

DREIESONDERING


Prosjekterings- og anleggskontoret

Sted *Smarøyen fra 95 41 193*

Pel. *20/8-85* Sign. *[Signature]*

Hull *030* *1,20 fra hv.str.* Terrengkote *643*

Dybde m	Last kg	Ant. halve omdr.	Anmerkninger
------------	------------	---------------------	--------------



*Stør Skulle  
Fjell*

*30/8-85*  
*[Signature]*

BÆRUM KOMMUNE  
 Utbyggingsetaten  
 Avdeling kommunalteknikk


**BÆRUM KOMMUNE**      **DREIESONDERING**  
 Prosjekterings- og anleggskontoret

Sted *Somrayu kg 95 H 103*

Pel.      Date *20/8-85*      Sign *[Signature]*

Hull *40*      *0,90 fra hv. str.*      Terrengekote *6,94*

Dybde m	Last kg	Ant. halve omdr.	Anmerkninger
------------	------------	---------------------	--------------



*Skur og leire  
og sandatt  
fjell*

*30/8-85*  
*[Signature]*

BÆRUM KOMMUNE		DREIESONDERING	
Prosjekterings- og anleggskontoret			
Sted		Impregnering fra 95 L:1/103	
Pel.	Date	Sign.	
Hull	1,10 fra hv. str.	Terrengkote 7,51	

Dybde m	Last kg	Ant. halve omdr.	Anmerkninger
0	0,5 x		Skun g leire 1/4e fjell
1			
2			
3			
4			
5			
6			
7			
8			
9			
10			
20			
30			

30/8-85  
*[Signature]*

BÆRUM KOMMUNE		DREIESONDERING	
Prosjekterings- og anleggskontoret			
Sted		Smøyen fra 95 L/103	
Pel.	Dato	Sign.	
Hull	2,05 fra hv.stk		30/8-85
60		7,62	
Terrengkote			

Dybde m	Last kg	Ant. halve omdr.	Anmerkninger
0			Skru og leire og grunnbøtt Fyll
7,5 x			
10			
20			
30			


30/8-85  
Hansen

BÆRUM KOMMUNE		DREIESONDERING	
Prosjekterings- og anleggskontoret			
Sted		Smørøy for 95-4/103	
Pel.		Dato	20/8-85
		Sign	<i>[Signature]</i>
Hull	70	2,30 fra hv.str.	Terrengkote 9,03

Dybde m	Last kg	Ant. halve omdr.	Anmerkninger
0			Smørøy og Bomdall Fjell
2,30 x			
10			
20			
30			

30/8-85  
*[Signature]*

<b>BÆRUM KOMMUNE</b> Prosjekterings- og anleggskontoret		<b>DREIESONDERING</b>	
Sted <i>Sørøyv fra 95 41 103</i>		Pel.	
Hull <i>80 2,10 fra hvstr.</i>		Dato <i>20/8-85</i>	Sign. <i>[Signature]</i>
		Terrengkote <i>9,57</i>	

Dybde m	Last kg	Ant. halve omdr.	Anmerkninger
0	<i>0,5 x</i> 		<i>Keller fest            grunnfett            fjell</i>
5			
10			
15			
20			
25			
30			
35			
40			
45			

*30/8-85*  
*[Signature]*

<b>BÆRUM KOMMUNE</b>			<b>DREIESONDERING</b>
<del>Prosjekterings- og anleggskontoret</del>			
Sted		<i>Smyrø Fra 95.47 10/3</i>	
Pel.		Dato	Sign.
		<i>20/8-85</i>	<i>[Signature]</i>
Hull		Terrengkote	
<i>90</i>		<i>1,75 fra hv. str. 10,45</i>	
Dybde m	Last kg	Ant. halve omdr.	Anmerkninger
<div style="display: flex; align-items: center;"> <div style="margin-right: 10px;">0.5x</div> </div>			<p style="font-size: 2em; font-family: cursive;">Kjør fask Ambatt Zell</p> <p style="text-align: right; margin-top: 100px;"> <i>30/</i>  <i>18-85</i>  <i>[Signature]</i> </p>


BÆRUM KOMMUNE Prosjekterings- og anleggskontoret			DREIESONDERING
Sted <i>Smøyve fra 95 til 103</i>			
Pel.		Date <i>20/8-85</i>	Sign. <i>JW</i>
Hull <i>100 1,80 fra kv.str.</i>		Terrengkote <i>11,49</i>	
Dybde m	Last kg	Ant. halve omdr.	Anmerkninger
0 <i>17</i>	<i>x</i>		<p><i>Skivegleire og punktet Zell</i></p> <p><i>30/8-85 Larsen</i></p>
10			
20			
30			

BÆRUM KOMMUNE			DREIESONDERING
<del>Prosjekterings- og anleggskontoret</del>			
Sted <i>Smeroye for 95 Lit 103</i>			
Pel.		Dato <i>20/8-85</i> Sign. <i>[Signature]</i>	
Hull <i>110. 2,20 fra hv. str.</i>		Terrengkote <i>12,32</i>	
Dybde m	Last kg	Ant. halve omdr.	Anmerkninger
0			<i>Fjell i lagene</i>
10			
20			
30			
			<i>30/8-85</i> <i>[Signature]</i>

BÆRUM KOMMUNE Prosjekterings- og anleggskontoret			DREIESONDERING
Sted <i>Smøyen fra 95 til 03</i>			
Pel.		Dato <i>20/8-85</i> Sign. <i>KW</i>	
Hull <i>120, 2,10 fra hv.Str.</i>		Terrengkote <i>12,16</i>	
Dybde m	Last kg	Ant. halve omdr.	Anmerkninger
0 <i>3,3x</i>			<i>Øken y ferd keller fast suntett fjell</i>
10			
20			
30			<i>30/8-85 Hansen</i>

BÆRUM KOMMUNE Prosjekterings- og anleggskontoret		DREIESONDERING	
Sted <i>Smarøy fra 95 L/103</i>			
Pel.		Dato <i>20/8-85</i>	Sign. <i>[Signature]</i>
Hull <i>130 1,90 fra hv.str.</i>		Terrengkote <i>2,57</i>	
Dybde m	Last kg	Ant. halve omdr.	Anmerkninger
0			<i>Fjell i lagene</i>
10			
20			
30			
			<i>30/8-85</i> <i>[Signature]</i>





BÆRUM KOMMUNE Prosjekterings- og anleggskontoret			DREIESONDERING
Sted <i>Smørøya Lg 95 41/103</i>			
Pel.		Dato <i>20/8-85</i>	Sign. <i>[Signature]</i>
Hull <i>150</i>		<i>1,90</i> hv. Str. fra	Terrengkote <i>(2,31)</i>
Dybde m	Last kg	Ant. halve omdr.	Anmerkninger
0			<i>0,7 x</i> <i>Smørfatt</i> <i>Fjell</i>
5			
10			
15			
20			
25			
30			
35			
40			
45			
			<i>30/8-85</i> <i>[Signature]</i>

BÆRUM KOMMUNE Prosjekterings- og anleggskontoret			DREIESONDERING
Sted <i>Smøyen fra 95 Lit 103</i>			
Pel.		Dato <i>20/8 85</i>	Sign. <i>[Signature]</i>
Hull <i>160</i>		Terrengkote <i>2,33</i>	
<i>2,05 fra hv. str.</i>			
Dybde m	Last kg	Ant. halve omdr.	Anmerkninger
0			<i>Kuler fast Skallgjell</i>
10			
20			
30			<i>30/8-85 [Signature]</i>

**BÆRUM KOMMUNE** | **DREIESONDERING**  
 Prosjekterings- og anleggskontoret

Sted *Småroga skole*

Pel. | Dato *8/8-85* | Sign. *fw*

Hull *15/2* | Terrengkote *5,04*

Dybde m	Last kg	Ant. halve omdr.	Anmerkninger
------------	------------	---------------------	--------------

0			<i>Anntatt Fjell</i>
0.5	x		
10			
20			
30			<i>12/8-85</i> <i>Hansen</i>

BÆRUM KOMMUNE Prosjekterings- og anleggskontoret			DREIESONDERING
Sted <i>Smørga skole</i>			
Pel.		Dato <i>7/8-85</i>	Sign. <i>lee</i>
Hull <i>20/2</i>		Terrengkote <i>5,25</i>	
Dybde m	Last kg	Ant. halve omdr.	Anmerkninger
0			<i>Smørga Fell</i>
5			
10			
15			
20			
25			
30			
35			
40			
45			
			<i>12/8-85</i> <i>[Signature]</i>

BÆRUM KOMMUNE Prosjekterings- og anleggskontoret			DREIESONDERING
Sted <i>Snaroya skole</i>			
Pel. <i>30/2</i>		Dato <i>7/8-85</i>	Sign. <i>Juel</i>
Hull <i>30/2</i>		Terrengkote <i>5,88</i>	
Dybde m	Last kg	Ant. halve omdr.	Anmerkninger
0			<i>0.5 x</i> <i>Amu tatt</i> <i>Juel</i>
5			
10			
15			
20			
25			
30			
35			
40			
45			
30			<i>12/8-85</i> <i>Hansen</i>



BÆRUM KOMMUNE			DREIESONDERING
Prosjekterings- og anleggskontoret			
Sted <i>Børnøya skole</i>			
Pel.		Dato <i>7/8-85</i>	Sign. <i>ku</i>
Hull <i>50/2</i>		Terrengkote <i>9,58</i>	
Dybde m	Last kg	Ant. halve omdr.	Anmerkninger
0			<i>Fjell i bogen</i>
10			
20			
30			<i>12/8-85</i> <i>flansen</i>

**BÆRUM KOMMUNE**  
Prosjekterings og anleggskontoret

**DREIESONDERING**

Sted *Sørøya skole*


Pel. *—*

Dato *7/8-85* Sign. *[Signature]*

Hull *60/2*

Terrengkote *11.18*


Dybde m	Last kg	Ant. halve omdr.	Anmerkninger
------------	------------	---------------------	--------------






BÆRUM KOMMUNE Prosjekterings- og anleggskontoret			DREIESONDERING
Sted <i>Smøyen skole</i>			
Pel.		Dato <i>7/8-85</i>	Sign. <i>Ku</i>
Hull <i>80/2</i>		Terrengkote <i>14,67</i>	
Dybde m	Last kg	Ant. halve omdr.	Anmerkninger
0	0.5 x		<i>Amfott Tjell</i>
5			
10			
15			
20			
25			
30			
35			
40			
45			
30			<i>12/8-85 Hansen</i>

BÆRUM KOMMUNE Prosjekterings- og anleggskontoret			DREIESONDERING
Sted <i>Søråysa Spoleveg</i>			
Pel.		Dato <i>7/8-85</i>	Sign. <i>Teo</i>
Hull <i>90/2.</i>		Terrengkote <i>17.60</i>	
Dybde m	Last kg	Ant. halve omdr.	Anmerkninger
0			<i>Armutatt Fjell</i>
10			
20			
30			
			<i>12/18-85 Hansen</i>

BÆRUM KOMMUNE			DREIESONDERING
Prosjekterings- og anleggskontoret			
Sted		Innroya skole	
Pel.		Dato	7/8-85 Sign. <i>[Signature]</i>
Hull		100/a. Terrengkote 19,82	
Dybde m	Last kg	Ant. halve omdr.	Anmerkninger
0 2,27 x			Grove og skum kuler fast Annbatt Tjell  12/8-85 <i>[Signature]</i>
10			
20			
30			

BÆRUM KOMMUNE Prosjekterings- og anleggskontoret			DREIESONDERING
Sted <i>Smørøya skole</i>			
Pel.		Dato <i>7/8-85</i>	Sign. <i>fw</i>
Hull <i>110/2</i>		Terrengkote <i>20,83</i>	
Dybde m	Last kg	Ant. halve omdr.	Anmerkninger
0	1.3 x 		<i>Smørøya Fjell</i>
1			
2			
3			
4			
5			
6			
7			
8			
9			
10			
20			
30			
			<i>12/8-85 Hansen</i>

<b>BÆRUM KOMMUNE</b> Prosjekterings- og anleggskontoret		<b>DREIESONDERING</b>	
Sted <i>Sørvega skole</i>		Date <i>7/8-85</i> Sign. <i>[Signature]</i>	
Pel.		Terrengkote <i>21,07</i>	
Hull <i>120/a.</i>			

Dybde m	Last kg	Ant. halve omdr.	Anmerkninger
0	X		<i>keem frost skole fjell</i>
0,5			
10			
20			
30			<i>14/8-85</i> <i>[Signature]</i>






<b>BÆRUM KOMMUNE</b>		<b>DREIESONDERING</b>	
Prosjekterings- og anleggskontoret			
Sted		Smørøy, v. Smørøya skole	
Pel.		Dato	8/8-85
Hull		Terrengkote	3,16

Dybde m	Last kg	Ant. halve omdr.	Anmerkninger
0	3,7 X		Linn Mka Fjell
10			
20			
30			

13/8-85  
Hansen


BÆRUM KOMMUNE Prosjekterings- og anleggskontoret			DREIESONDERING
Sted <i>Smørøyv. Smørøy skole</i>			
Pel.		Dato <i>8/8.85</i>	Sign. <i>[Signature]</i>
Hull <i>30/31</i>		Terrengkote <i>3,32</i>	
Dybde m	Last kg	Ant. halve omdr.	Anmerkninger
0 <i>3,2</i> x			<i>Leire og Ammott Bjell</i>
10			
20			
30			<i>13/8-85 [Signature]</i>

BÆRUM KOMMUNE  
Utbyggingsetaten  
Avdeling kommunalteknikk

BÆRUM KOMMUNE Prosjekterings- og anleggskontoret			DREIESONDERING
Sted <i>Småttvassveien Skole</i>			
Pel.		Dato <i>8/8/85</i>	Sign. <i>JW</i>
Hull <i>40/3</i>		Terrengkote <i>3,51</i>	
Dybde m	Last kg	Ant. halve omdr.	Anmerkninger
0 <i>1.4 x</i>			<i>Leir og Armbett Fjell</i>
10			
20			
30			<i>13/8-85 Hansen</i>

<b>BÆRUM KOMMUNE</b> Prosjekterings- og anleggskontoret			<b>DREIESONDERING</b>	
Sted <i>Surråger Surråger skole</i>				
Pel.		Dato <i>8/8-85</i>		Sign. <i>[Signature]</i>
Hull <i>50/3.</i>		Terrengkote <i>3,50</i>		
Dybde E	Last kg	Ant. halve omdr.	Anmerkninger	
0 <i>2,8 x</i>			<i>Leire og                      Armeringsnett                      Bjell</i>	
10				
20				
30			<i>13/8-85</i> <i>[Signature]</i>	

BÆRUM KOMMUNE Prosjekterings- og anleggskontoret			DREIESONDERING	
Sted <i>Snarøy Snarøya skole</i>				
Pel.			Dato <i>8/8-85</i>	Sign. <i>[Signature]</i>
Hull <i>60/3</i>			Terrengkote <i>3,28</i>	
Dybde m	Last kg	Ant. halve omdr.	Anmerkninger	
0 <i>3,7 x</i>			<i>Leire</i> <i>1/4 m fjell</i>	
10				
20				
30			<i>13/8-85</i> <i>[Signature]</i>	

BÆRUM KOMMUNE Prosjekterings- og anleggskontoret			DREIESONDERING
Sted <i>Sørvinge Sørvinge helle</i>			
Pel.		Dato <i>8/8-85</i>	Sign. <i>per</i>
Hull <i>70/3</i>		Terrengkote <i>3,44</i>	
Dybde m	Last kg	Ant. halve omdr.	Anmerkninger
0 <i>3,7 x</i>			<i>Lene</i> <i>Håke Fjell</i>
10			
20			
30			<i>13/8-85</i> <i>flansen</i>

BÆRUM KOMMUNE		DREIESONDERING	
Prosjekterings- og anleggskontoret			
Sted <i>Smøring Smøring skole</i>			
Pel.		Dato <i>8/8-85</i>	Sign. <i>lee</i>
Hull <i>80/3</i>		Terrengkote <i>3,42</i>	

Dybde m	Last kg	Ant. halve omdr.	Anmerkninger
0			
<i>3,7 x</i>			<i>leer</i>
			<i>1/2 ste Fjell</i>
10			
20			
30			


*13/8-85*  
*Hansen*

BÆRUM KOMMUNE Prosjekterings- og anleggskontoret		DREIESONDERING	
Sted <i>Sørreysv. Marerikje Skole</i>			
Pel.	Dato <i>8/8-85</i>	Sign. <i>[Signature]</i>	
Hull <i>90/3</i>	Terrengkote <i>3,60</i>		

Dybde m	Last kg	Ant. halve omdr.	Anmerkninger
0	<i>5,2</i> X		<i>Leire og Ammetatt Fjell</i>
10			
20			
30			<i>13/8-85 [Signature]</i>

BÆRUM KOMMUNE Prosjekterings- og anleggskontoret			DREIESONDERING
Sted <i>Smøyv. Smøyvaskelje</i>			
Pel.		Dato <i>8/8-85</i>	Sign. <i>JW</i>
Hull <i>100/3</i>		Terrengkote <i>4,52</i>	
Dybde m	Last kg	Ant. halve omdr.	Anmerkninger
0	3.0 x		<i>Seer og Arntot Fjell</i>
5			
10			
15			
20			
25			
30			
35			
40			
45			
50			
55			
30			<i>13/8-85 Hansen</i>

BÆRUM KOMMUNE Prosjekterings- og anleggskontoret			DREIESONDERING	
Sted <i>Smerøya skole</i>				
Pel. <i>Linje 1</i>			Dato <i>7/8-85</i>	Sign. <i>fre</i>
Hull <i>km. punkt</i>			Terrengkote <i>5,51</i>	
Dybde m	Last kg	Ant. halve omdr.	Anmerkninger	
0		<i>27540/1</i>	<i>Skur og Quis og Amfott Tjell</i>	
2.4x				
10				
20				
			<i>12/8 - 85</i>	
			<i>Årman</i>	
30				


BÆRUM KOMMUNE			DREIESONDERING
<del>Prosjekterings- og anleggskontoret</del>			
Sted <i>Somprøya skole</i>			
Pel. <i>linje 1</i>		Dato <i>2/8-85</i>	Sign. <i>ten</i>
Hull <i>40/1</i>		Terrengkote <i>6,66</i>	
Dybde m	Last kg	Ant. halve omdr.	Anmerkninger
0	1.5 x 		<i>Antatt Tjell</i>
5			
10			
15			
20			
25			
30			
35			
40			
45			
			<i>12/8-85</i> <i>Fløren</i>

**BÆRUM KOMMUNE**  
 Prosjekterings- og anleggskontoret



**DREIESONDERING**

Sted *Sørøya skole*  
 Pel. *Linje 1* Dato *7/8-85* Sign. *[Signature]*  
 Hull *501* Terrengkote *8,20*

Dybde m	Last kg	Ant. halve omdr.	Anmerkninger
------------	------------	---------------------	--------------

<p>0</p> <p><i>2.3 x</i></p>  <p>10</p> <p>20</p> <p>30</p>	<p><i>Spur og leire                  og Amibad</i></p> <p><i>Fjell</i></p> <p><i>12/8-85</i></p> <p><i>[Signature]</i></p>
---	--

BÆRUM KOMMUNE Prosjekterings- og anleggskontoret			DREIESONDERING	
Sted <i>Sannroga skole</i>				
Pel. <i>linje 10</i>			Dato <i>7/8-85</i>	Sign. <i>Jell</i>
Hull <i>60/1</i>			Terrengkote <i>10,20</i>	
Dybde m	Last kg	Ant. halve omdr.	Anmerkninger	
0	<i>2.5 x</i>		<i>Leire og Amfibell fjell</i>	
5				
10				
15				
20				
25				
30				
35				
40				
45				
			<i>12/8-85</i> <i>Hansen</i>	

BÆRUM KOMMUNE Prosjekterings- og anleggskontoret			DREIESONDERING
Sted <i>Smirgja skole</i>			
Pel. <i>Linje 1</i>		Dato <i>7/8-85</i>	Sign. <i>lee</i>
Hull <i>70/1</i>		Terrengkote <i>12,37</i>	
Dybde m	Last kg	Ant. halve omdr.	Anmerkninger
0	<i>0.4 x</i> 		<i>Arnkatt</i>  <i>jeel</i>
5			
10			
15			
20			
25			
30			
35			
40			
45			
30			<i>12/8-85</i> 

BÆRUM KOMMUNE Prosjekterings- og anleggskontoret			DREIESONDERING
Sted <i>Smeroya skole</i>			
Pel. <i>linje 1</i>		Dato <i>7/8-85</i>	Sign. <i>He</i>
Hull <i>80/1</i>		Terrengkote <i>15,01</i>	
Dybde m	Last kg	Ant. halve omdr.	Anmerkninger
0			<i>Fjell i løper</i>
5			
10			
15			
20			
25			
30			
35			
40			
45			
			<i>12/8-85</i> <i>Hammer</i>

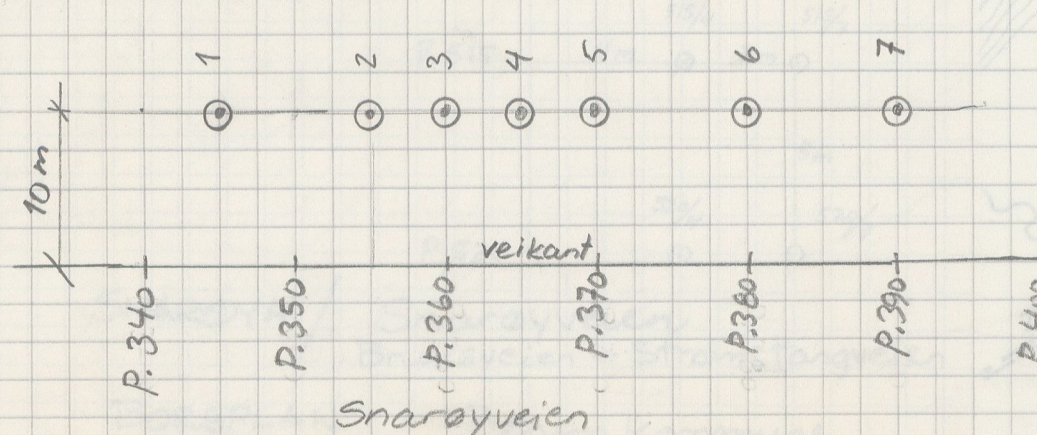


BÆRUM KOMMUNE			DREIESONDERING
Prosjekterings- og anleggskontoret			
Sted <i>Sannega skole</i>			
Pel. <i>linje 1</i>		Dato <i>7/8-85</i>	Sign. <i>fu</i>
Hull <i>100/1</i>		Terrengkote <i>20,36</i>	
Dybde m	Last kg	Ant. halve omdr.	Anmerkninger
0			<i>Skaldjell</i>
10			
20			
30			
			<i>12/8-85</i> <i>Hansen</i>

BÆRUM KOMMUNE Prosjekterings- og anleggskontoret			DREIESONDERING
Sted <i>Jannaroya Skole</i>		Date <i>7/8-85</i> Sign. <i>Jell</i>	
Pel. <i>Linje 1</i>		Terrengkote <i>20,90</i>	
Hull <i>110/1</i>			
Dybde m	Last kg	Ant. halve omdr.	Anmerkninger
0	<i>1.4 x</i> 		<i>Grus spur og Amstath Jell</i>
1			
2			
3			
4			
5			
6			
7			
8			
9			
10			
20			
30			
			<i>12/8-85</i> <i>Flann</i>

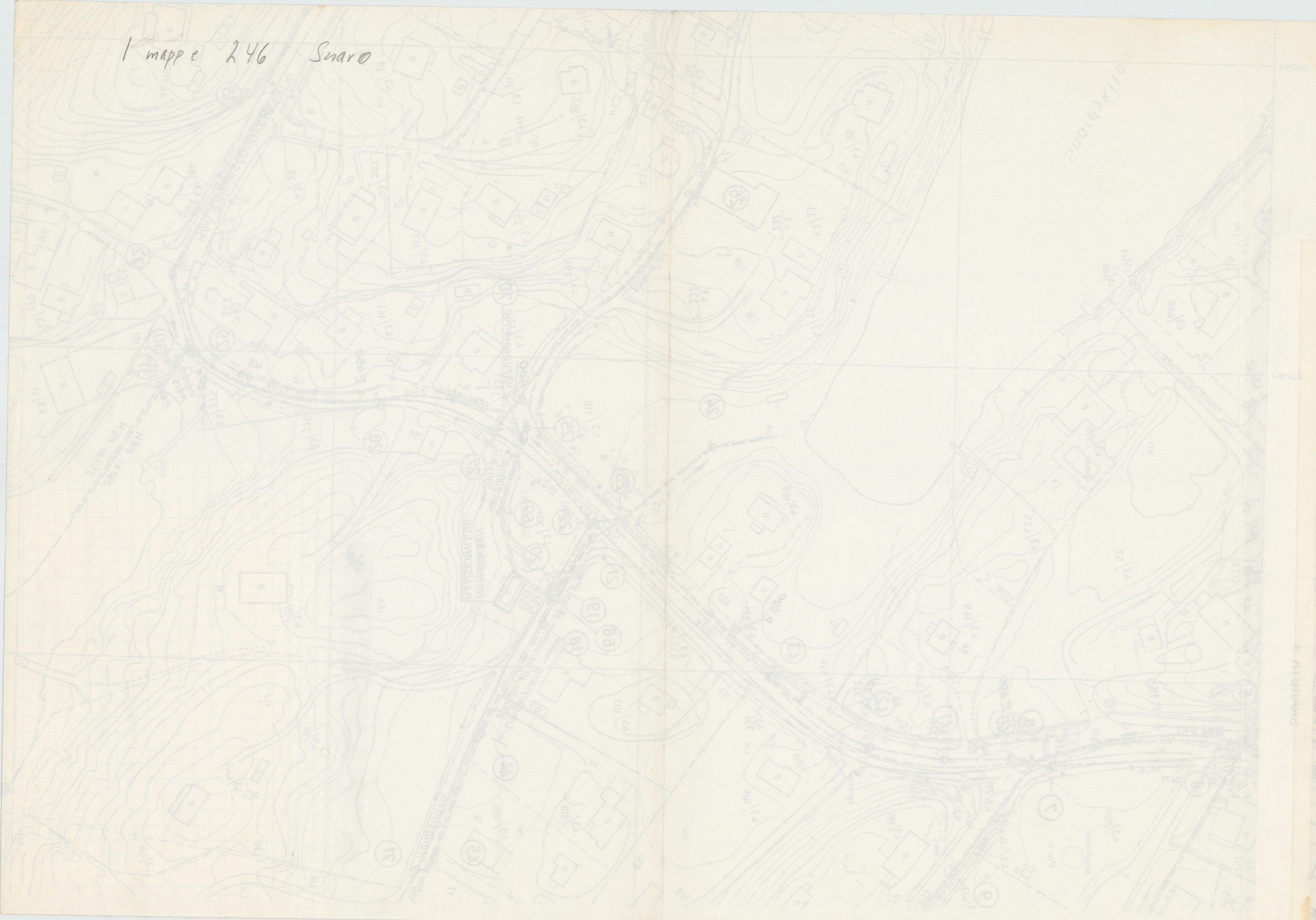


Alt. plassering av P2 på 43/116



7/11-86 Ole Andersen

1 mapp e 246 Snaro





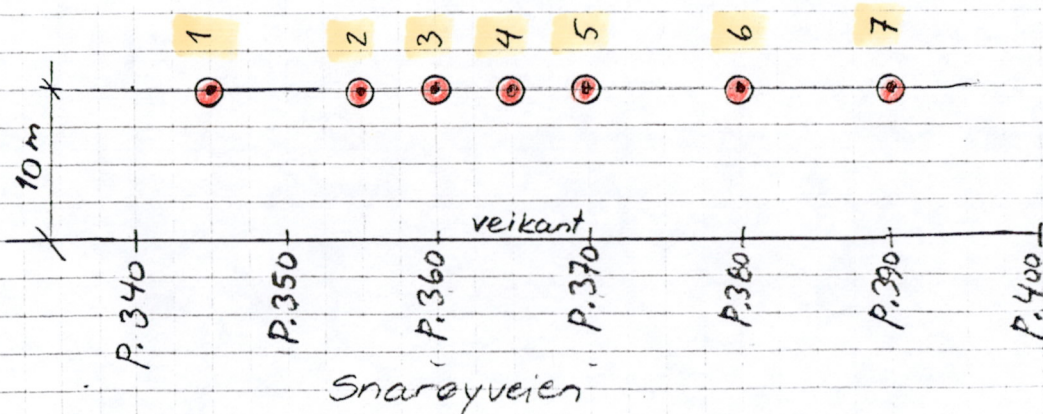


prinsbølennallige yn

Knekkpunkter :	Kum 24	P. 77,6
	26	P. 140
	56	P. 170
	58	P. 212,5
	6	P. 276,1



Alt. plassering av P 2 på 43/116



7/11-86 Odelunderser

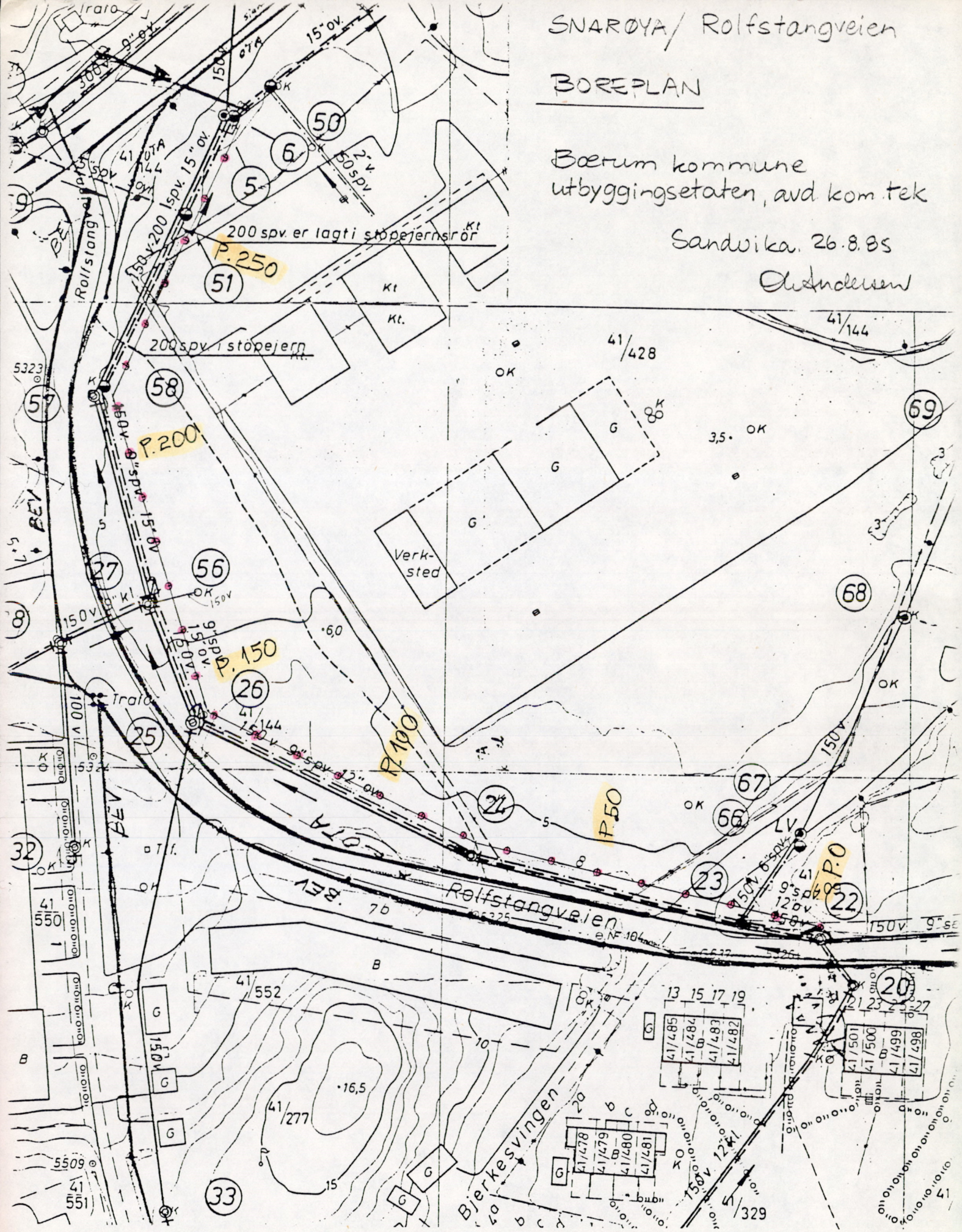
SNARØYA/ Rolfstangveien

BOREPLAN

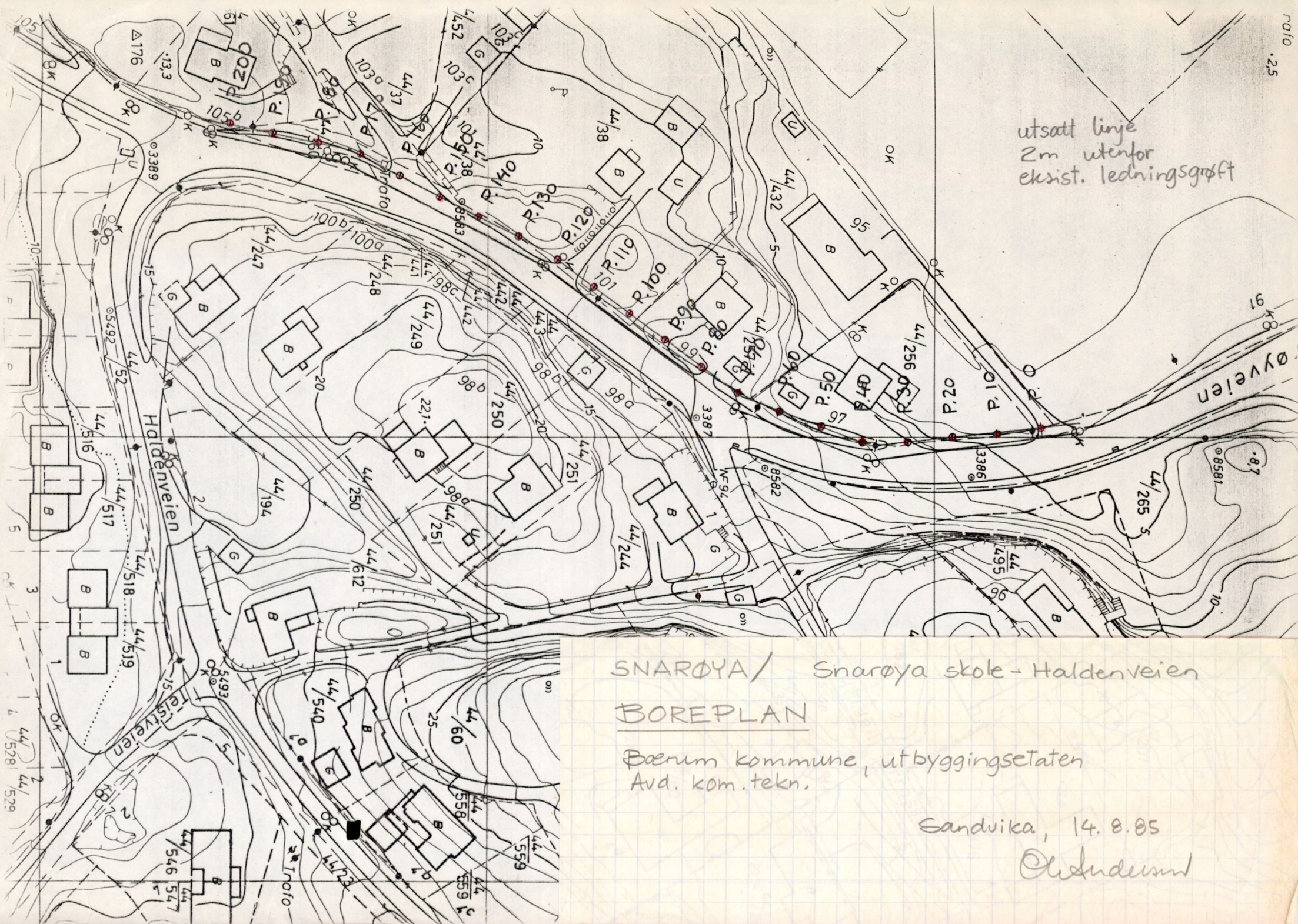
Bærum kommune  
utbyggingsetaten, avd kom tek

Sandvika, 26.8.85

O. Andersen



Borehullene 2 m utenfor nærmeste ledning



utsatt linje  
2m utenfor  
eksist. ledningsgrøft

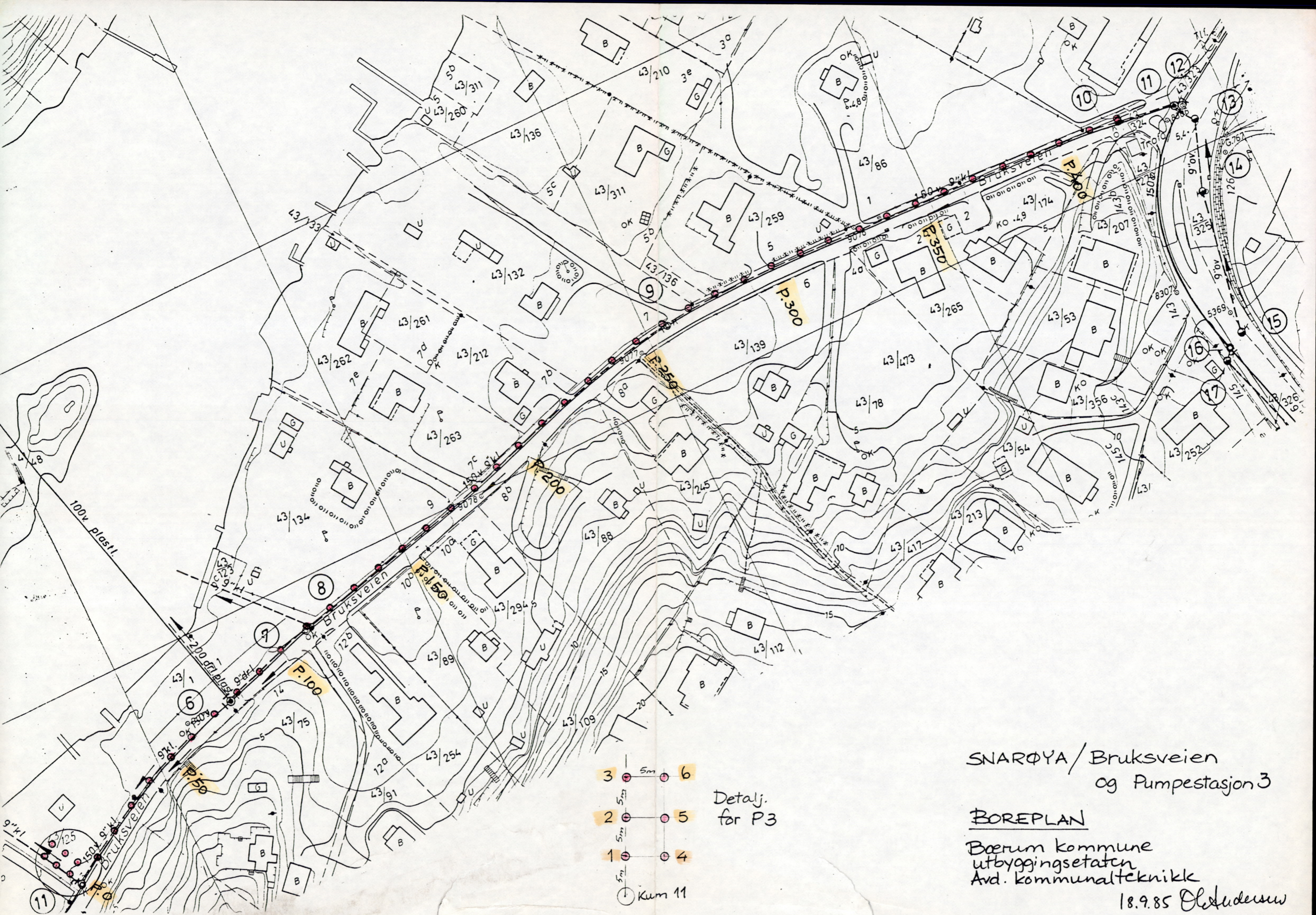
SNARØYA / Snarøya skole - Haldenveien

BOREPLAN

Bærum kommune, utbyggingsetaten  
Avd. kom.tekn.

Sandvika, 14. 8. 85

O. Andersen

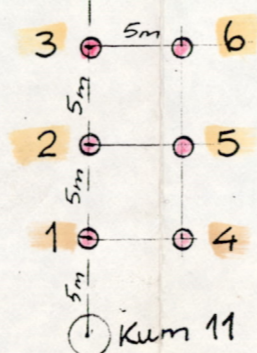


SNARØYA / Bruksveien  
og Pumpestasjon 3

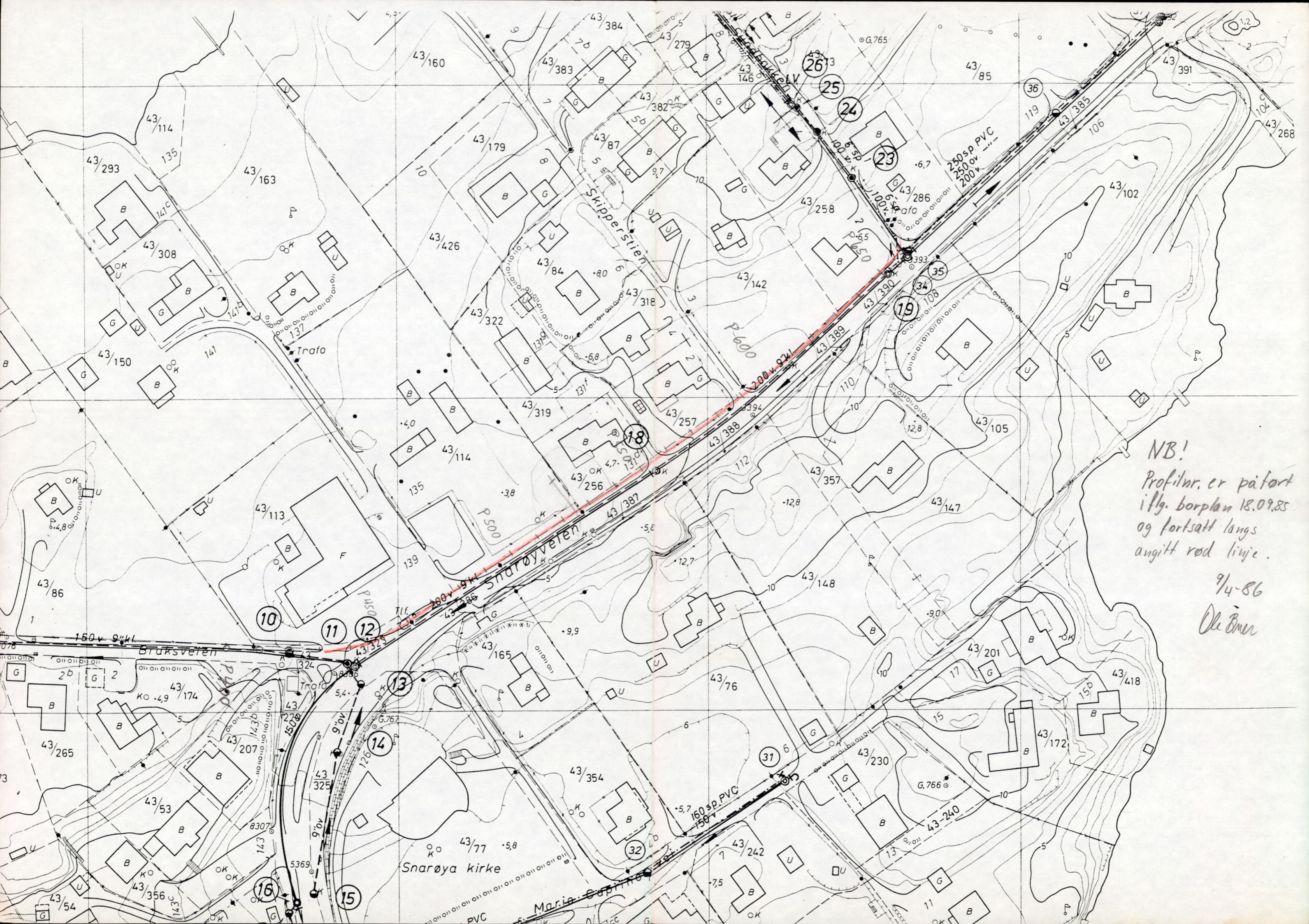
BOREPLAN

Bærum kommune  
utbyggingsetaten  
Avd. kommunalteknikk

18.9.85 Ole Andersen



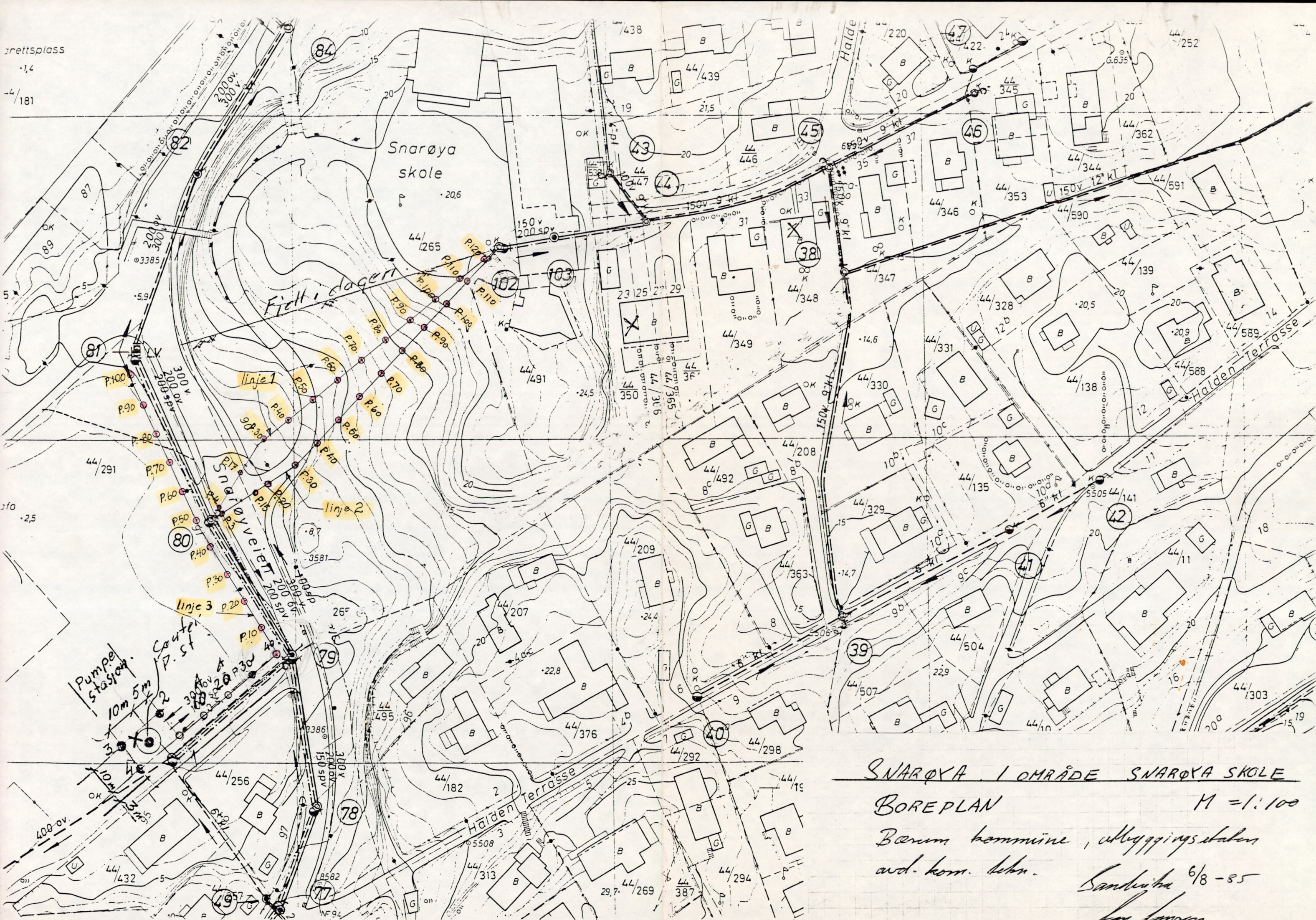
Detalj.  
for P3



NB!  
 Profilmr. er påført  
 iflg. borplan 18.09.85  
 og fortsatt langs  
 angitt rød linje.

9/4-86  
 Ole Brøn





SNARØYA I OMRÅDE SNARØYA SKOLE  
 BOREPLAN M = 1:100  
 Benyttet kammere, utbyggingsstadiet  
 avd. kom. tekn. Sandvika 6/8 - 85  
 for faren



SNARØYA AULØP  
ved skolen  
linje 3 (lang snarøyvein  
fra kunn 79 til Langoddveie  
i stolpe linje)

9/8-85 OA

HM = 1:100  
LM = 1:500

