

BÆRUM KOMMUNE
UTBYGGINGSETATEN

DREIESONDERING

Sted

Pel. 7/0

Dato

11/11 88

Sign.

JL

Hull

7 - 8.2 m V, KS

Terrengkote

Dybde m	Last kg	Ant. halve omdr.	Anmerkninger
0			ANLÆT EJELL
0.50	100	10	
1.00	100	40	
1.10	X		
10			
20			
30			

BÆRUM KOMMUNE
UTBYGGINGSETATEN

DREIESONDERING

Sted

Pel. 720

Dato 11/1188

Sign. TL

Hull 1-9.5mV, Ks

Terrengkote

Dybde m	Last kg	Ant. halve omdr.	Anmerkninger
0			
0.50	100	13	
1.00	100	40	
1.50	100	70	
2.00	100	88	
2.50	100	130	
10			
2.50	X		ANZAE FJELL
20			
30			

BÆRUM KOMMUNE
UTBYGGINGSETATEN

DREIESONDERING

Sted: KIRKEV

Pel. 720

Dato 20/1-89

Sign. *hd*

Hull 17m V NS

Terrengkote

Dybde m	Last kg	Ant. halve omdr.	Anmerkninger
0			
1.0	X		stein
2.0	X		
3.0	100	121	Leire <u>Pr. m</u>
4.0	100	160	
5.0	100	120	
6.0	100	83	
6.7	100	76	
6.7	X		Antatt Fjell
20			
30			

BÆRUM KOMMUNE
UTBYGGINGSETATEN

DREIESONDERING

Sted HURNEV.

Pel. 730

Dato 20/11-88

Sign. Hd

Hull 13m V ks

Terrengkote

Dybde m	Last kg	Ant. halve omdr.	Anmerkninger
0			
0.5	X		
1.0	100	14	
1.5		32	ca. telle oppnørd strøket
2.0		33	
2.5		15	
3.0		30	
3.5		31	LEIRE
4.0		33	
4.5		37	
5.0		35	
5.5		36	
6.0		41	
6.5		40	
6.7	X		Antall Fjell
20			
30			

BÆRUM KOMMUNE
UTBYGGINGSETATEN

DREIESONDERING

Sted KIRKEV.

Pel. 740

Dato 20/1-89 Sign. ld

Hull 9m V. Ks

Terrengkote

Dybde m	Last kg	Ant. halve omdr.	Anmerkninger
0			
0.5	X		
1.0	100	38	
1.5	100	36	
2.0	100	42	
2.5	100	27	
3.0	100	37	Leire
3.5	100	34	
4.0	100	27	
4.5	100	24	
5.0	100	27	
5.5	100	22	
6.0	100	22	
6.5	100	28	
6.8	X		Antatt Fjell
20			
30			

BÆRUM KOMMUNE
UTBYGGINGSETATEN

DREIESONDERING

Sted *Ki-Kev.*

Pel. *700*

Dato

11/1185

Sign.

T.L

Hull *2 - 5.9mV, KS*

Terrengkote

Dybde m	Last kg	Ant. halve omdr.	Anmerkninger
0	<i>050/100</i>	<i>14</i>	<i>ANZALE LJEILL</i>
<i>080X</i>			
10			
20			
30			



(GUL OPPMERKING)

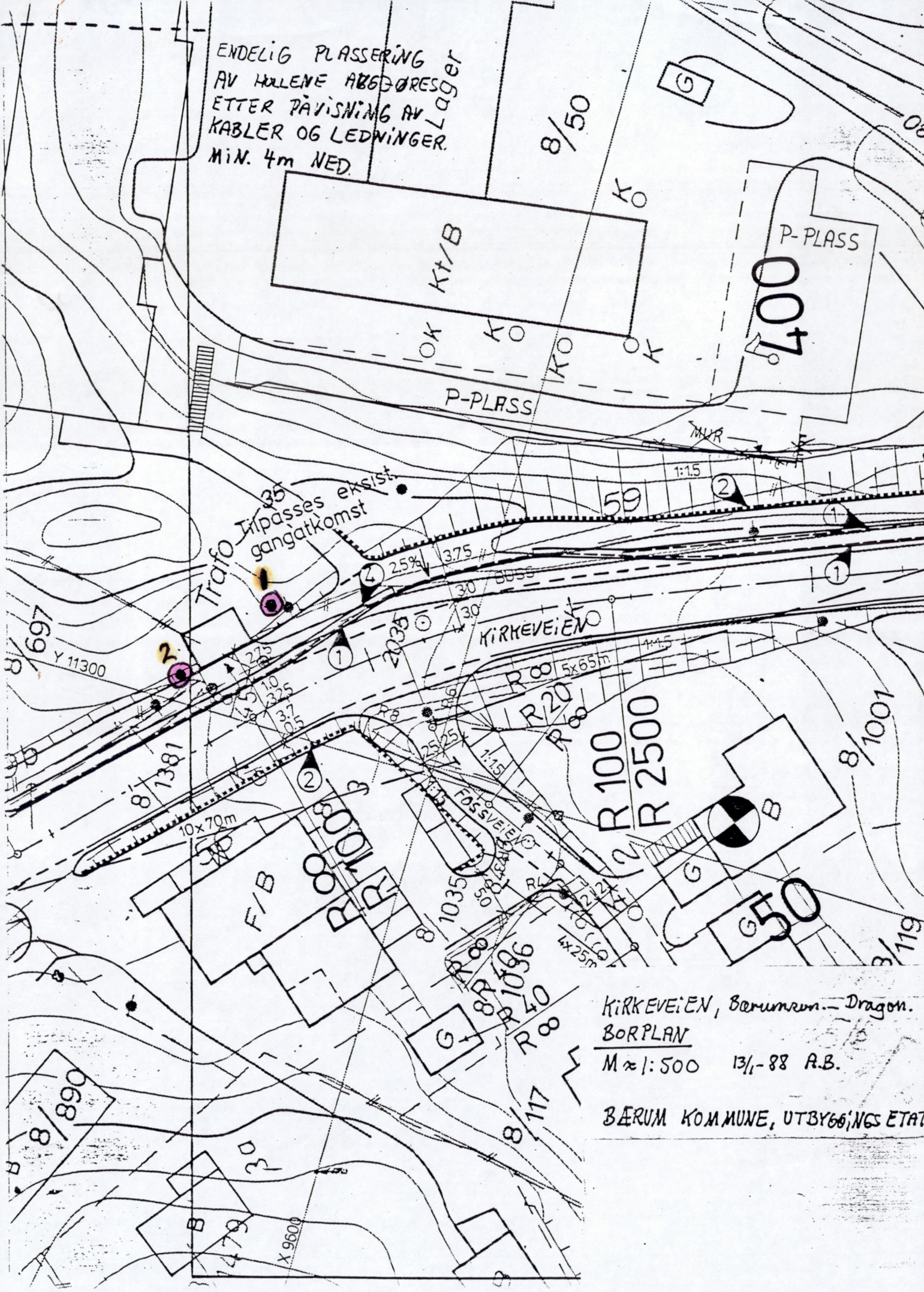
KIRKEVEIEN: Berumun.-Dragon.
 Grunnundersøkelser - BOREPLAN

M ~ 1:500 ~~7/8-87 AB.~~
 MAX 7-10m ned, ~~7/1-89 AB.~~
 Dreieronderes. ~~Ge...~~

BÆRUM KOMMUNE
 Utbyggingsetaten


Alla utmål fra Kantstein (KS)

ENDELIG PLASSERING
AV HULENE ABGJØRES
ETTER PÅVISNING AV
KABLER OG LEDNINGER.
MIN. 4m NED.




KIRKEVEIEN, Berum - Dragon.
BORPLAN
M 1:500 13/1-88 A.B.

BÆRUM KOMMUNE, UTBYGGINGS ETATEN

BÆRUM KOMMUNE UTBYGGINGSETATEN			DREIESONDERING
Sted <i>KIRKEV. v/ Trafo</i>			
Pel. <i>2</i>		Dato <i>28-1-88</i>	Sign. <i>JH</i>
Hull		Terrengkote	
Dybde m	Last kg	Ant. halve omdr.	Anmerkninger
0			<i>LEIRE</i> <i>Middels fast</i> <i>IKKE FJELL</i>
50X			
10			
20			
30			

BÆRUM KOMMUNE		DREIESONDERING	
Prosjekterings- og anleggskontoret			
Sted		Kirker. F. 850-950	
Pel.		Dato	Sign.
Hull		17/12-85 Jan	
25 (Avkj. F4)		Terrengkote	


Dybde m	Last kg	Ant. halve omdr.	Anmerkninger
0			Boret i kant av vei og hekke.
10			Kommer i uke med sne og skull gull.
20			
30			

BÆRUM KOMMUNE			DREIESONDERING
Prosjekterings- og anleggskontoret			
Sted		Kirkev. 9A. 850 - 980	
Pel.		Dato	17/12-85
Hull		Sign. JAA	
25 (Arbej. F4)		Terrengkote	
Dybde	Last	Ant. halve	Anmerkninger
m	kg	omdr.	
			Ca 2.5 m for kant vii
0	1.8 x		Skru og Skall- fjell kuber fast
10			
20			
30			

BÆRUM KOMMUNE			DREIESONDERING
Prosjekterings- og anleggskontoret			
Sted		Kirker Pk. 850-950	
Pel.		Dato	17/12-88
Hull		Sign. <i>[Signature]</i>	
30. (Avek F4)		Terrengkote	
Dybde m	Last kg	Ant. halve omdr.	ca 2 m for kant vii
Anmerkninger			
<p>0</p> <p>0,5 x</p> <p>10</p> <p>20</p> <p>30</p> <p>Amtebb Fyll kan ikke leve lenger i om i have på grunn mer og blander fyll</p>			


BÆRUM KOMMUNE			DREIESONDERING
Prosjekterings- og anleggskontoret			
Sted	<i>Kurker Pk. 850-950</i>		
Pel.	Dato	Sign.	
Hull	<i>30. (Ablej. F4)</i>	<i>17/12-88</i> <i>Jan</i>	
Dybde m	Last kg	Ant. halve omdr.	Anmerkninger
0			<i>Bent i kant vei og hekk kommer ikke med</i>
10			
20			
30			


BÆRUM KOMMUNE		DREIESONDERING	
Prosjekterings- og anleggskontoret			
Sted	Kirkerw. P.R. 850-950/		
Pel.	Dato	17/12-85	Sign. <i>[Signature]</i>
Hull	850. 7m H.		Terrengkote


Dybde m	Last kg	Ant. halve omdr.	Anmerkninger
0			Armtatt Bjell
0.5	X		
10			
20			
30			

BÆRUM KOMMUNE			DREIESONDERING
Prosjekterings- og anleggskontoret			
Sted <i>Kirkew PR. 850-950</i>			
Pel.		Dato <i>16/12-85</i>	Sign. <i>[Signature]</i>
Hull <i>860. 7m H</i>		Terrengkote	
Dybde m	Last kg	Ant. halve omdr.	Anmerkninger
0			<i>Fjelle: Boger</i>
5			
10			
15			
20			
25			
30			
35			
40			
45			

BÆRUM KOMMUNE			DREIESONDERING
Prosjekterings- og anleggskontoret			
Sted		Kirkar P/R 850-950	
Pel.		Dato	16/12-88 Sign. <i>[Signature]</i>
Hull		870,7m # Terrengkote	
Dybde m	Last kg	Ant. halve omdr.	Anmerkninger
0			Zellidager
5			
10			
15			
20			
25			
30			
35			
40			
45			


BÆRUM KOMMUNE			DREIESONDERING
Prosjekterings- og anleggskontoret			
Sted	Kyrber P.R. 850, 950		
Pel.		Dato	16/12-88 Sign. <i>[Signature]</i>
Hull	890, 4mH		Terrengkote
Dybde m	Last kg	Ant. halve omdr.	Anmerkninger
0	1.0 X 		Skullfjell Keler fast
10			
20			
30			


BÆRUM KOMMUNE			DREIESONDERING
Prosjekterings- og anleggskontoret			
Sted		Kirkew PR. 850-950.	
Pel.		Dato	16/12-85
Hull		Sign.	JU
900. 4m H		Terrengkote	
Dybde m	Last kg	Ant. halve omdr.	Anmerkninger
0	0.5 x 		Klar for skull fyll
5			
10			
15			
20			
25			
30			
35			
40			
45			


BÆRUM KOMMUNE			DREIESONDERING
Prosjekterings- og anleggskontoret			
Sted	Kurber P.R. 850-950		
Pel.		Dato	16/12-88
Hull	900, 7 m Ht.	Sign.	Jru
		Terrengkote	
Dybde m	Last kg	Ant. halve omdr.	Anmerkninger
0			Bjell : dager
10			
20			
30			

BÆRUM KOMMUNE Prosjekterings- og anleggskontoret			DREIESONDERING
Sted <i>Kirkens P.R. 850-950</i>			
Pel.		Dato <i>16/12-85</i>	Sign. <i>KW</i>
Hull <i>900. 10mV</i>		Terrengkote	
Dybde m	Last kg	Ant. halve omdr.	Anmerkninger
0			<i>1.8 x</i> <i>Store</i> <i>Kiler fast</i> <i>Arntutt</i> <i>Fyll</i> <i>eller stor</i> <i>Skur</i>
10			
20			
30			


BÆRUM KOMMUNE			DREIESONDERING
Prosjekterings- og anleggskontoret			
Sted <i>Kirken R 854-956</i>			
Pel.		Dato <i>16/12-88</i>	Sign. <i>[Signature]</i>
Hull <i>900. 12mm</i>		Terrengkote	
Dybde m	Last kg	Ant. halve omdr.	Anmerkninger
0 <i>1.8</i>	<i>X</i>		<i>Linn Vikfeldt</i>
10			
20			
30			

BÆRUM KOMMUNE			DREIESONDERING
Prosjekterings- og anleggskontoret			
Sted <i>Kirker P.R. 850-950</i>			
Pel.		Dato <i>16/12-85</i>	Sign. <i>[Signature]</i>
Hull <i>910, 4m H.</i>		Terrengkote	
Dybde m	Last kg	Ant. halve omdr.	Anmerkninger
0	<i>0,6 x</i> 		<i>Amittatt Zell</i>
10			
20			
30			

BÆRUM KOMMUNE			DREIESONDERING
Prosjekterings- og anleggskontoret			
Sted	Kurker		P.R. 850-950
Pel.		Dato	16/12-88 Sign. <i>Jew</i>
Hull	910, 8mH.		Terrengkote
Dybde m	Last kg	Ant. halve omdr.	Anmerkninger
0			Fjell i dagen
10			
20			
30			

BÆRUM KOMMUNE			DREIESONDERING
Prosjekterings- og anleggskontoret			
Sted		Kirkene PR. 850-950	
Pel.		Dato	13/12-85 Sign. <i>Juel</i>
Hull		920. 12m v. Terrengkote	
Dybde m	Last kg	Ant. halve omdr.	Anmerkninger
0	1.2 x 		<i>Lene Hestetunell</i>
10			
20			
30			

BÆRUM KOMMUNE Prosjekterings- og anleggskontoret		DREIESONDERING	
Sted <i>Kirker P.A. 850-950.</i>		Dato <i>17/12-85</i> Sign. <i>fuw</i>	
Pel.		Terrengkote	
Hull <i>930. 7.5 m v.</i>		Sign. <i>fuw</i>	

Dybde m	Last kg	Ant. halve omdr.	Anmerkninger
0			<i>Kiler fast A om talt Full</i>
<i>0.7</i> x			
10			
20			
30			

BÆRUM KOMMUNE
 Prosjekterings- og anleggskontoret


DREIESONDERING

Sted *Kurkeev. PR. 850-950*

Pel. Dato *12/12-88* Sign. *[Signature]*

Hull *930. 10m d.* Terrengkote

Dybde m	Last kg	Ant. halve omdr.	Anmerkninger
------------	------------	---------------------	--------------



Arntoft
Zell


BÆRUM KOMMUNE **DREIESONDERING**
 Prosjekterings- og anleggskontoret


Sted *Kirker. P.R. 850 - 950.*

Pel. Dato *17/12-85* Sign. *JEU*

Hull *940. 10m.V.* Terrengkote


Dybde m	Last kg	Ant. halve omdr.	Anmerkninger
------------	------------	---------------------	--------------




BÆRUM KOMMUNE			DREIESONDERING
Prosjekterings- og anleggskontoret			
Sted		Kirkens, PR. 850-950	
Pel.		Dato	12/12-85 Sign. <i>JW</i>
Hull		950. P5m V. Terrengkote	
Dybde m	Last kg	Ant. halve omdr.	Anmerkninger
0	0.9 x		Kirkepark Aromtatt fjell
10			
20			
30			

BÆRUM KOMMUNE			DREIESONDERING
Prosjekterings- og anleggskontoret			
Sted	Kirkens P.R. 850-950		
Pel.		Dato 12/12-85	Sign. <i>[Signature]</i>
Hull	950. 10m V.		Terrengkote
Dybde m	Last kg	Ant. halve omdr.	Anmerkninger
0			Arbeidsfelt ↓ Tjell
0.7+			
10			
20			
30			

BÆRUM KOMMUNE			DREIESONDERING
Prosjekterings- og anleggskontoret			
Sted <i>Kirken Østnes</i>			
Pel.		Dato <i>12/12-85</i>	Sign. <i>Jen</i>
Hull <i>20. 8 ml</i>		Terrengkote	
Dybde m	Last kg	Ant. halve omdr.	Anmerkninger
<i>2.0</i> 0 10 20 30			<i>Len og den og Annotat Jen</i>

BÆRUM KOMMUNE			DREIESONDERING
Prosjekterings- og anleggskontoret			
Sted <i>Kirken Bærum</i>			
Pel.		Dato <i>12/12-88</i>	Sign. <i>gw</i>
Hull <i>30, 5 mV</i>		Terrengkote	
Dybde m	Last kg	Ant. halve omdr.	Anmerkninger
0	<i>0.4 x</i>		<i>Arnstatt</i> <i>Fyll</i>
10			
20			
30			

BÆRUM KOMMUNE			DREIESONDERING
Prosjekterings- og anleggskontoret			
Sted		Kirkevei, Børnås	
Pel.		Dato	12/12-85
Hull		30. 8 m v. Sign. <i>kei</i>	
Dybde m	Last kg	Ant. halve omdr.	Anmerkninger
0			Anntatt Fjell
0.5 x			
10			
20			
30			

BÆRUM KOMMUNE			DREIESONDERING
Prosjekterings- og anleggskontoret			
Sted		Kirken Bøynes	
Pel.		Dato	12/12-85 Sign.
Hull		40. 8 m v. Terrengekote	
Dybde m	Last kg	Ant. halve omdr.	Anmerkninger
0			Tid gitt for grunn og Eikebeil og vann og kloakke- ledning
5			
10			
15			
20			
25			
30			

BÆRUM KOMMUNE		DREIESONDERING	
Prosjekterings- og anleggskontoret			
Sted	Korkeve Bærum		
Pel.		Dato	12/12-80 Sign. <i>[Signature]</i>
Hull	SO. 8mV	Terrengkote	

Dybde m	Last kg	Ant. halve omdr.	Anmerkninger
0			<i>linnag skov</i> <i>16.000 Tjell</i>
1.7	X		
10			
20			
30			

BÆRUM KOMMUNE Prosjekterings- og anleggskontoret			DREIESONDERING
Sted <i>Kirkeø</i> <i>Vardepin.</i>			
Pel.		Dato <i>5/12-88</i>	Sign. <i>[Signature]</i>
Hull <i>15, 3m H</i>		Terrengkote	
Dybde m	Last kg	Ant. halve omdr.	Anmerkninger
0			<i>Fjell i bagen</i>
10			
20			
30			


BÆRUM KOMMUNE **DREIESONDERING**
 Prosjekterings- og anleggskontoret

Sted *Kirkevei Vardøvn.*


Pel. Dato *5/12-85* Sign. *for*

Hull *15. bmfh* Terrengkote

Dybde m	Last kg	Ant. halve omdr.	Anmerkninger
------------	------------	---------------------	--------------



BÆRUM KOMMUNE Prosjekterings- og anleggskontoret			DREIESONDERING
Sted		Kirkerød Vardeyrn.	
Pel.		Dato	5/12-85 Sign. <i>[Signature]</i>
Hull		20. smÅ. Terrengkote	
Dybde m	Last kg	Ant. halve omdr.	Anmerkninger
0			Skall fjelle Fyllerog Bunn
5			
10			
15			
20			
25			
30			
35			
40			
45			

BÆRUM KOMMUNE			DREIESONDERING
Prosjekterings- og anleggskontoret			
Sted		Vardeavn.	
Pel.		Dato	Sign.
Hull		Terrengkote	
Dybde m	Last kg	Ant. halve omdr.	Anmerkninger
0	0.9x 		<p>Armutt</p> <p>Jull</p>
5			
10			
15			
20			
25			
30			
35			
40			
45			

BÆRUM KOMMUNE			DREIESONDERING
Prosjekterings- og anleggskontoret			
Sted		Kirker	
Pel.		Dato	11/12-85
Hull		570, 4 m H6	
Terrengkote		Sign. <i>[Signature]</i>	
Dybde	Last	Ant. halve	Anmerkninger
m	kg	omdr.	
0	Kommer ikke ned		
10			
20			
30			

BÆRUM KOMMUNE

DREIESONDERING

Prosjekterings- og anleggskontoret

Sted

Kirker

Pel.

Dato *11/12-85*

Sign.

[Signature]

Hull

580.5 m²

Terrengkote

Dybde
m


Last
kg

Ant. halve
omdr.

Anmerkninger

0


1.9 x





*Leve og spise
og smuts
Bill*

BÆRUM KOMMUNE
Utbyggingsetaten

Avdeling kommunalteknikk

BÆRUM KOMMUNE			DREIESONDERING
Prosjekterings- og anleggskontoret			
Sted		Kirker	
Pel.		Dato	m/12-85 Sign. <i>JW</i>
Hull		590. 5 m H Terrengkote	
Dybde m	Last kg	Ant. halve omdr.	Anmerkninger
0	1.0 x 		Krev fast Anntatt Fyll
5			
10			
15			
20			
25			
30			
35			
40			
45			

BÆRUM KOMMUNE			DREIESONDERING
Prosjekterings- og anleggskontoret			
Sted		Kirker	
Pel.		Dato	5/12-88 Sign. <i>Jess</i>
Hull		590, 8m H. Terrengekote	
Dybde m	Last kg	Ant. halve omdr.	Anmerkninger
0	1/2 x 		Arntatth Zell
5			
10			
15			
20			
25			
30			
35			
40			
45			

BÆRUM KOMMUNE			DREIESONDERING
Prosjekterings- og anleggskontoret			
Sted <i>Kirkens</i>			
Pel.		Dato <i>11/12-88</i>	Sign. <i>[Signature]</i>
Hull <i>600.5 m²</i>		Terrengkote	
Dybde m	Last kg	Ant. halve omdr.	Anmerkninger
0	1.0 x 		<i>Armutatt</i> <i>Full</i>
5			
10			
15			
20			
25			
30			
35			
40			
45			

BÆRUM KOMMUNE	DREIESONDERING
----------------------	-----------------------

Prosjekterings- og anleggskontoret


Sted *Kirkevei*

Pel. _____ Dato *10/12-88* Sign. *fues*


Hull *Ø10 10 mH* Terrengkote _____

Dybde m	Last kg	Ant. halve omdr.	Anmerkninger
------------	------------	---------------------	--------------


0			<p><i>1.2 x</i></p> <p><i>Leng av skru ikke fast samtatt Bjell</i></p>
10			
20			
30			


BÆRUM KOMMUNE			DREIESONDERING
Prosjekterings- og anleggskontoret			
Sted		Kurkeo	
Pel.		Dato	10/12-88
Hull		Terrengkote	
620, 5m H.		Sign. JW	
Dybde	Last	Ant. halve	Anmerkninger
m	kg	omdr.	
0	0,5 x 		Kinn fast Amstatth Bjell
5			
10			
15			
20			
25			
30			
35			
40			
45			

BÆRUM KOMMUNE			DREIESONDERING
Prosjekterings- og anleggskontoret			
Sted <i>Kirkew</i>			
Pel.		Dato <i>10/12-85</i>	Sign. <i>Jen</i>
Hull <i>620. 10my.</i>		Terrengkote	
Dybde m	Last kg	Ant. halve omdr.	Anmerkninger
0			<i>Kammer ikke med skallfjell</i>
10			
20			
30			

BÆRUM KOMMUNE			DREIESONDERING
Prosjekterings- og anleggskontoret			
Sted <i>Kirker</i>			
Pel.		Dato <i>10/12-85</i>	Sign. <i>JW</i>
Hull <i>630. 8m H.</i>		Terrengkote	
Dybde m	Last kg	Ant. halve omdr.	Anmerkninger
<i>0.5</i> x 			<i>Arbeids H Gull</i>

BÆRUM KOMMUNE			DREIESONDERING
Prosjekterings- og anleggskontoret			
Sted		Kirketer.	
Pel.		Dato	10/12-85. Sign. JW
Hull		640. 8 m H. Terrengkote	
Dybde m	Last kg	Ant. halve omdr.	Anmerkninger
0			Skallgjell Kammy ikke med
5			
10			
15			
20			
25			
30			
35			
40			
45			

BÆRUM KOMMUNE			DREIESONDERING
Prosjekterings- og anleggskontoret			
Sted <i>Kirkev.</i>			
Pel.		Dato <i>10/12-85</i>	Sign. <i>Ju</i>
Hull <i>650, 8m H.</i>		Terrengkote	
Dybde m	Last kg	Ant. halve omdr.	Anmerkninger
<i>0.3</i> x			<i>skallefjell</i>

BÆRUM KOMMUNE			DREIESONDERING
Prosjekterings- og anleggskontoret			
Sted <i>Kirken</i>			
Pel.		Dato <i>10/12-85</i>	Sign. <i>[Signature]</i>
Hull <i>6 lev. 8 m H</i>		Terrengkote	
Dybde m	Last kg	Ant. halve omdr.	Anmerkninger
0	0.4 x 		<i>Armtatt fjell</i>
5			
10			
15			
20			
25			
30			
35			
40			
45			
50			
55			
60			
65			
70			
75			
80			
85			
90			
95			
100			
105			
110			
115			
120			
125			
130			
135			
140			
145			
150			
155			
160			
165			
170			
175			
180			
185			
190			
195			
200			
205			
210			
215			
220			
225			
230			
235			
240			
245			
250			
255			
260			
265			
270			
275			
280			
285			
290			
295			
300			
305			
310			
315			
320			
325			
330			
335			
340			
345			
350			
355			
360			
365			
370			
375			
380			
385			
390			
395			
400			
405			
410			
415			
420			
425			
430			
435			
440			
445			
450			
455			
460			
465			
470			
475			
480			
485			
490			
495			
500			

BÆRUM KOMMUNE
Prosjekterings- og anleggskontoret


DREIESONDERING

Sted *Kurke*

Pei. Dato *5/12-88* Sign. *JW*

Hull *670.9 mH* Terrenkote

Dybde m	Last kg	Ant. halve omdr.	Anmerkninger
------------	------------	---------------------	--------------



BÆRUM KOMMUNE
Prosjekterings- og anleggskontoret


DREIESONDERING

Sted *Kirkew*

Pel. _____ Dato *5/12 85* Sign. *fu*

Hull *670-12mH* Terrengkote _____

Dybde m	Last kg	Ant. halve omdr.	Anmerkninger
------------	------------	---------------------	--------------



BÆRUM KOMMUNE
 Prosjekterings- og anleggskontoret


DREIESONDERING

Sted *kirke*

Pel. _____ Dato *5/12-18* Sign. *[Signature]*

Hull *680. 8m H.* Terrengkote _____

Dybde m	Last kg	Ant. halve omdr.	Anmerkninger
------------	------------	---------------------	--------------



*Skar skum
 under fjell
 kammer
 ikke lenger
 med*

BÆRUM KOMMUNE	DREIESONDERING
Prosjekterings- og anleggskontoret	

Sted <i>Kirkev</i>	Dato <i>5/12-85</i>	Sign. <i>[Signature]</i>
Pel.	Terrengkote	
Hull <i>690.5m H</i>		

Dybde m	Last kg	Ant. halve omdr.	Anmerkninger
<div style="display: flex; align-items: center;"> <div style="margin-right: 10px;">0</div> </div>			<p style="font-size: 2em; font-family: cursive;">Anutt Fell</p>
10			
20			
30			

BÆRUM KOMMUNE	DREIESONDERING
Prosjekterings- og anleggskontoret	

Sted	<i>Kirker</i>		
------	---------------	--	--

Pel.	Dato	<i>6/12-80</i>	Sign.	<i>fw</i>
------	------	----------------	-------	-----------

Hull	<i>350. 4,5 cm H</i>			
	Terrengkote			

Dybde	m	Last	kg	Ant. halve omdr.	Anmerkninger
-------	---	------	----	------------------	--------------

0					
<i>1,8 x</i>					<i>Leim</i>
10					<i>1 Vke Fjeld</i>
20					
30					

BÆRUM KOMMUNE
 Prosjekterings- og anleggskontoret

DREIESONDERING

Sted *Kirkov*

Pel. _____ Dato *6/12-85* Sign. *[Signature]*

Hull *350. 10cm H* Terrengkote _____

Dybde m	Last kg	Ant. halve omdr.	Anmerkninger
------------	------------	---------------------	--------------

<p>0</p> <p><i>1.8 x</i></p> <p>10</p> <p>20</p> <p>30</p>	<p><i>Leier</i></p> <p><i>1/4 ke fjell</i></p>
--	--

BÆRUM KOMMUNE
 Prosjekterings- og anleggskontoret


DREIESONDERING

Sted *Kirkev*

Pel. Dato *6/12-85* Sign. *fw*

Hull *360. 4.5m H.* Terrenghøyde

Dybde m	Last kg	Ant. halve omdr.	Anmerkninger
------------	------------	---------------------	--------------

0 <i>1.8</i> x			<i>inn ikke fjell</i>
10			
20			
30			

BÆRUM KOMMUNE
Prosjekterings- og anleggskontoret

DREIESONDERING

Sted *Kirkeev*

Pel.

Dato *6/12-85*

Sign. *JW*

Hull *360. 10 cm H*

Terrengkote

Dybde m	Last kg	Ant. halve omdr.	Anmerkninger
------------	------------	---------------------	--------------

0	<i>1.8 x</i>		<i>Leire</i>
			<i>Ikke fjell</i>
10			
20			
30			


BÆRUM KOMMUNE Prosjekterings- og anleggskontoret	DREIESONDERING
--	-----------------------

Sted *Kirkeev*

Pel. _____ Dato *6/12-85* Sign. *JW*

Hull *3⁺ Po. 4.5 m H.* Terrengkote _____

Dybde m	Last kg	Ant. halve omdr.	Anmerkninger
------------	------------	---------------------	--------------

0			
<i>1.8 x</i>		<i>2</i>	<i>2000</i> <i>1000 g ell</i>
10			
20			
30			

BÆRUM KOMMUNE
Prosjekterings- og anleggskontoret

DREIESONDERING

Sted *Kirken*

Pel.


Dato *6/12-85*

Sign. *JW*

Hull *370, 10cm H*

Terrengkote

Dybde m	Last kg	Ant. halve omdr.	Anmerkninger
------------	------------	---------------------	--------------



Leire
1/4 ku Bjell

BÆRUM KOMMUNE
 Prosjekterings- og anleggskontoret

DREIESONDERING

Sted *Kurker*

Pel. _____ Dato *6/12-85* Sign. *JW*

Hull *380.60m H* Terrengkote _____

Dybde m	Last kg	Ant. halve omdr.	Anmerkninger
------------	------------	---------------------	--------------

<p><i>1.8 x</i></p>	<p><i>Leire</i> <i>16kettjelle</i></p>		
---------------------	--	--	--

BÆRUM KOMMUNE
 Prosjekterings- og anleggskontoret

DREIESONDERING

Sted *Kirken*

Pel.

Dato *6/12-85*

Sign. *Jed*

Hull *390. 6 m A*

Terrengkote

Dybde m	Last kg	Ant. halve omdr.	Anmerkninger
------------	------------	---------------------	--------------

<p>0</p> <p><i>18</i></p> <p>10</p> <p>20</p> <p>30</p>		<p><i>Leier</i></p> <p><i>16 ke fjell</i></p>
---	--	---

BÆRUM KOMMUNE
 Prosjekterings- og anleggskontoret

DREIESONDERING

Sted *Kirker*

Pel.

Dato *6/12-85*

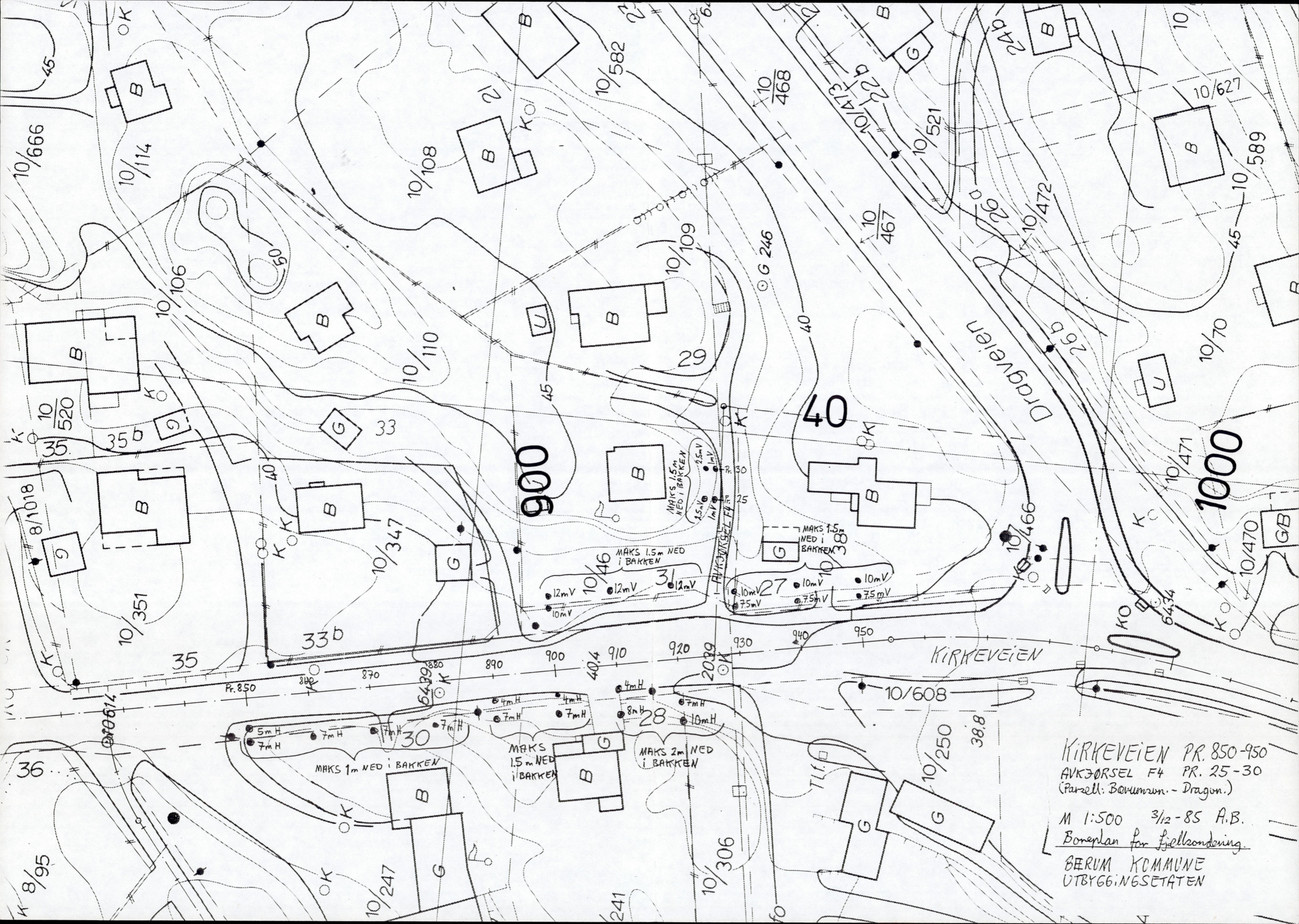
Sign. *Jed*

Hull *390. 4m H.*

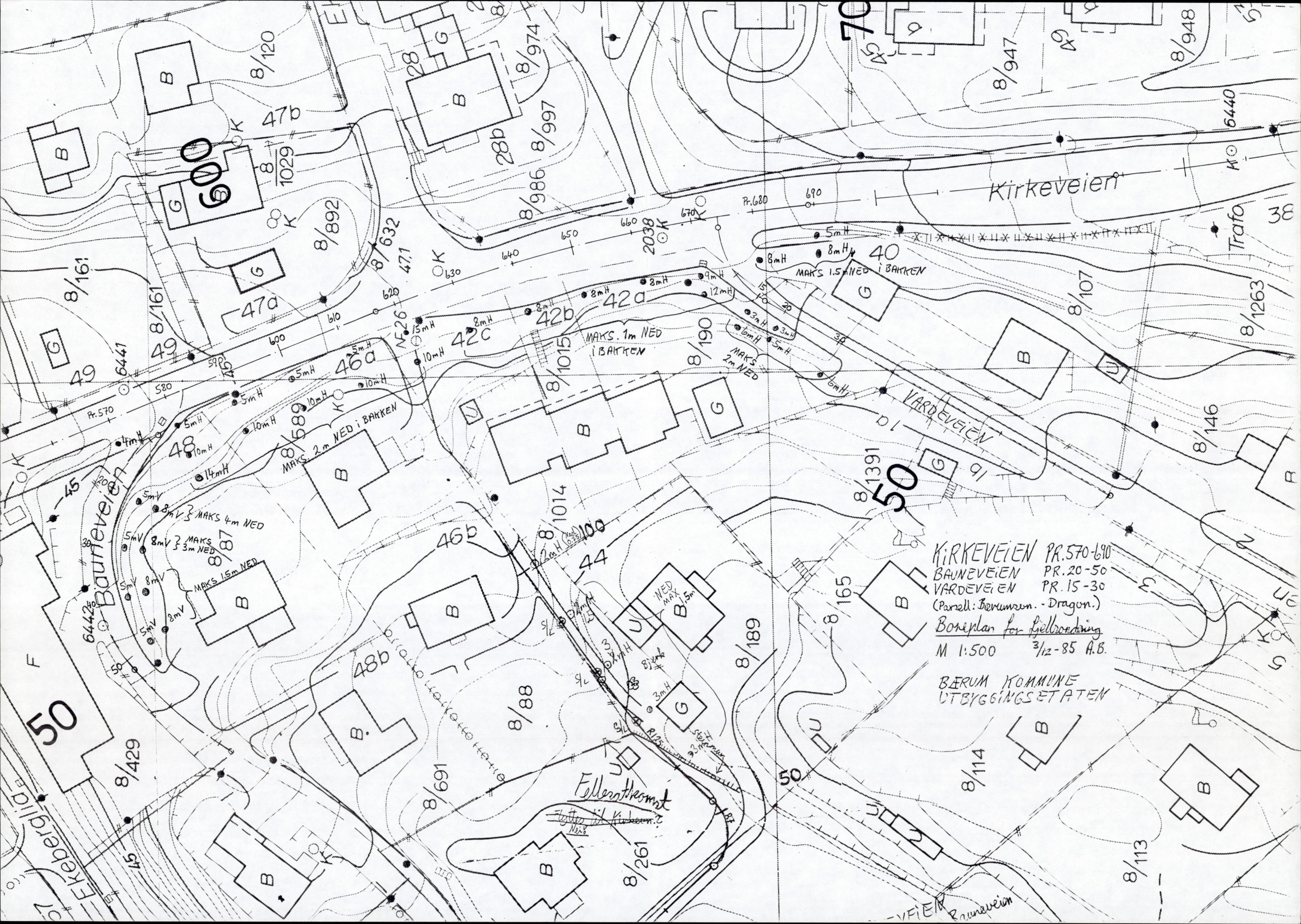
Terrengkote

Dybde m	Last kg	Ant. halve omdr.	Anmerkninger
------------	------------	---------------------	--------------

<p>0</p> <p><i>102 x</i></p> <p>10</p> <p>20</p> <p>30</p>			<p><i>Linn</i></p> <p><i>14 We Bjell</i></p>
--	--	--	--



KIRKEVEIEN PR. 850-950
 AVKJØRSEL F4 PR. 25-30
 (Parzell: Berumun. - Dragon.)
 M 1:500 3/12-85 A.B.
 Boreplan for fjellsondering.
 BERUM KOMMUNE
 UTBYGGINGSETATEN



KIRKEVEIEN PR. 570-690
 BAUNEVEIEN PR. 20-50
 VARDEVEIEN PR. 15-30
 (Parcell: Berumun. - Dragon.)
 Boreplan for fjellbrønding
 M 1:500 3/12-85 A.B.
 BERUM KOMMUNE
 UTBYGGINGSSETATEN

Fellerthorset
 Flottet i Kirkeveien?
 Niss

BÆRUM KOMMUNE
UTBYGGINGSETATEN

DREIESONDERING

Sted

Kirkeveien 1/ENGELSKØV.

Pel.

370

Dato

27-10-87

Sign.

JK

Hull

Terrengkote

Asfaltkote

Dybde
m

Last
kg

Ant. halve
omdr.

Anmerkninger

0

7.0 X

10

20

30

Leire

(større Van innbrens

IKKE FJELL) de andre
(huller)

NB +1.0 m for Asfalt

BÆRUM KOMMUNE
UTBYGGINGSETATEN

DREIESONDERING

Sted

KIRKEV. V/ENGELSKØN

Pel.

380

Dato

27-10-87

Sign.

JH

Hull

Terrengkote

+0.10 over asf. nat

Dybde m	Last kg	Ant. halve omdr.	Anmerkninger
0			Middels, Fast Grå Leire. Antatt Fjell
4.7			
10			
20			
30			NB ! +1.0m for Asfaltkant

BÆRUM KOMMUNE
UTBYGGINGSETATEN

DREIESONDERING

Sted

KIRKEV. V/ENGELSKØN

Pel.

380

Dato

27-10-87

Sign.

JH

Hull

Terrengkote

+0,2m fra A-fall

Dybde
m

Last
kg

Ant. halve
omdr.

Anmerkninger

0		
0,5	X	
1,0	18	10
1,5	18	00
2,0	100	00
2,5	100	12
3,0	100	19
3,5	100	25
4,0	100	24
4,5	100	36

Leire

4,6 X

Antatt Fjell

20

30

NB +1,5 m ut fra A-fall

BÆRUM KOMMUNE
UTBYGGINGSETATEN

DREIESONDERING

Sted

KICHEV. V/ENGELSKØN

Pel.

390

Dato

27-10-87

Sign.

JK

Hull

Terrengkote

+1.75 m over A.S.

Dybde m	Last kg	Ant. halve omdr.	Anmerkninger
0			Leire
4.0	X		Antall Fjell
10			
20			
30			200 3.3m fra. Anf. Mast

BÆRUM KOMMUNE
UTBYGGINGSETATEN

DREIESONDERING

Sted *KIRKEV. v/ENGELSKØW*

Pel. *390*

Dato *27/10-87* Sign. *HL*

Hull

Terrengkote *+0,5m asfaltk*

Dybde m	Last kg	Ant. halve omdr.	Anmerkninger
0			<i>Middels fast Leire. Antatt fjell</i>
<i>2.0</i> X			
10			
20			
30			<i>NB! 1.0m 129 fra Akf.</i>

BÆRUM KOMMUNE
UTBYGGINGSETATEN

DREIESONDERING

Sted *KIRKEV. V/ENGELSKØN*

Pel. *410*

Dato *26-10-87*

Sign. *HL*

Hull

Terrengkote $\approx +35\text{cm}$ asfalt *160*

Dybde m	Last kg	Ant. halve omdr.	Anmerkninger
0			<i>Medium fast, Tørr Leire.</i>
<i>4.7</i>	<i>X</i>		<i>Antatt Fjell</i>
10			
20			
30			<i>NB ∇ + 80 cm Inn</i>

BÆRUM KOMMUNE UTBYGGINGSETATEN			DREIESONDERING
Sted KIRKEV. ✓/ENGELSKØN			
Pel. 420		Dato 25-10-87	Sign. [Signature]
Hull		Terrengkote	
Dybde m	Last kg	Ant. halv omdr.	Anmerkninger
0			MEDIUM FAST.
			Grå Leire.
5.0 X			IKKE IKKE FJELL
10			
20			
30			

Eggestad

Per Nyberg. (Strömme)

Prövenäbtyr (Skärin)

5465

Strømme

SIVILINGENIØR ELLIOT STRØMME A.S. - RÅDGIVENDE INGENIØRER M.R.I.F. PARTNER NORCONSULT A.S

Bærum kommune
Utbyggingssetaten
v/Gotuholt
Postboks 593
1301 SANDVIKA

BÆRUM KOMMUNE
Utbyggingssetaten
INNK. 9/11-87
ARK. NR. 612/3

12 (BG)

Kjørboveien 16, 1300 Sandvika
Telefon *(02) 54 74 00

Grønland 12, 0188 Oslo 1
Telefon *(02) 19 17 70
Torggaten 63, 2300 Hamar
Tlf.(065) 31 233

Gudbrandsdalsvn. 179,
2600 Lillehammer
Tlf.(062) 50 328 / 54 628

Verksgaten 60, 4013 Stavanger
Tlf. (04) 53 21 50

Mølletangen, 3960 Stathelle
Tlf.(035) 60 722 / 60 745

Strandgaten 7, 8400 Sortland
Tlf.(088) 21 644 / 21 917

St. Olavs gt. 3, 2400 Elverum
Tlf.(064) 13 822

Bankgiro 6001.06.81173
Telex 71 147 STRME N

Telefax (02) 54 93 24

DERES REF.:

VÅR REF.: 3345/PN/GAu

Sandvika, 5. november 1987

Geoteknisk utredning kommunale bygg
STABILITET AV UTFYLLING LANGS KIRKEVEIEN

Vi viser til forespørsel om vurdering av stabilitetsforholdene ved utfylling for gang/sykkelvei langs Kirkeveien i Bærum.

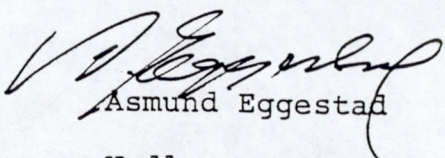
Sammen med H. Langseth fra Bærum kommune har vi foretatt en vingebooring som vist på vedlagte kartutsnitt. Den er utført ca. 1,5 m fra parkeringsplassens asfaltkant i profil 380. Tidligere utførte dreie/slag-sonderinger har her vist minst sonderingsmotstand.

De målte skjærfastheter fremgår av vedlegget. Ned til ca. 1,5 m dybde er det fast leire med udrenert skjærfasthet (S) større enn 50 kN/m². Dypere er leira middels fast, målt 30-50 kN/m². Det ble i tillegg i dybde 2,5 m målt omrørt skjærfasthet, som indikerer en lite sensitiv leire.

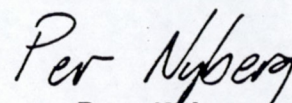
Den relativt høye registrerte fastheten av leira tilsier at stabiliteten vil være tilfredsstillende for den moderate utfyllingen det her er snakk om. Fjell er antatt beliggende stort sett i 2-4 m dybde, noe som bidrar til gunstige stabilitetsforhold siden dyptgående utglidninger da er forhindret.

Vi nevner til slutt at dersom det er ønskelig å unngå stort skråningsutslag, kan man alternativt til forstøtningsmur foreta oppstramming av skråningen. Det vil si at helningen kan gjøres brattere ved lagvis innlagte armeringsnett under fyllingsoppbyggingen, eller ved steinsetting, gabioner o.l.

Med hilsen
for Sivilingeniør Elliot Strømme A/S


Asmund Eggestad

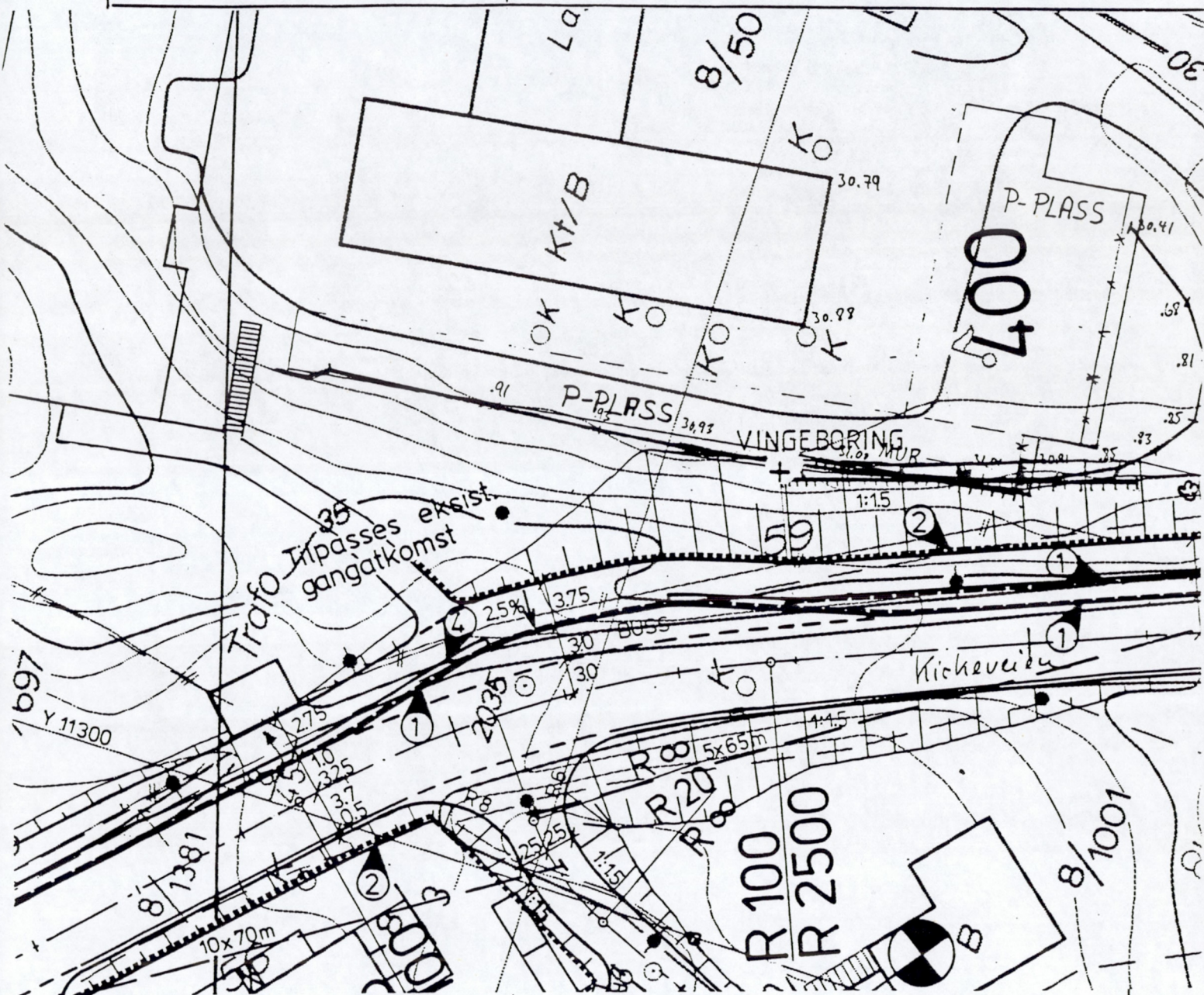
Vedlegg
Plassering og resultat av vingebooring


Per Nyberg

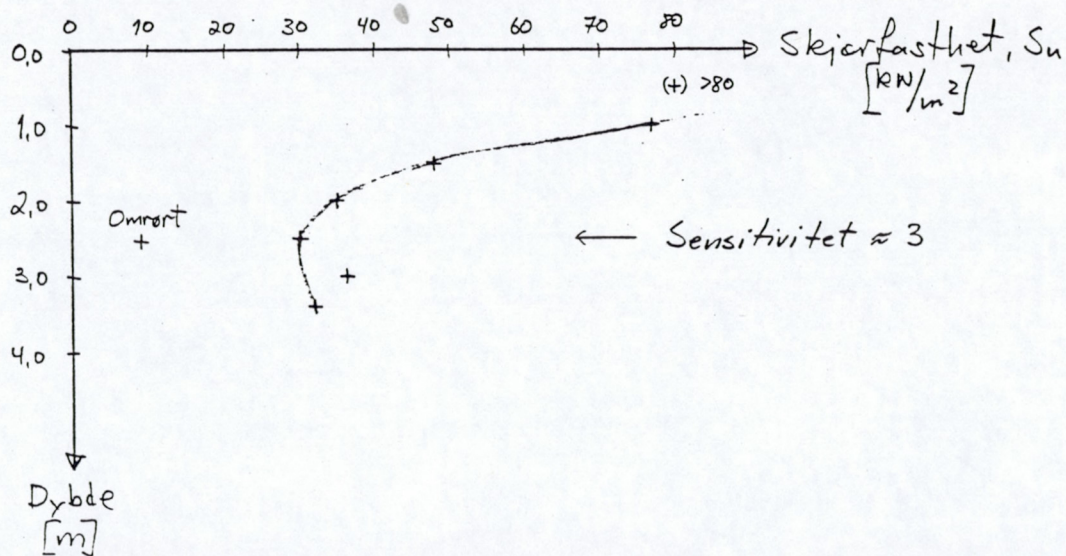
B26-3345-PN/GAu

Strømme

VEDLEGG til brev av 5.11.87



Resultat fra vingebooring:



Adresse for påvisning: Kirkevn. 59

I vei/gate I fortau Inne på tomt Utenfor vei/gate
Annet

Arbeidets art.:

Ansvarshavende firma: Børum kommune Tlf.: 599050

Ansvarshavende arbeidsleder: Tlf.:

Markering brukt ved påvisning

Merkespray Merkepinner Annen merking

Merknader:

Ingen kabler i akkordert omr.

Påvisning utført dato: 26/10-87 Kl: 12⁰⁰ Navn: Elke

Ansvarlig mottaker av kabelpåvisningen må overholde følgende bestemmelser

1. Det tillates **ikke** graving med maskin nærmere kablen enn 1 meter fra påvist beliggenhet. Televerkets kabler ligger vanligvis på 50–70 cm dybde. Dette kan av forskjellige årsaker variere meget og det blir derfor aldri angitt dybde ved påvisning. Det må derfor vises stor aktsomhet da kabler finnes på alle ulike dybder.
2. Hvor kabler ved gravearbeidet blir undergravd i en lengde av 1 meter, skal kablene mens arbeidet pågår, midlertidig understøttes eller opphenges på betryggende måte. Enhver har ansvar for å sikre og å ta vare på Televerkets kabler. Det skal i hvert enkelt tilfelle konfereres med Televerket. Unngå unødvendige kabelskader.
3. Før arbeidet avsluttes, skal det sørges for underfylling av synkefri masse eller underbygging av kablene etter anvisning av Televerket. Televerket skal besiktige arbeidet før overfylling av kablene finner sted. Kablene må ikke overbygges og overmassen ikke fjernes eller tilføres uten at det på forhånd er konferert med Televerket.
4. **Ansvar - Forpliktelser.** Undertegnende forplikter seg til nøye å følge de anvisninger og påbud som blir gitt og ellers utføre arbeidet slik at det ikke oppstår skader på Televerkets anlegg. Denne påvisning gjelder kun innenfor det område som er angitt i ovennevnte kabelpåvisningsadresse og ny påvisning utenom dette må bestilles. Påvisning gjelder **1-måned** fram fra dato. Er ikke gravearbeidet påbegynt innen dette tidsrom, **må** ny påvisning bestilles. Kvitteringen **må** oppbevares under hele graveperioden

Bestilling av kabelpåvisning


I kontortiden tlf. 0140 Utenom kontortid tlf. 0145

Sted: Børum Dato: 26/10-87 Underskrift: Sture Layseth

510

BÆRUM KOMMUNE			DREIESONDERING
Prosjekterings- og anleggskontoret			
Sted		Kerker Dms	
Pel.		Dato	8/1-87 Sign. <i>JM</i>
Hull		960	
Terrengkote			
Dybde m	Last kg	Ant. halve omdr.	Anmerkninger
0	111 x		Arntatt Jell
10			
20			
30			

B 20

BÆRUM KOMMUNE			DREIESONDERING
Prosjekterings- og anleggskontor			
Sted		Kirkens Drage	
Pel.		Dato	8/1-84 Sign. <i>[Signature]</i>
Hull		930 Terrenkote	
Dybde m	Last kg	Ant. halve omdr.	Anmerkninger
0	1,4 x 		<p>Arbeidsfelt</p> <p>Feil</p>
5			
10			
15			
20			
25			
30			
30			
30			
30			

500

BÆRUM KOMMUNE			DREIESONDERING
Prosjekterings- og anleggskontoret			
Sted		Kirker Dragø	
Pel.		Dato	8/1-87 Sign. <i>[Signature]</i>
Hull		910 Terrengkote	
Dybde m	Last kg	Ant. halve omdr.	Anmerkninger
0			<p><i>kirke loft</i></p> <p><i>Arbeidsfelt</i></p> <p><i>Fyll</i></p> <p><i>Grus og stein</i></p>
2.4 x			
10			
20			
30			

6.0
 BÆRUM KOMMUNE

DREIESONDERING

~~Prosjekterings- og anleggskontoret~~

Sted

Kerker & Drage

Pel.

Dato

8/1-87

Sign.

fu

Hull

900.

Terrengkote

Dybde
m

Last
kg

Ant. halve
omdr.


Anmerkninger

0

10

20

30



Berntoft
 Jell

63
BÆRUM KOMMUNE

DREIESONDERING

~~Prosjekterings- og anleggskostnad~~

Sted

Kirken Dyroyen

Pel.

Dato

Sign.

Hull

890.

Terrengkote

Dybde
m

Last
kg

Ant. halve
omdr.

Anmerkninger

0

0.5 x

10


20

30



Keen fast
Arbeidst
Jell

BÆRUM KOMMUNE			DREIESONDERING
Prosjekterings- og anleggskontoret			
Sted		Kirkv. Drøgt	
Pel.		Dato	2/187 Sign.
Hull		870. Terrengkote	
Dybde m	Last kg	Ant. halve omdr.	Anmerkninger
0			Arntat Bjell
10			
20			
30			

BÆRUM KOMMUNE			DREIESONDERING
Prosjekterings- og anleggskontoret			
Sted <i>Kirken 2 mgt</i>			
Pel.		Dato <i>7.8.77</i>	Sign. <i>[Signature]</i>
Hull <i>830.</i>		Terrengkote	
Dybde m	Last kg	Ant. halve omdr.	Anmerkninger
0 <i>2.5 x</i>			<i>Leier 16ke Zell</i>
10			
20			
30			

BÆRUM KOMMUNE

DREIESONDERING

Sted

Kirker *Drage*

Pel.

Dato

18/1-87

Sign.

Hull

6 70. ca. 4.5m fra KS

Terrengkote

Dybde
mLast
kgAnt. halve
omdr.

Anmerkninger


0

10

20


30

1.1 x



Amitatt
Bell
eller stor
Spur

BÆRUM KOMMUNE		DREIESONDERING	
Prosjektregistrering og anleggskontroll			
Sted		Viktor Drøge	
Pel.		Dato	6/187 Sign. Jell
Hull		660. ca. 4,5m fra KS Terrengkote	
Dybde m	Last kg	Ant. halve omdr.	Anmerkninger
0 0,3	x		Samtatt Jell
10			
20			
30			

BÆRUM KOMMUNE			DREIESONDERING
Prosjekterings- og anleggskontoret			
Sted		Kirken Dyrøyd	
Pel.		Dato	6/1-87 Sign.
Hull		650 ca. 4.5m hokts Terrengkote	
Dybde m	Last kg	Ant. halve omdr.	Anmerkninger
0 0.7 X			Arntstad Zell
10			
20			
30			

BÆRUM KOMMUNE

DREIESONDERING

~~Distriktsregistrering og andeggskontoret~~

Sted

Pel.

Dato

Sign.

Hull

630

Terrengkote

Dybde
mLast
kgAnt. halve
omdr.

Anmerkninger

0

10

20

30

til gø
Kobler.

BÆRUM KOMMUNE

~~Arbejdslosheds- og anlegskontoret~~

DREIESONDERING

Sted

Kirked. Damer. 7th

Pel.

Dato

10/1-82

Sign.

Hull

620

Terfengkote

Dybde
mLast
kgAnt. halve
omdr.


Anmerkninger

0


10


20


30

*Utgåe Kobler*


BÆRUM KOMMUNE		DREIESONDERING	
Prosjekterings- og anleggskontoret			
Sted		Kurbo Drage	
Pel.		Dato	Sign.
Hull		Terrengkote	
Dybde m	Last kg	Ant. halve omdr.	Anmerkninger
0	x		Amuttatt Bell
1			
2			
3			
4			
5			
6			
7			
8			
9			
10			
20			
30			



BÆRUM KOMMUNE			DREIESONDERING
Prosjekterings- og anleggskontoret			
Sted		Kirkv. Dragfjell	
Pel.		Dato	6/1-87 Sign. Jee
Hull		590. Terrengkote	
Dybde m	Last kg	Ant. halve omdr.	Anmerkninger
0 3,0 X			<p>Sum av skruer 1 kkr fjell</p>
10			
20			
30			


BÆRUM KOMMUNE			DREIESONDERING
Prosjekterings- og anleggskontoret			
Sted		Kirkedamv	
Pel.		Dato	6/12-82 Sign. <i>[Signature]</i>
Hull		520 Terrengekote	
Dybde m	Last kg	Ant. halve omdr.	Anmerkninger
0 3.0 x			Lin Hkke Fjell
10			
20			
30			


BÆRUM KOMMUNE Prosjekterings- og anleggskontoret			DREIESONDERING
Sted <i>Kurkø Dyrø</i>			
Pel.		Dato <i>6/1 87</i>	Sign. <i>JW</i>
Hull <i>550.</i>		Terrengkote	
Dybde m	Last kg	Ant. halve omdr.	Anmerkninger
<i>3,0 x</i> 			<i>Lene</i> <i>1400 Zell</i> <i>Bout 2 m v.</i> <i>Pi 52 av</i> <i>Kobler</i>

BÆRUM KOMMUNE			DREIESONDERING
Prosjekterings- og anleggskontoret			
Sted		Kirkens Dyng	
Pel.		Dato	6/187 Sign. <i>fu</i>
Hull		540. Terrengkote	
Dybde m	Last kg	Ant. halve omdr.	Anmerkninger
3.0	X		Linje, ikke Fell Bort 2 m vevstue for L på 30 av kabler.
10			
20			
30			

BÆRUM KOMMUNE Prosjektørings- og anleggskontoret			DREIESONDERING
Sted <i>Kirkenes大道</i>			
Pel.		Dato <i>3/12-85</i> Sign. <i>Jell</i>	
Hull <i>500</i>		Terrengkote	
Dybde m	Last kg	Ant. halve omdr.	Anmerkninger
0 <i>2.5</i> x			<i>Lene og Arnt Hoff Jell</i>
10			
20			
30			

BÆRUM KOMMUNE			DREIESONDERING
Prosjekterings- og anleggskontoret			
Sted		Kirkeveien 2205	
Pel.		Date	23/5-86 Sign. Jev
Hull		490, Terrengekote	
Dybde m	Last kg	Ant. halve omdr.	Anmerkninger
0 2,9 x			<p>  </p>
10			
20			
30			

BÆRUM KOMMUNE			DREIESONDERING
Prosjektterings- og anleggskontoret			
Sted		Kirker Sving.	
Pel.		Dato	23/12-86 Sign. Jell
Hull		480. Terrengkote	
Dybde m	Last kg	Ant. halve omdr.	Anmerkninger
0	1.8 x 		Skur av terreng 7 Anntatt Fjell
5			
10			
15			
20			
25			
30			
35			
40			
45			
50			

BÆRUM KOMMUNE			DREIESONDERING
Prosjekterings- og anleggskontoret			
Sted <i>Kirkedalen</i>			
Pel.		Dato <i>22/12-88</i>	Sign. <i>JL</i>
Hull <i>450.</i>		Terrengkote	
Dybde m	Last kg	Ant. halve omdr.	Anmerkninger
0 <i>3,0 x</i>			<i>se 1/14/88</i>
10			
20			
30			

BÆRUM KOMMUNE

DREIESONDERING

~~Planlagt av og anleggskontoret~~

Sted

Kurber Dyrv

Pel.

Dato

Sign.

22/12/56 ju

Hull

350

Terrengkote

Dybde
mLast
kgAnt. halve
omdr.


Anmerkninger

0

10

20

30



utgåi på
grunn av

Kabler.

10
12
13
14
15

BÆRUM KOMMUNE

DREIESONDERING

~~Prosjekterings- og anleggskontrakt~~

Sted

Kirkeby Dyrøyd

Pel.

Date 22/12-86 Sign. Jell

Hull

320.

Terrengkote

Dybde
mLast
kgAnt. halve
omdr.

Anmerkninger

0


10


20

30



ikke
Jell

BÆRUM KOMMUNE			DREIESONDERING
Prosjekterings- og anleggskomiteet			
Sted		<i>Kirker Dugst</i>	
Pel.		Date	Sign.
Hull		<i>22/12-86</i>	
<i>300.</i>		Terrengkote	
Dybde m	Last kg	Ant. halve omdr.	Anmerkninger
<i>0.5</i>			<i>seu ikke fjell</i>
10			
20			
30			

BÆRUM KOMMUNE			DREIESONDERING
Prosjekterings- og anleggskontroll			
Sted		Kirkens Dreieson	
Pel.		Dato	23/12-86 Sign. <i>JW</i>
Hull		230. Terrengkote	
Dybde m	Last kg	Ant. halve omdr.	Anmerkninger
0	3.5 x 		Linn Hvassvoll
5			
10			
15			
20			
25			
30			
35			
40			
45			

BÆRUM KOMMUNE

DREIESONDERING

~~Prosjekterings- og anleggskontoret~~

Sted

Kirker Dragt

Pel.

Date 22/12-88

Sign.

Hull

250

Terrengkote

Dybde
mLast
kgAnt. halve
omdr.

Anmerkninger

0

3.5 x

10

20

30

Lønn ikke
Fjell

BÆRUM KOMMUNE

DREIESONDERING

~~Prosjekterings- og anleggskontoret~~

Sted

Kerker Droep

Pel.

Dato

18/12-86

Sign.

Hull


190.

Terrenskote

Dybde
mLast
kgAnt. halve
omdr.

Anmerkninger

3,7x

Linn
Haka Fjell

BÆRUM KOMMUNE

DREIESONDERING

~~prosjekt nr. og anleggskontore~~

Sted

Kirkew Drage

Pel.

Dato

18/12-88

Sign.

[Signature]

Hull

180.

Terrengkote

Dybde
m

Last
kg


Ant. halve
omdr.

Anmerkninger

~~0~~
24x



Leire of
Arntott
Bell

BÆRUM KOMMUNE			DREIESONDERING
Prosjekterings- og anleggskontoret			
Sted <i>Karbu Drøge</i>			
Pel.		Dato	Sign. <i>fw</i>
Hull <i>170.</i>		Terrengkote	
Dybde m	Last kg	Ant. halve omdr.	Anmerkninger
0 <i>1.7</i> ×			<i>Leire og Buntett Fjell</i>
10			
20			
30			

BÆRUM KOMMUNE

DREIESONDERING

~~Prosjekterings- og anleggskontoret~~

Sted

Kirker Dregg

Pel.

Dato

8/12-80

Sign.

JW

Hull

150


Terrengkote

Dybde
mLast
kgAnt. halve
omdr.

Anmerkninger

1.0

x




10

20

30

Kirker foss
Bomtett
Fjell
J

BÆRUM KOMMUNE			DREIESONDERING
Prosjekterings- og anleggskontoret			
Sted		Kirkedraget	
Pel.		Dato	18/12-82
Hull		140	
Terrengkote		Jell	
Dybde m	Last kg	Ant. halve omdr.	Anmerkninger
1.0	x		Bomtatt Jell
10			
20			
30			

BÆRUM KOMMUNE			DREIESONDERING
Prosjekterings- og anleggskontoret			
Sted		Kirker Dyp	
Pel.		Dato	18/12-86
Hull		130.	
Terrengkote		Sign.	
Dybde m	Last kg	Ant. halve omdr.	Anmerkninger
0	1.8 x 		Lure og Buntstift Zell
1			
2			
3			
4			
5			
6			
7			
8			
9			
10			
20			
30			

BÆRUM KOMMUNE			DREIESONDERING
Prosjekterings- og anleggskontorene			
Sted		Kirkew Dyr	
Pel.		Dato	18/12-86 Sign. <i>Ju</i>
Hull		110. Terrenghøite	
Dybde m	Last kg	Ant. halve omdr.	Anmerkninger
0			Skive og leire og Ambatto Bjell
5			
10			
15			
20			
25			
30			
35			
40			
45			

BÆRUM KOMMUNE

DREIESONDERING

~~Prosjekterings- og anleggskontoret~~

Sted

Kirkeby Østvegen

Pel.

Dato

23/12/86

Sign.

Hull


120.

Terrengkote


Dybde
mLast
kgAnt. halve
omdr.


Anmerkninger

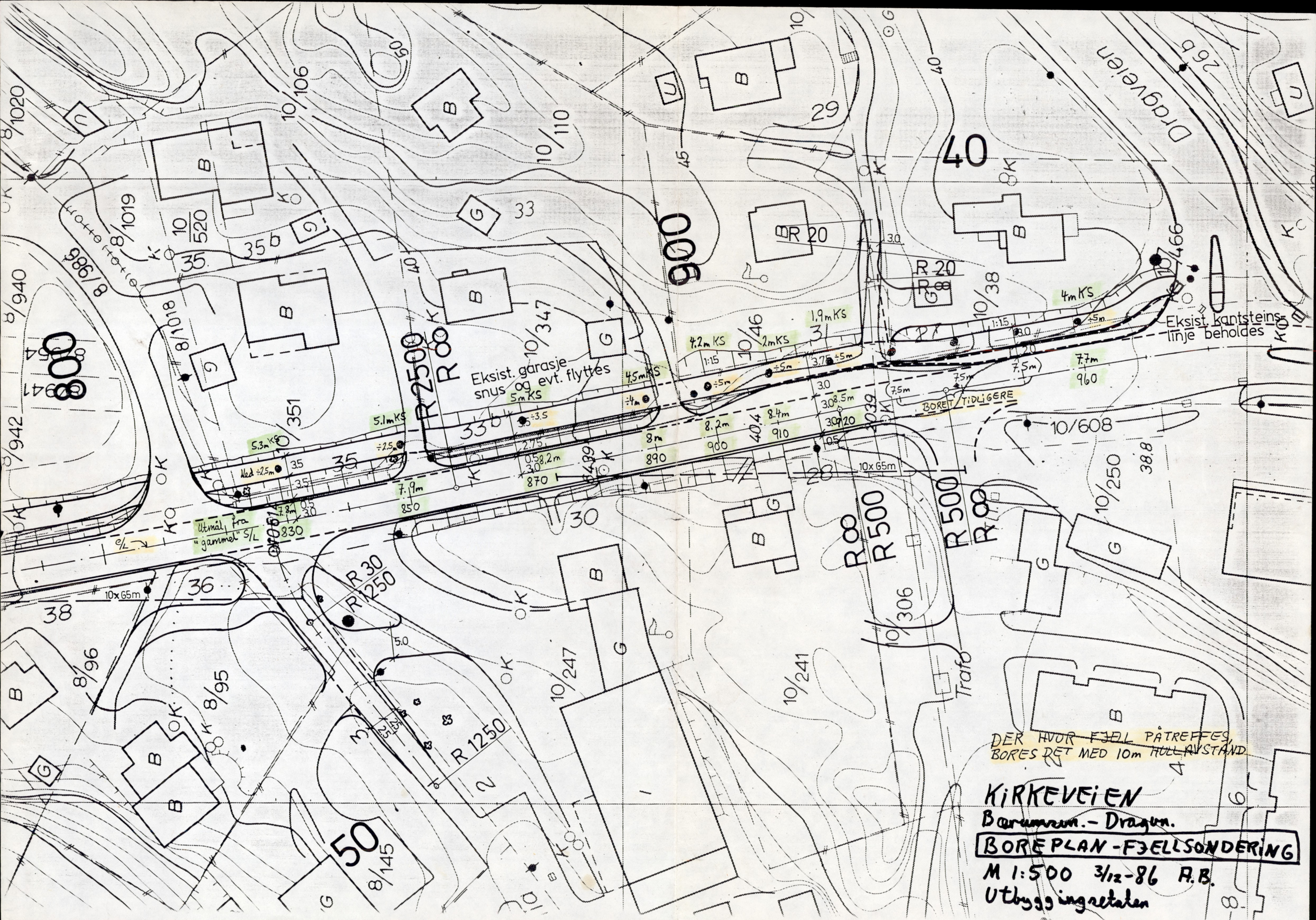
3.0 x



Skur og terreng
og Annotat
Fjell

BÆRUM KOMMUNE			DREIESONDERING
Prosjekterings- og anleggskontoret			
Sted		Kirker. Dragsø	
Pel.		Dato	18/12-88 Sign. fu
Hull		80. Terrenkote	
Dybde m	Last kg	Ant. halve omdr.	Anmerkninger
0 3,4 x			Lene og Anntatt Zell
10			
20			
30			

BÆRUM KOMMUNE			DREIESONDERING
Prosjekterings- og anleggskontoret			
Sted		Kirkens Drove	
Pel.		Dato	18/12-86
Hull		Terrengkote	Sign. <i>Ju</i>
Dybde m	Last kg	Ant. halve omdr.	Anmerkninger
0 30 X			Lene ikke Fjell
10			
20			
30			



DER HVOR FJELL PÅTREFTES,
BORES DET MED 10m HULLAVSTAND

KIRKEVEIEN
Barummen - Drøgn.
BOREPLAN - FJELLSONDERING
M 1:500 3/12-86 R.B.
Uthbyggingsretalen

