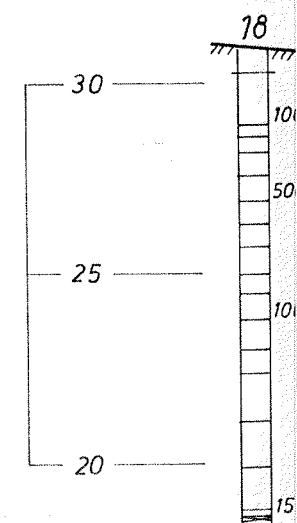
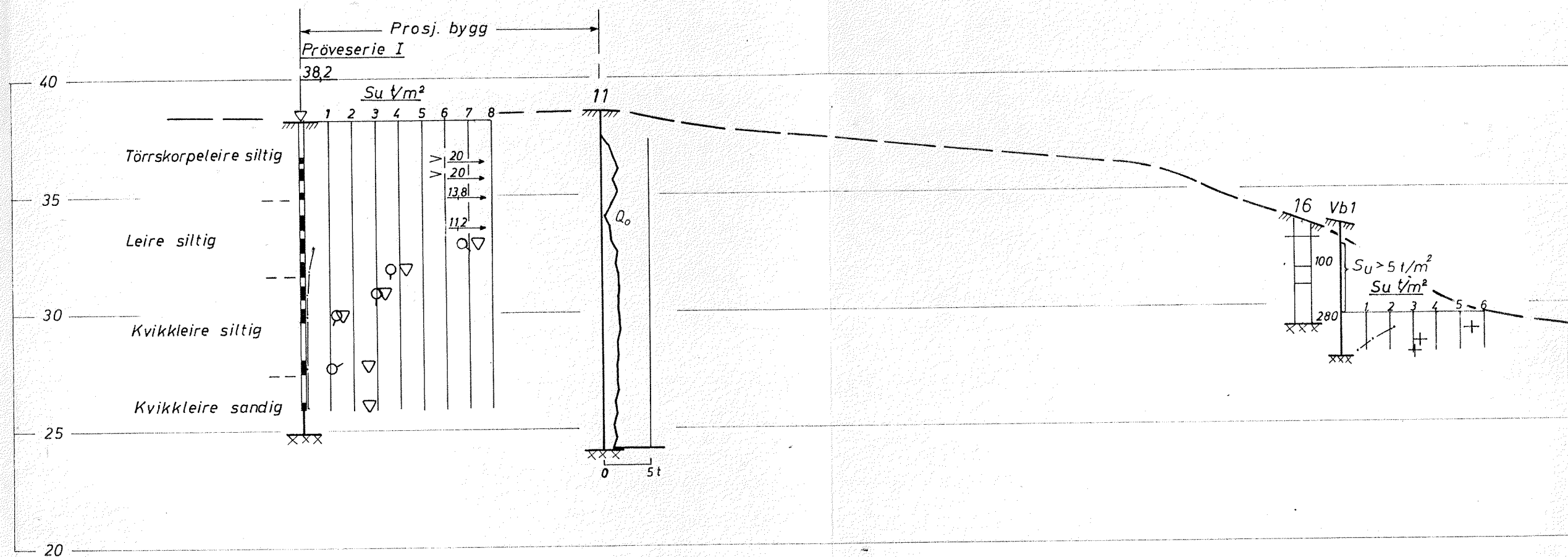
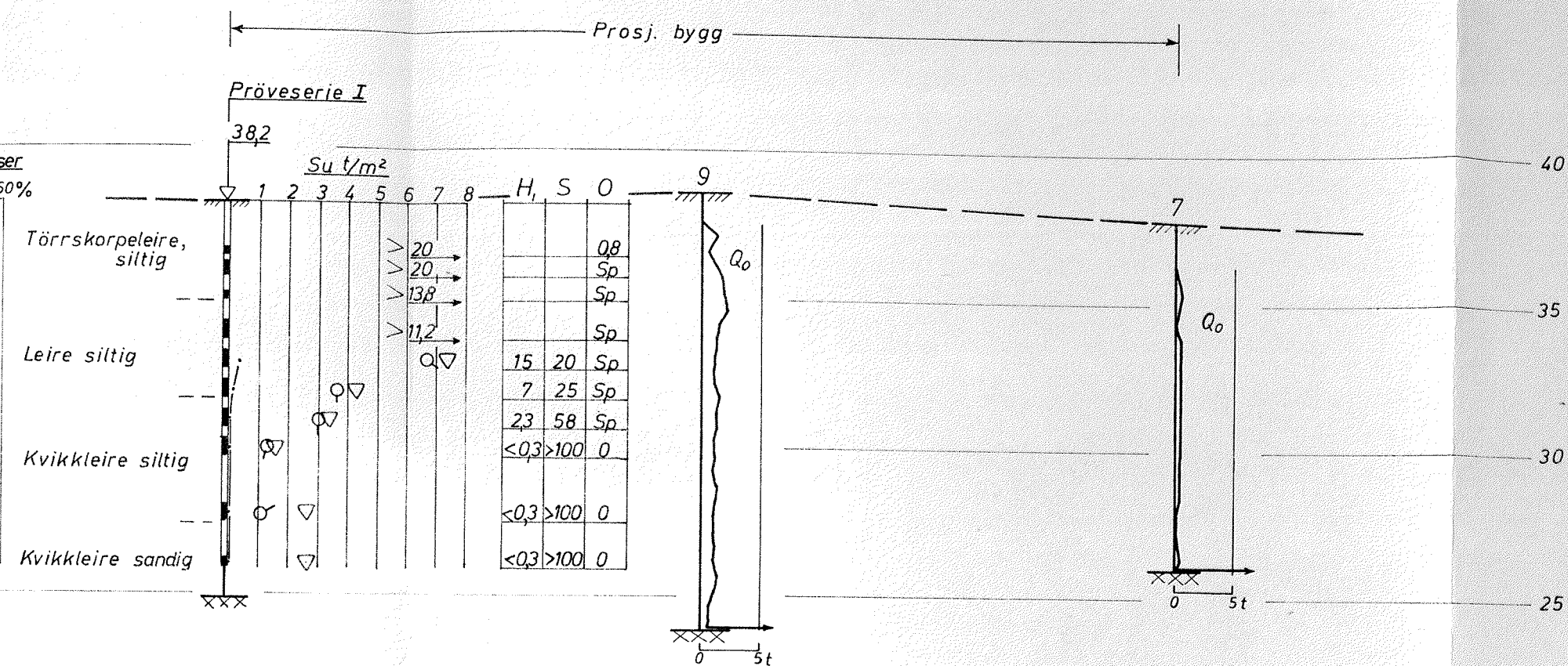


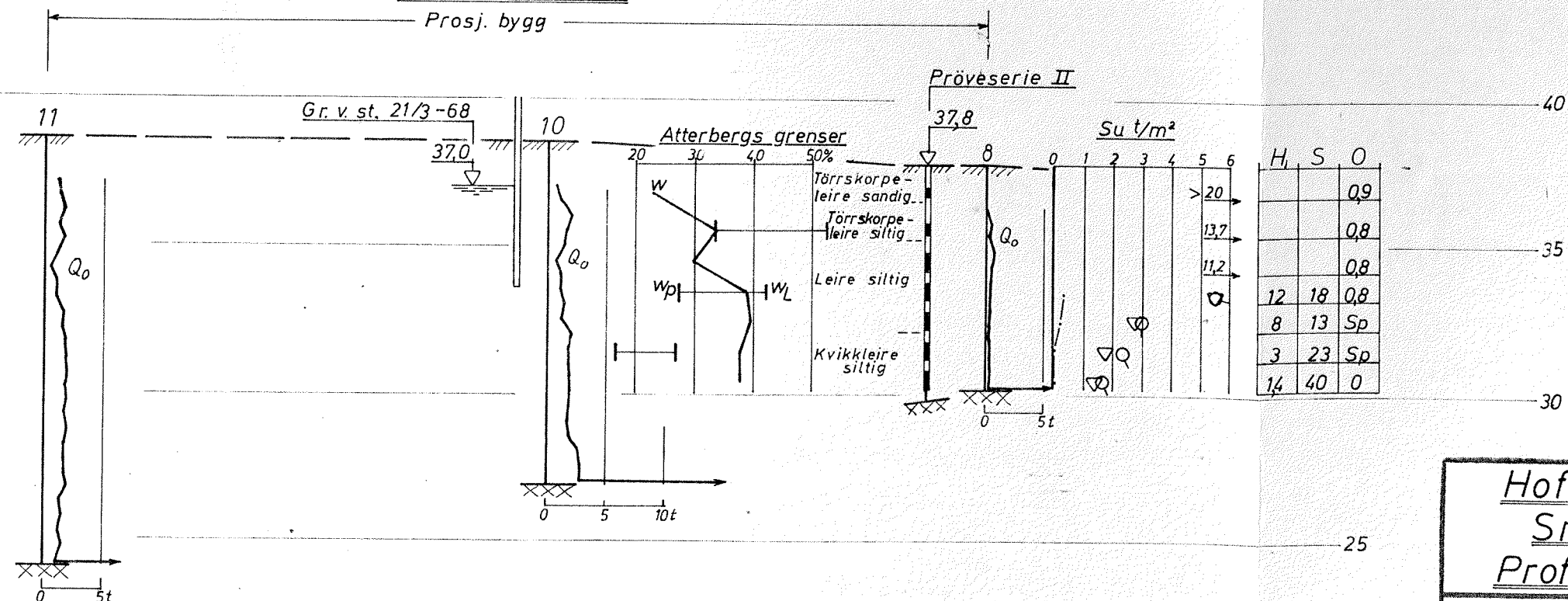
<u>Hoffsveien 47-49</u> <u>Smestadarealet</u> <u>Profil E-E</u>	Målestokk	Tegn. A	4/4 - 68.
	1:200		
Erstatning for:			
NORSK TEKNISK BYGGEKONTROLL AS		6299-4	
JAN FRIIS		Erstattet av:	



Profil C-C



Profil D-D



Hoffsveien 47-49
Smestadarealet
Profil C-C og D-D

Målestokk Tegn. A 4/4-68

1:200

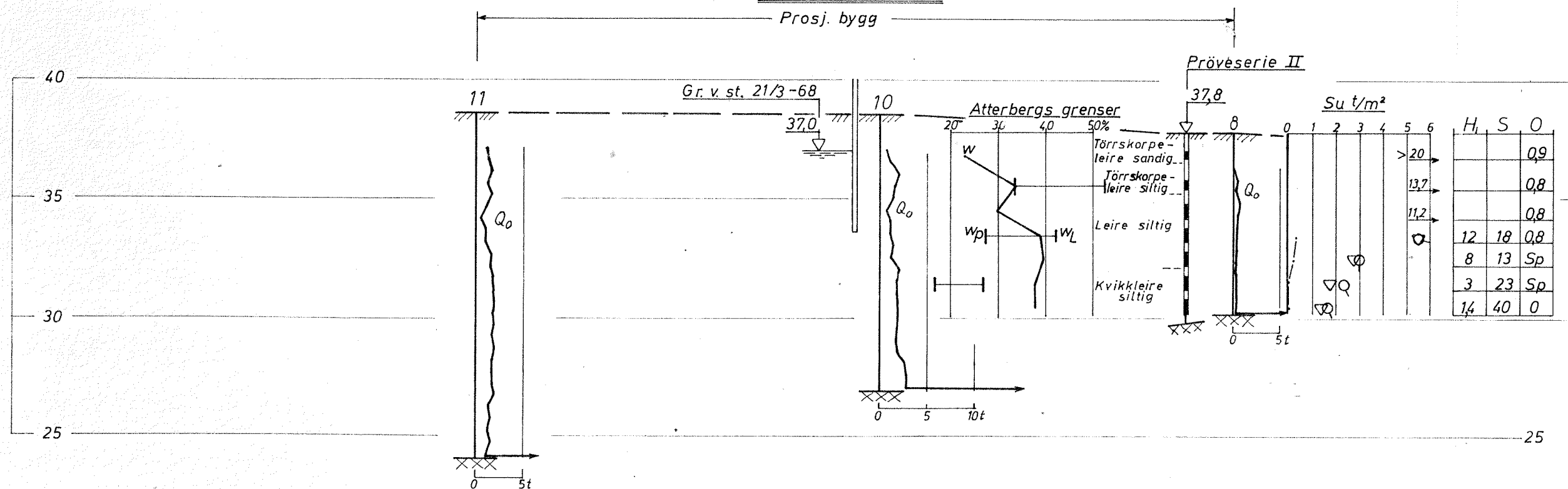
Erstatning for:

NORSK TEKNISK BYGGEKONTROLL AS
JAN FRIIS

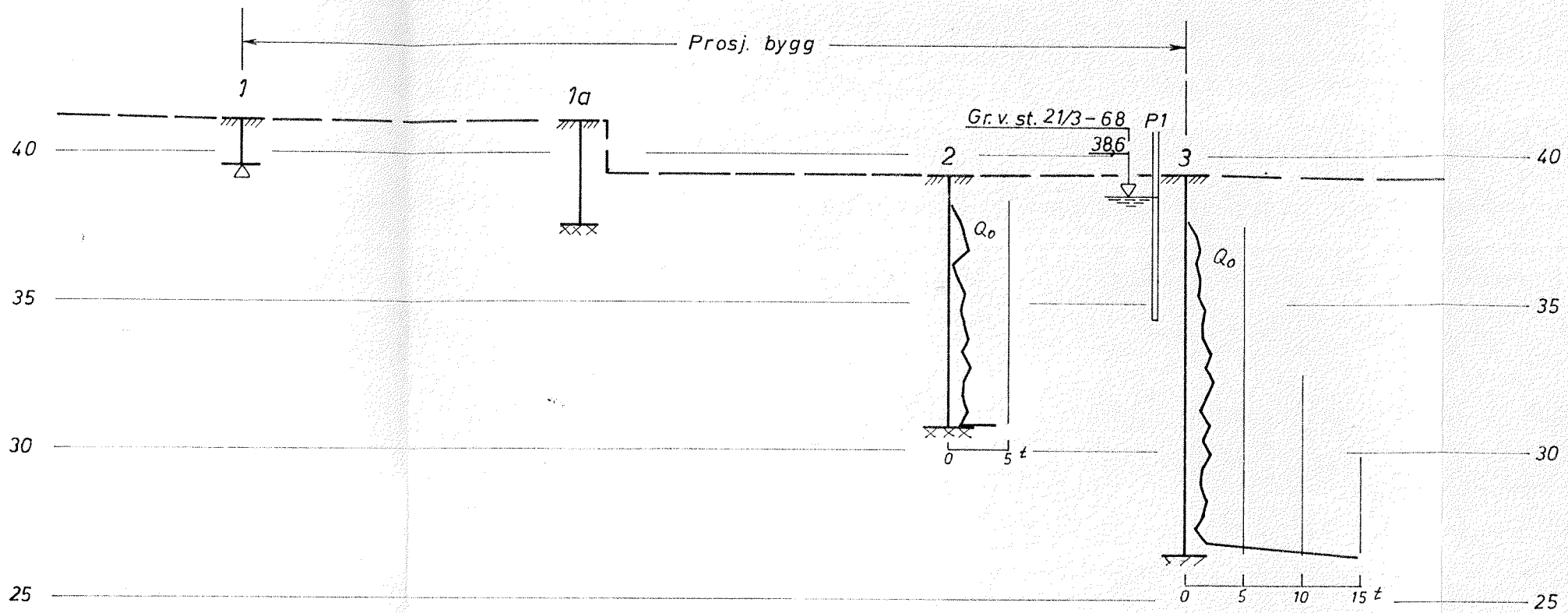
6299-3

Erstattet av:

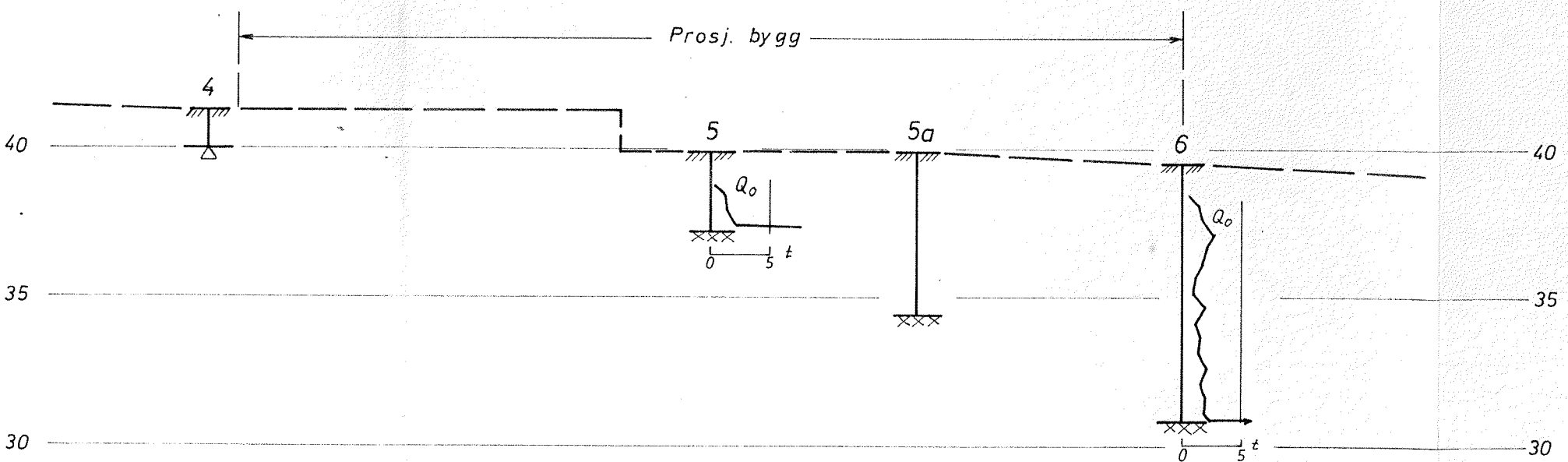
— Prosj. bygg



Profil A-A.



Profil B-B.



Hoffsveien 47 - 49
Smestadarealet.
Profil A-A og B-B

Målestokk	Tegn. <i>A</i>	4/4-68
-----------	----------------	--------

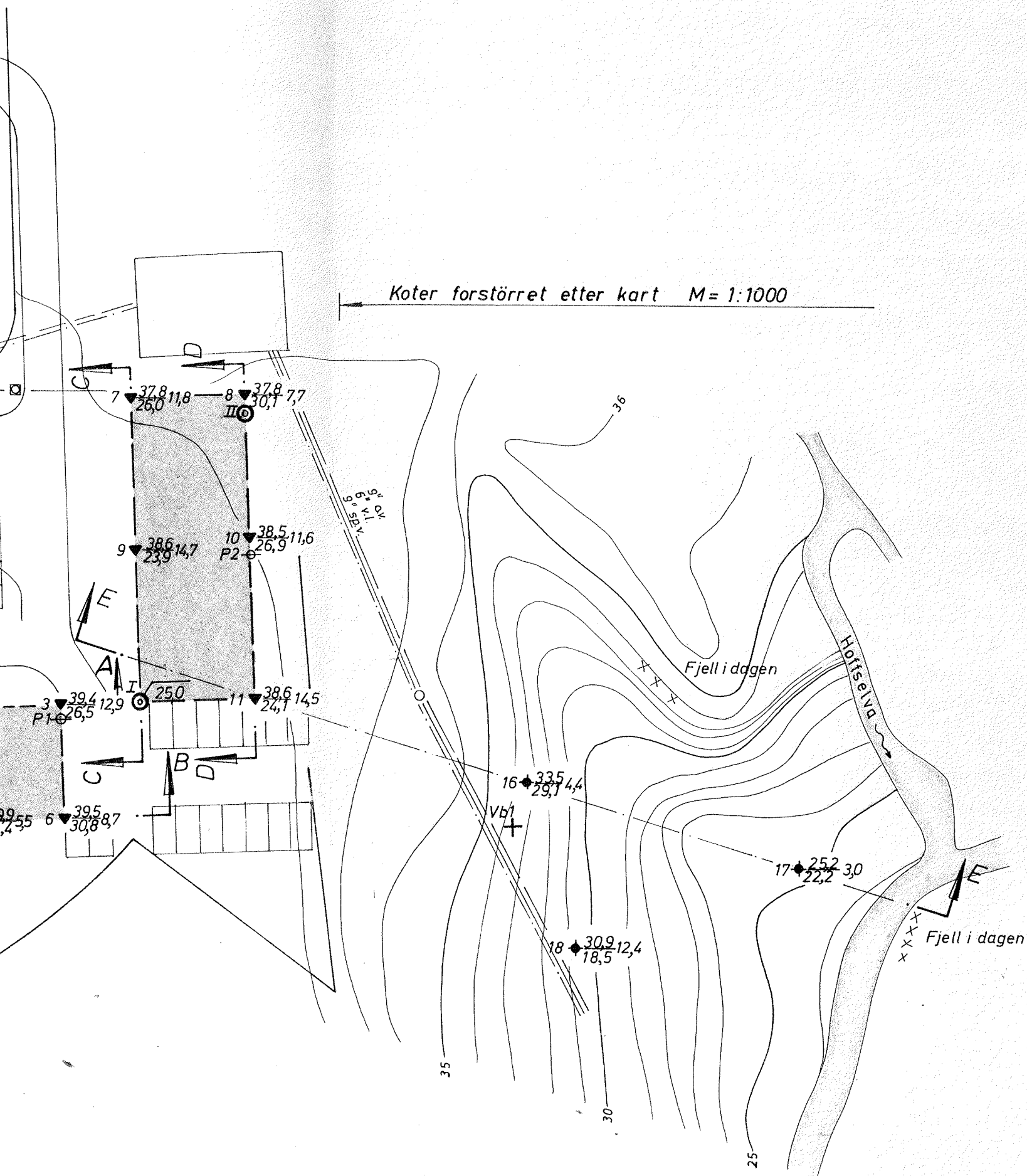
1:200

Erstatning for:

NORSK TEKNISK BYGGEKONTROLL $\frac{N}{S}$
JAN FRIIS

6299-2

Erstattet av:



N

- | | |
|---------------|-------------------|
| ⊕ Dreieboring | ⊙ Prøveserie |
| ○ Spyleboring | + Vinge-boring |
| ⊖ Slan-boring | ⊖ Piezometer |
| ▼ Ramboring | ⊖ Sjakting |
| ☆ Støtboring | ⊖ Rotasjonsboring |

Borhull nr. Terreng (Bunn)kote Boret dybde
Antatt fjellkote

Borbok nr. 3202

Lab. bok nr. 844

Kartgrunnlag:

Utgangspunkt for nivellement: P.p. 5506 H= 53,117

Geoteknisk utredning av 24.5.68 ved J.O. /Bj. F.

Hoffsveien 47-49
Smestadarealet
Borplan

Målestokk Tegn. A 4/4-68

1:500

Erstatning for:

NORSK TEKNISK BYGGEKONTROLL AS
 JAN FRIIS

6299-1

Erstattet av:

