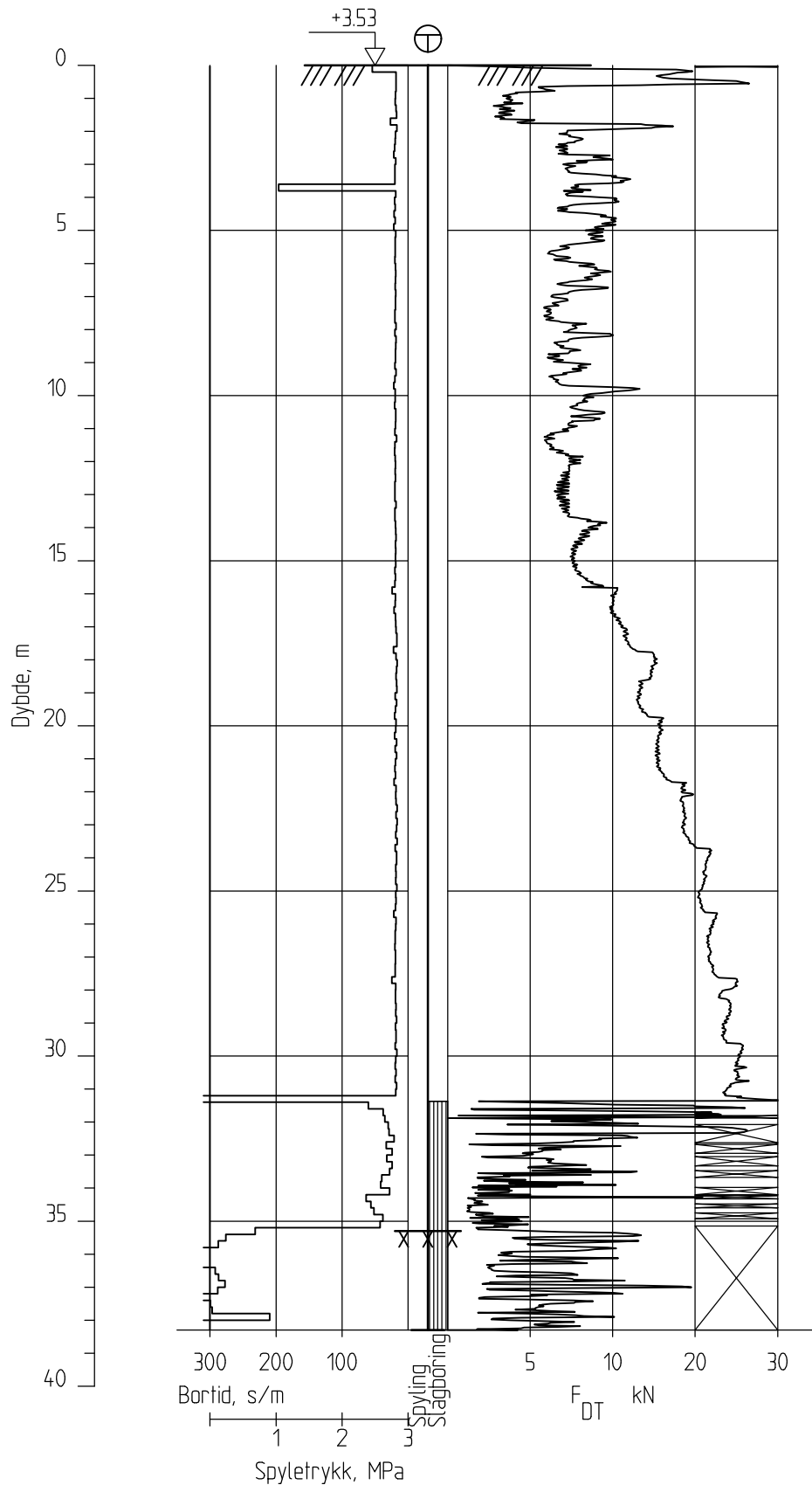


Målestokk (A4): 1:1 500 Datum: Euref89, Kartprojeksjon: NTM 10

Sjøledning Sandvika

Borplan	Prosjektnr. -	Kartnr. 010
Utførte boringer	Utført CSO	Dato 2019-11-12
	Kontrollert MaR	Godkjent CSO

MU_1S



Bærum kommune - sjøledning Sandvika

Rapport nr.
20140865-11

Totalsondering
M = 1 : 200

Dato.
12.11.2019

Figur nr.

Tegn.
CSO

Kontr.
MaR

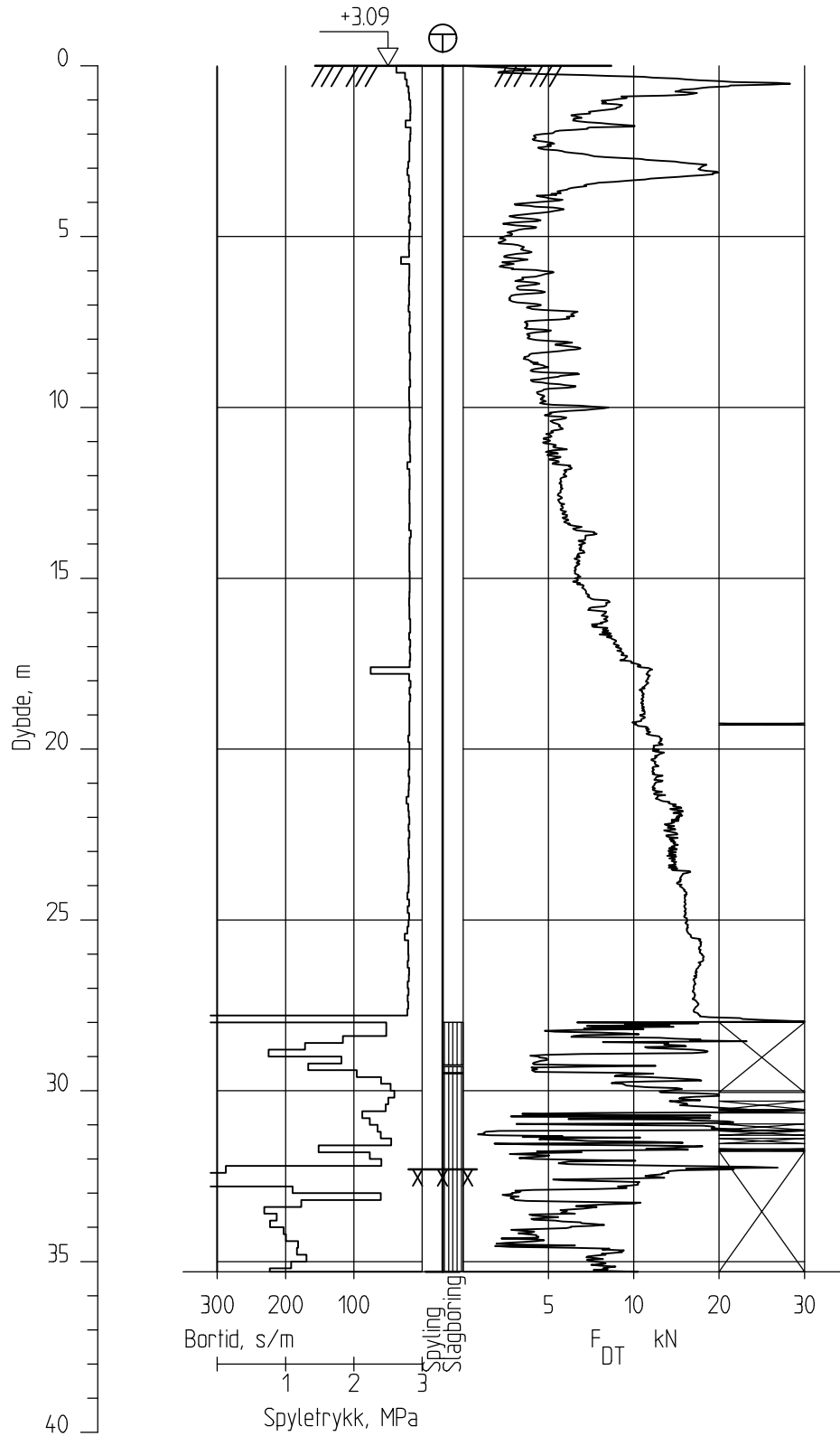
Godkj.
CSO

Borhull MU_1S
Posisjon: X 1210513.17 Y 101321.47

Dato boret :05.09.2005



MU_2S



Bærum kommune - sjøledning Sandvika

Rapport nr.
20140865-11

Totalsondering
M = 1 : 200

Dato.
12.11.2019

Figur nr.

Borhull MU_2S
Posisjon: X 1210525.21 Y 101334.43

Dato boret :31.08.2005

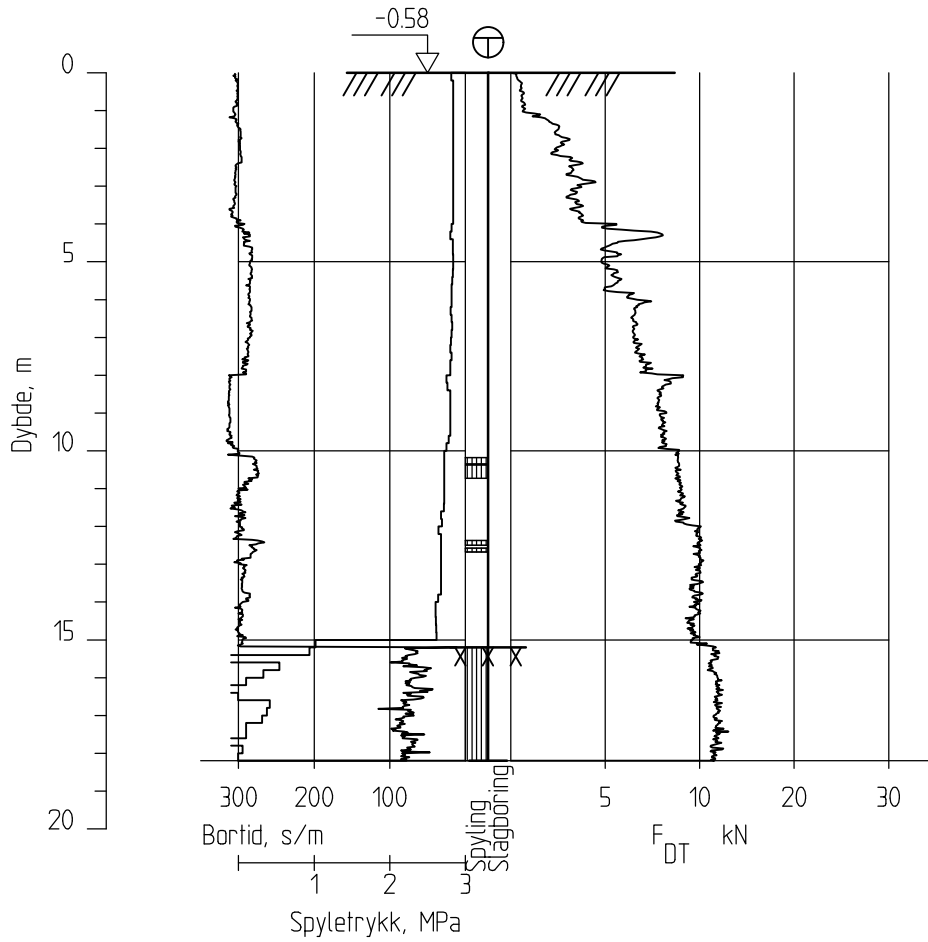
Tegn.
CSO

Kontr.
MaR

Godkj.
CSO



MU_3S



Bærum kommune - sjøledning Sandvika

Rapport nr.
20140865-11

Totalsondering
M = 1 : 200

Dato.
12.11.2019

Figur nr.

Tegn.
CSO

Kontr.
MaR

Godkj.
CSO

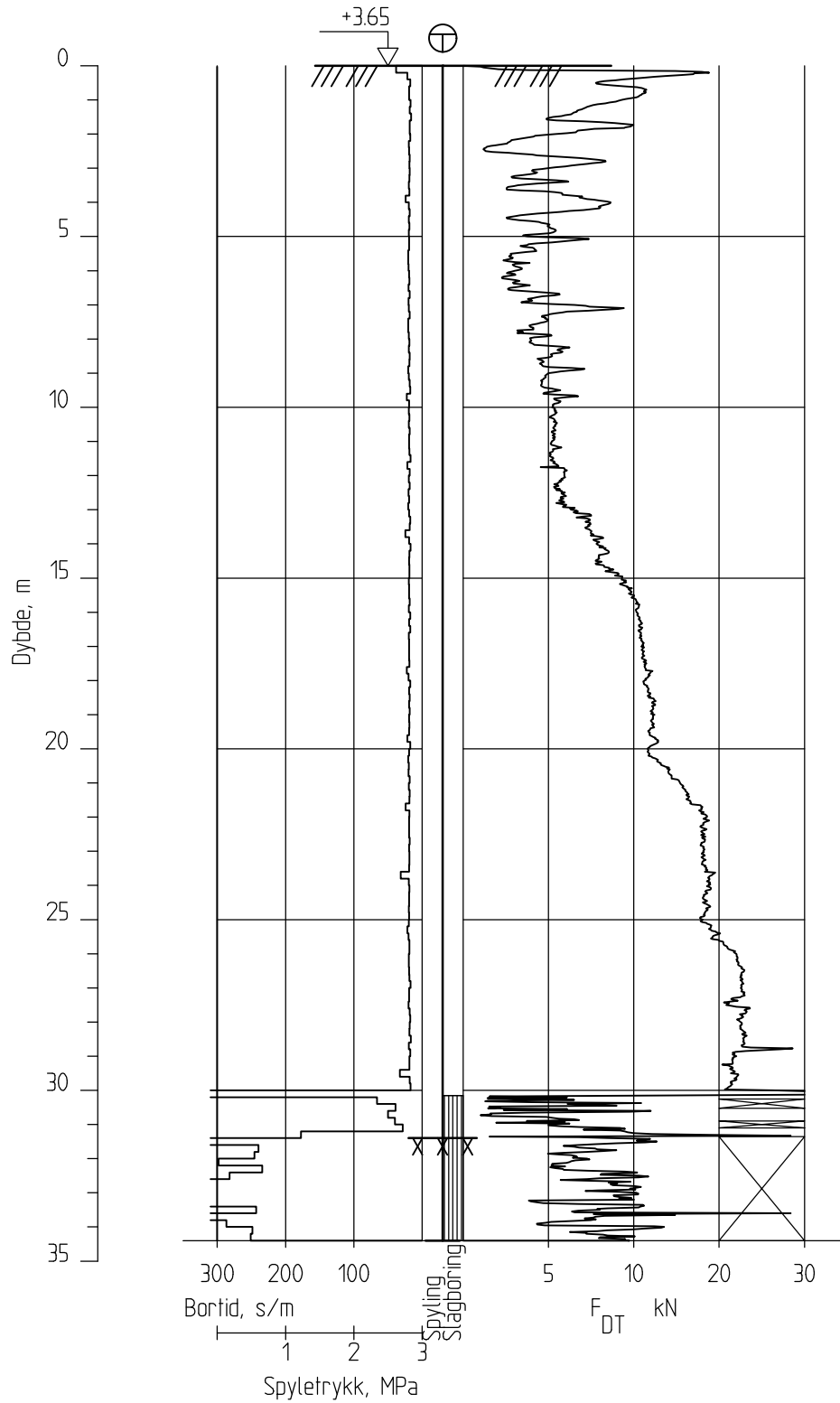
Borhull MU_3S

Posisjon: X 1210537.26 Y 101348.39

Dato boret :07.09.2005



MU_6S



Bærum kommune - sjøledning Sandvika

Rapport nr.
20140865-11

Totalsondering
M = 1 : 200

Dato.
12.11.2019

Figur nr.

Tegn.
CSO

Kontr.
MaR

Godkj.
CSO

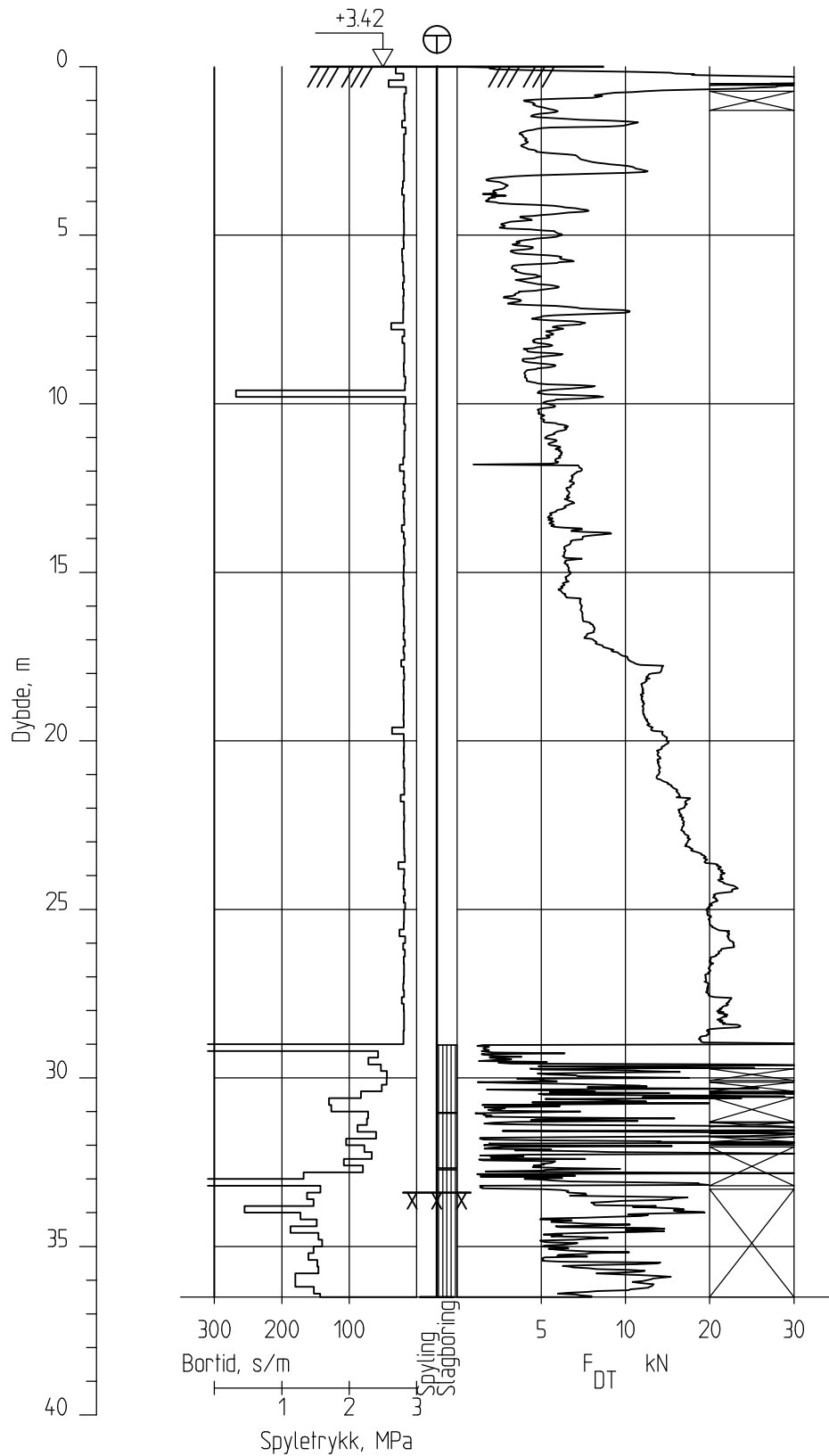
Borhull MU_6S

Posisjon: X 1210529.12 Y 101307.42

Dato boret :01.09.2005



MU_7S



Bærum kommune - sjøledning Sandvika

Rapport nr.
20140865-11

Totalsondering
M = 1 : 200

Dato.
12.11.2019

Figur nr.

Borhull MU_7S
Posisjon: X 121054.116 Y 101320.38

Dato boret :31.08.2005

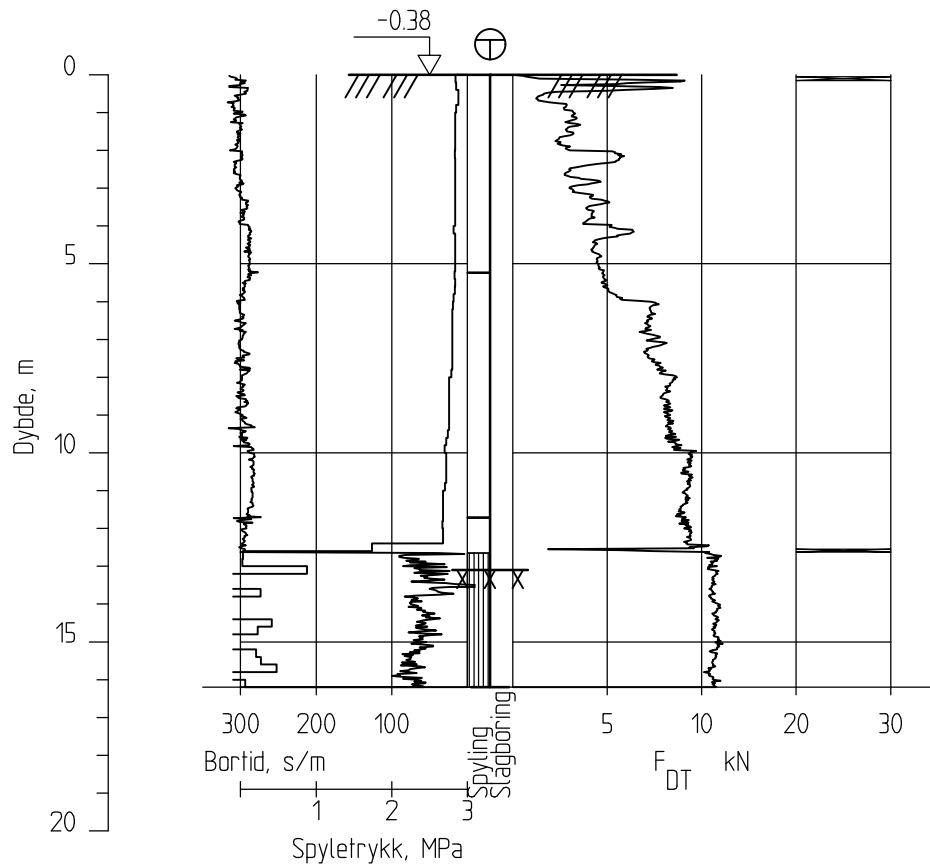
Tegn.
CSO

Kontr.
MaR

Godkj.
CSO



MU_8S



Bærum kommune - sjøledning Sandvika

Rapport nr.
20140865-11

Totalsondering
M = 1 : 200

Dato.
12.11.2019

Figur nr.

Tegn.
CSO

Kontr.
MaR

Godkj.
CSO

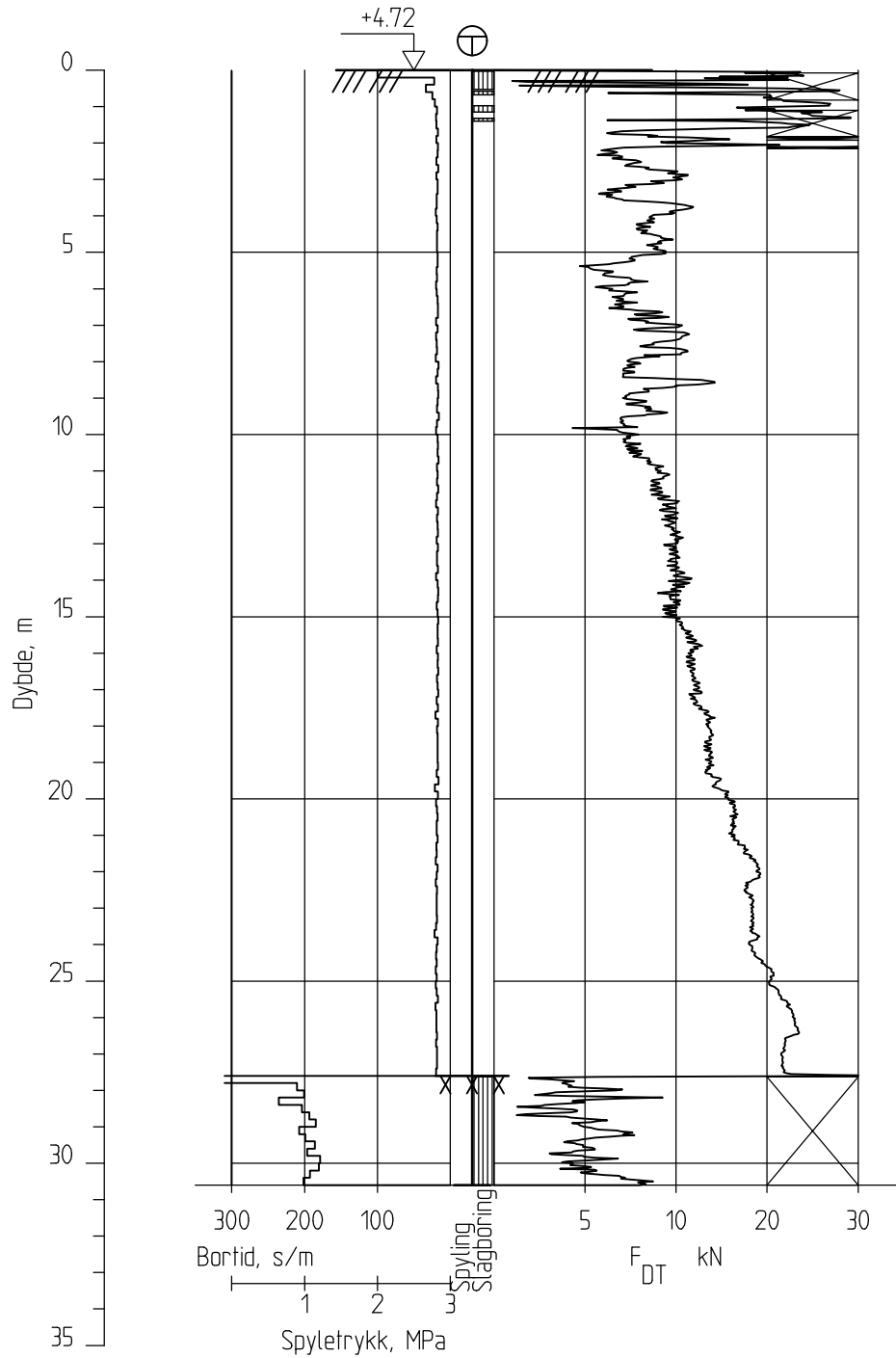
Borhull MU_8S

Posisjon: X 1210553.21 Y 101334.34

Dato boret :07.09.2005



MU_11S



Bærum kommune - sjøledning Sandvika

Rapport nr.
20140865-11

Totalsondering
M = 1 : 200

Dato.
12.11.2019

Figur nr.

Tegn.
CSO

Kontr.
MaR

Godkj.
CSO

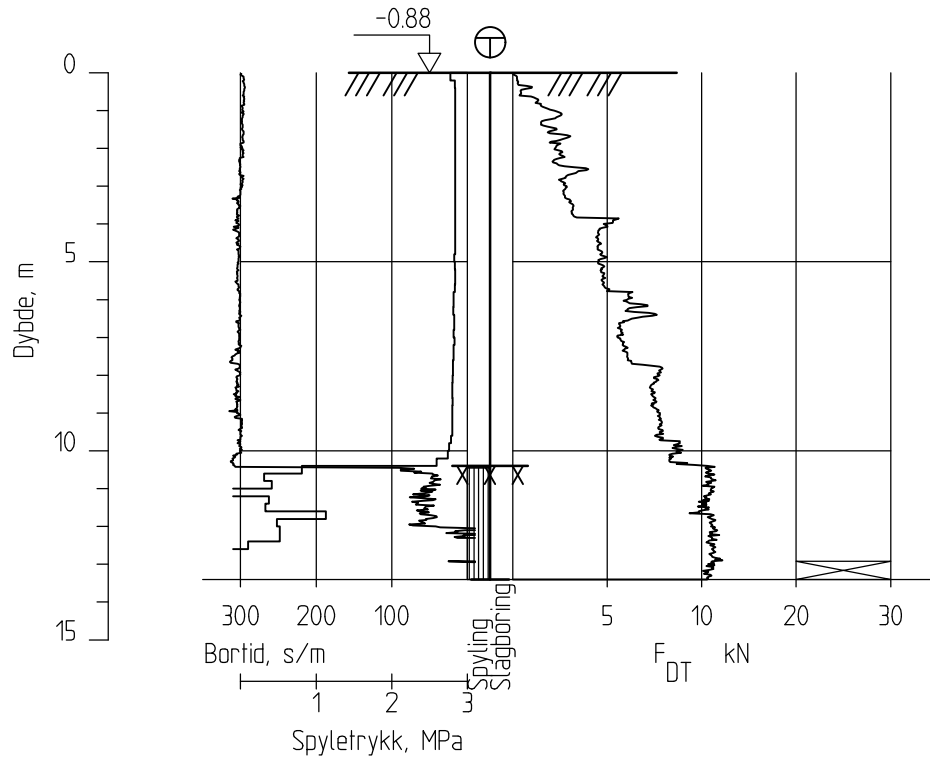
Borhull MU_11S

Posisjon: X 1210545.08 Y 101294.37

Dato boret :01.09.2005



MU_13S



Bærum kommune - sjøledning Sandvika

Rapport nr.
20140865-11

Totalsondering
M = 1 : 200

Dato.
12.11.2019

Figur nr.

Tegn.
CSO

Kontr.
MaR

Godkj.
CSO

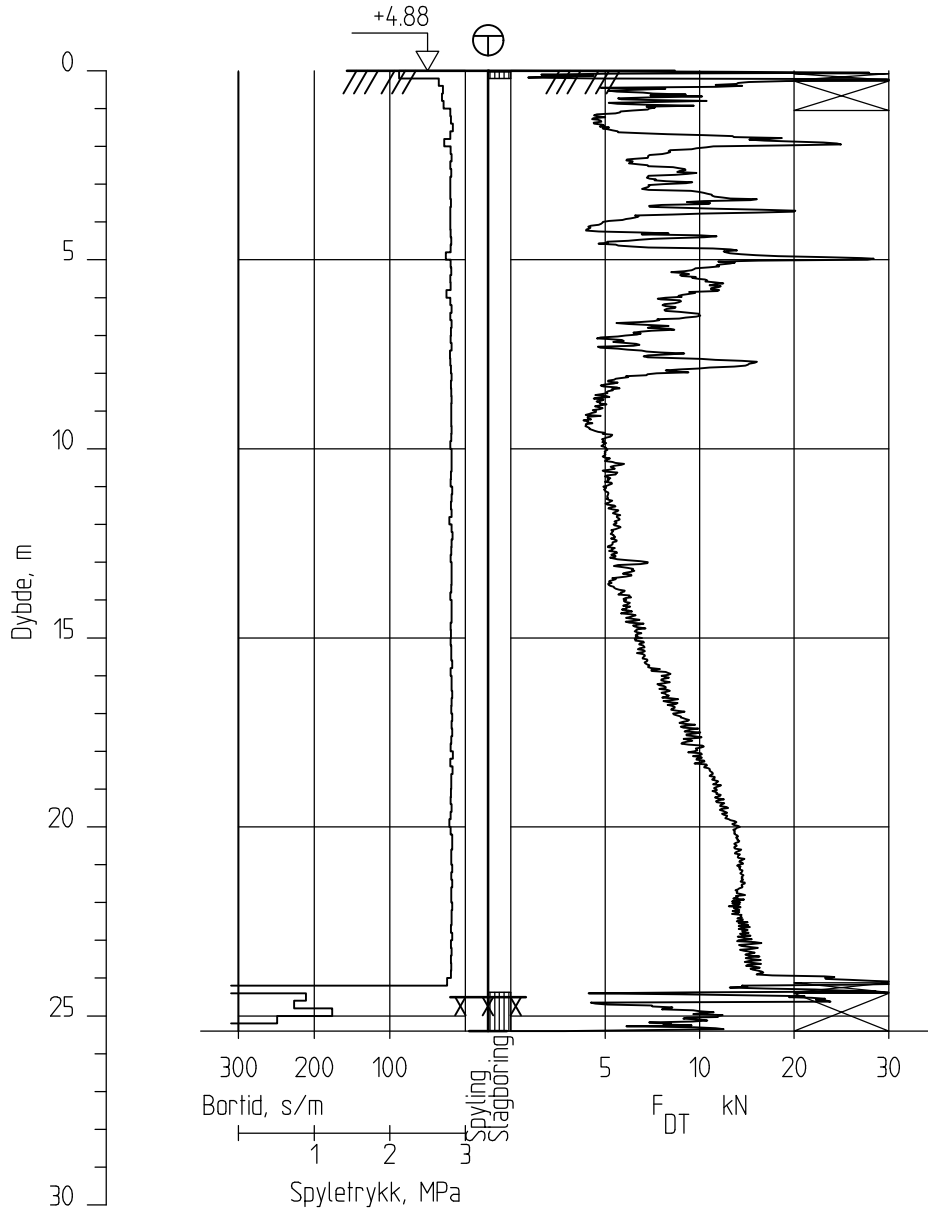
Borhull MU_13S

Posisjon: X 1210569.17 Y 101322.29

Dato boret :07.09.2005



MU_16S



Bærum kommune - sjøledning Sandvika

Rapport nr.
20140865-11

Totalsondering
M = 1 : 200

Dato.
12.11.2019

Figur nr.

Tegn.
CSO

Kontr.
MaR

Godkj.
CSO

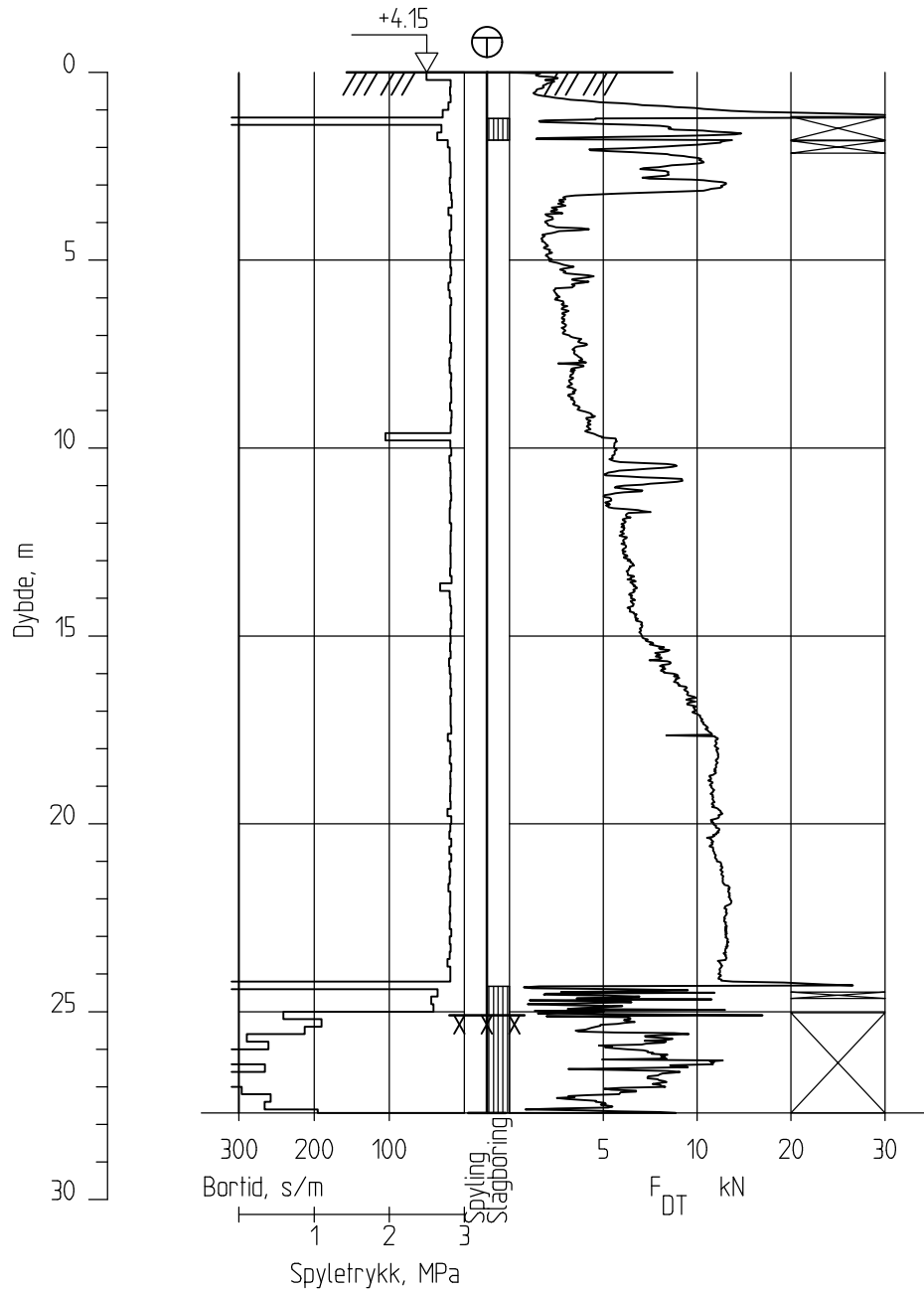
Borhull MU_16S

Posisjon: X 1210569.04 Y 101283.29

Dato boret :01.09.2005



MU_20S



Bærum kommune - sjøledning Sandvika

Rapport nr.
20140865-11

Totalsondering
M = 1 : 200

Dato.
12.11.2019

Figur nr.

Tegn.
CSO

Kontr.
MaR

Godkj.
CSO

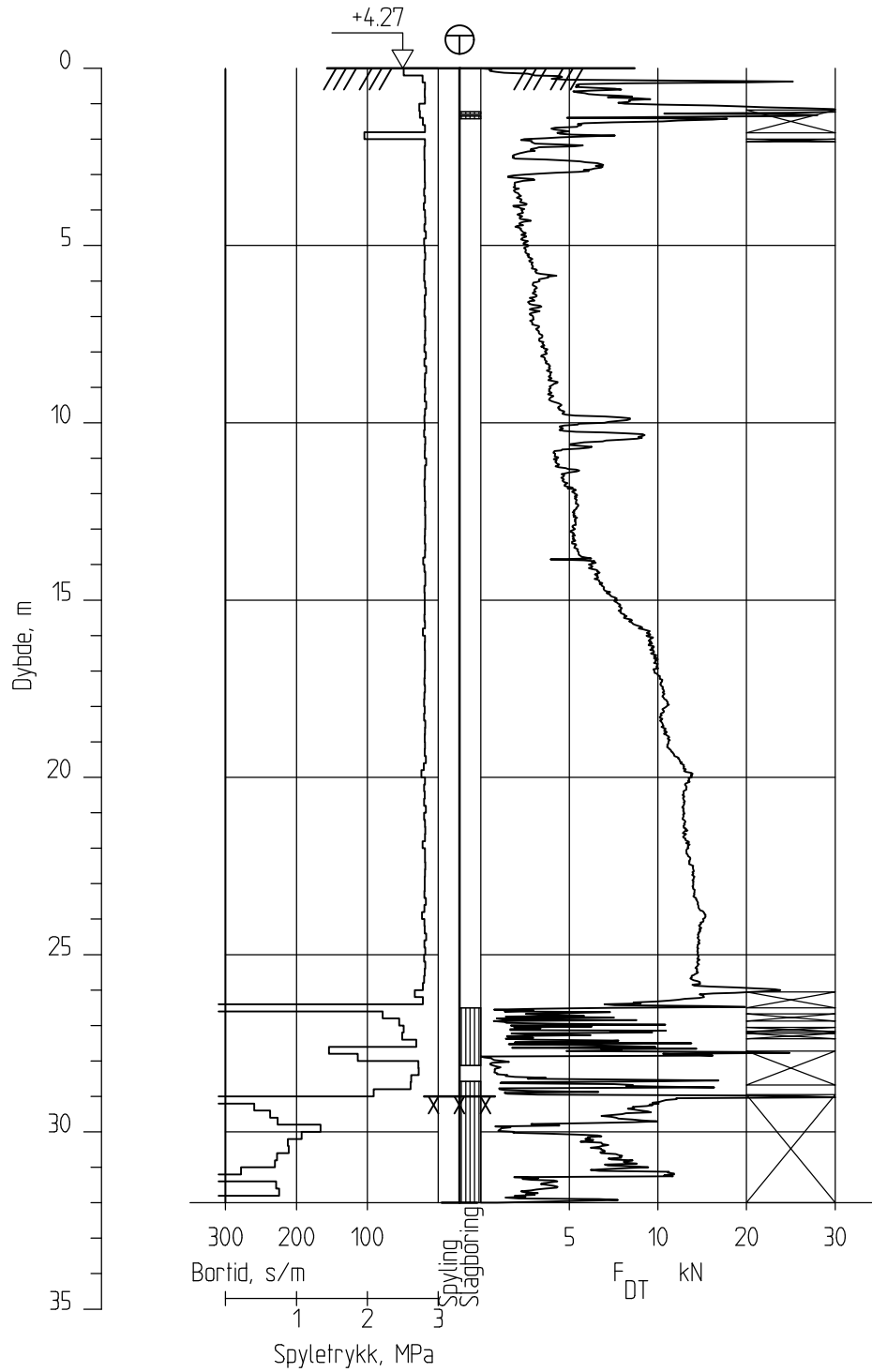
Borhull MU_20S

Posisjon: X 1210609.01 Y 101274.15

Dato boret :05.09.2005



MU_24S



Bærum kommune - sjøledning Sandvika

Rapport nr.
20140865-11

Totalsondering
M = 1 : 200

Dato.
12.11.2019

Figur nr.

Tegn.
CSO

Kontr.
MaR

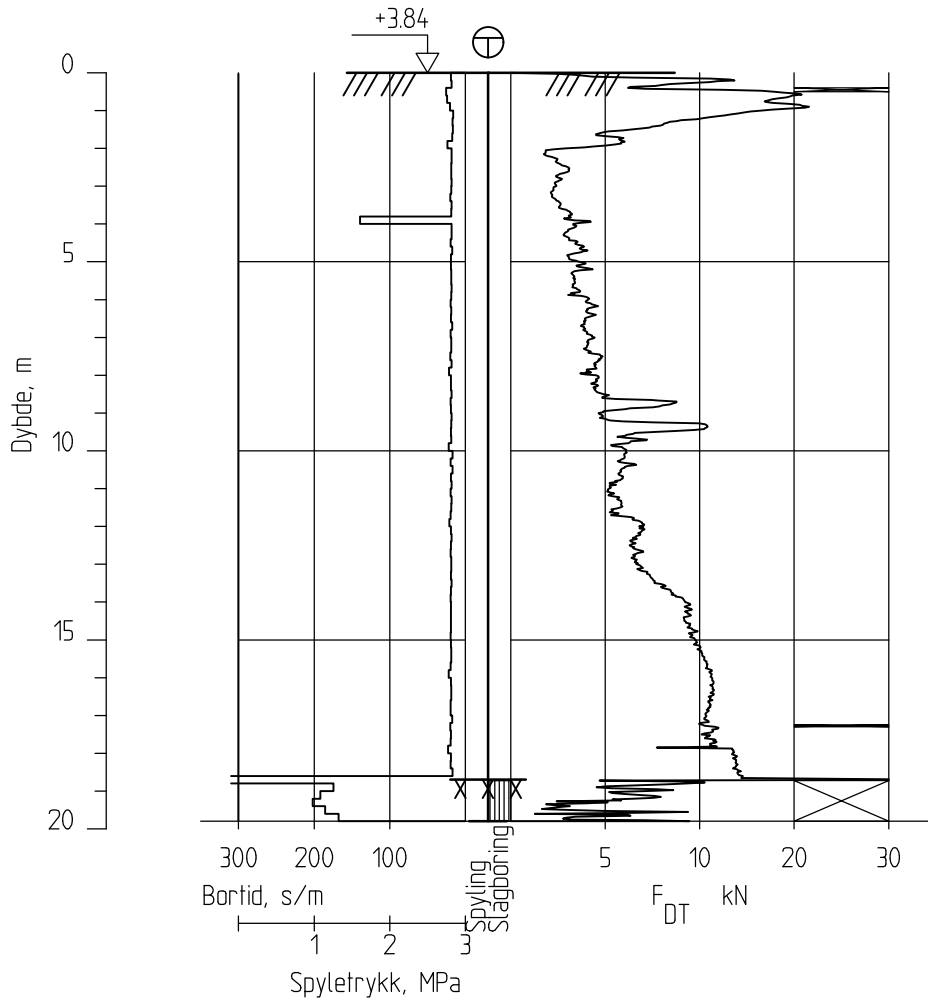
Godkj.
CSO

Borhull MU_24S
Posisjon: X 1210620.97 Y 101261.11

Dato boret :05.09.2005



MU_28S



Bærum kommune - sjøledning Sandvika

Rapport nr.
20140865-11

Totalsondering
M = 1 : 200

Dato.
12.11.2019

Figur nr.

Tegn.
CSO

Kontr.
MaR

Godkj.
CSO

Borhull MU_28S

Posisjon: X 1210636.92 Y 101247.06

Dato boret :05.09.2005

