


BÆRUM KOMMUNE UTBYGGINGSETATEN			DREIESONDERING
Sted <i>Gurby Brå Lummeholm</i>			
Pel.		Dato <i>4/6-86</i>	Sign. <i>Jue</i>
Hull <i>5.</i>		Terrengkote <i>150,20 m</i>	
Dybde m	Last kg	Ant. halve omdr.	Anmerkninger
0 <i>4.5x</i>			<i>skru og Fyllmasse</i> <i>Keller last</i> <i>i skru skru</i> <i>Kammer</i> <i>1/2 skru lages</i> <i>med</i>
10			
20			
30			

BÆRUM KOMMUNE
UTBYGGINGSETATEN

DREIESONDERING

Sted

Pel.

Hull

Dato

Sign.

Terrengkote

Dybde
m

Last
kg

Ant. halve
omdr.

Anmerkninger

0

3,2 x

10

20

30

*Skive
Kull fast
Star skive*

BÆRUM KOMMUNE
UTBYGGINGSETATEN

DREIESONDERING

Sted

Quariby kai Jærumvold

Pel.

Dato

7/6-87

Sign.

Hull

4.

Terrengkote

150.01/m

Dybde
m

Last
kg

Ant. halve
omdr.

Anmerkninger


0

2,9

10

20

30



skum og fjell-
masse
Skum skum
eller fjell?

BÆRUM KOMMUNE
UTBYGGINGSETATEN

DREIESONDERING

Sted

Pel.

Hull

Dato

Sign.

Terrengkote

Dybde

m

Last

kg

Ant. halve
omdr.

Anmerkninger


0

10

20

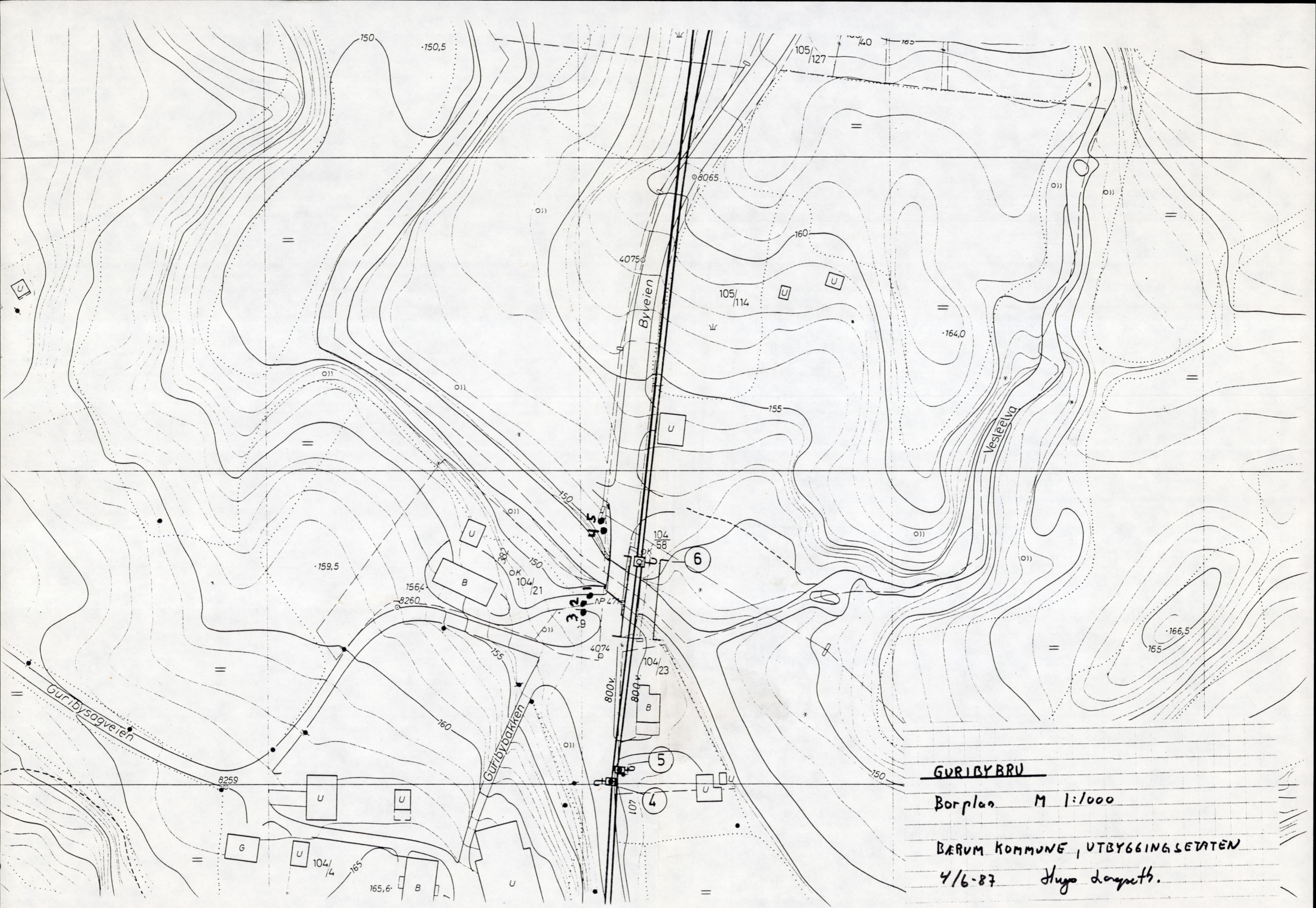
30

2,5 x



Fyllmasse av
Skum med
turr. kuler
fast for skum.

BÆRUM KOMMUNE UTBYGGINGSETATEN		DREIESONDERING	
Sted <i>Quirby Brøi Lummelager</i>			
Pel.		Dato <i>4/6-87</i>	Sign. <i>M</i>
Hull <i>2.</i>		Terrengkote <i>150.22 m</i>	
Dybde m	Last kg	Ant. halve omdr.	Anmerkninger
0 <i>25</i>	<i>x</i>		<i>Linn og skru Kuller fast Spør skru</i>
10			
20			
30			



GURIBYBRU

Borplan M 1:1000

BÆRUM KOMMUNE, UTBYGGINGSETATEN

4/6-87 Hugo Langseth.