








BÆRUM KOMMUNE Prosjekterings- og anleggskontoret			DREIESONDERING
Sted Vei 1107 Adkomstvei fra Sykehusveien			
Pel. Prof. 155,5.		Dato 7.1.77	Sign. 
Hull 10m. Venstre.		Terrengkote	
Dybde m	Last kg	Ant. halve omdr.	Anmerkninger
0—			Jumpet. Antatt fjell.
0,5			
1,0	x		
—			
—			
—			
10			
—			
—			
20			
—			
—			
30			

BÆRUM KOMMUNE Prosjekterings- og anleggskontoret			DREIESONDERING
Sted Wei 1103. Adkomstvei fra Sykehusveien			
Pel. Prof. 70		Dato 7.1.77	Sign. 
Hull C.L.		Terrengkote 80,58	
Dybde m	Last kg	Ant. halve omdr.	Anmerkninger
0 0,5 1,1	x		Jumpet. Stein og grus. Kommer ikke lenger ned. Antatt fjell.
10			
20			
30			


BÆRUM KOMMUNE Prosjekterings- og anleggskontoret			DREIESONDERING
Sted Vei 1103 Adkomstvei fra Sykehusveien			
Pel. Prof. 50		Dato 7.1.77	Sign. 
Hull C.L.		Terrengkote 79,92	
Dybde m	Last kg	Ant. halve omdr.	Anmerkninger
0			Jumpet. Stein og grus. Antatt fjell.
0,5			
1,9	x		
10			
20			
30			

BÆRUM KOMMUNE Prosjekterings- og anleggskontoret			DREIESONDERING
Sted Vei 1103. Adkomstvei fra Sykehusveien.			
Pel. Profil 21,8		Dato 6.1.77	Sign. 
Hull 6m. Venstre.		Terrengkote 81.70	
Dybde m	Last kg	Ant. halve omdr.	Anmerkninger
0 1,3	x		Stein og skalfjell. Antatt fjell.
10			
20			
30			

BÆRUM KOMMUNE Prosjekterings- og anleggskontoret			DREIESONDERING
Sted <i>Emil Stangsvei forlengelse.</i>			
Pel.		Dato <i>3/10.75</i>	Sign <i>R.W</i>
Hull <i>240 7,5 m Høyre.</i>		Terrengkote	
Dybde m	Last kg	Ant. halve omdr.	Anmerkninger
0 <i>0,7</i>	<i>*</i>		<i>Ant. fjell.</i>
10			
20			
30			


BÆRUM KOMMUNE		DREIESONDERING	
Prosjekterings- og anleggskontoret			
Sted <i>Evil Stangsvei forlengelse.</i>			
Pel.		Dato <i>29/10-75</i>	Sign. <i>R.W</i>
Hull <i>250 L</i>		Terrengkote	
Dybde m	Last kg	Ant. halve omdr.	Anmerkninger
0 <i>1.1</i>	<i>x</i>		<i>Stein. Skal fjell. Kommer ikke ned.</i>
10			
20			
30			


BÆRUM KOMMUNE Prosjekterings- og anleggskontoret			DREIESONDERING
Sted <i>Emil Stangsvei forlengelse.</i>			
Pel.		Dato <i>3/10-75</i>	Sign <i>R.W</i>
Hull <i>250 7,5m høyre.</i>		Terrengkote	
Dybde m	Last kg	Ant. halve omdr.	Anmerkninger
0,5 2,0	x		<i>Jumpet. Loire. Skal fjell kiler fast spissen.</i>
10			
20			
30			


BÆRUM KOMMUNE Prosjekterings- og anleggskontoret			DREIESONDERING
Sted <i>Emil Stangsvai forlengelse</i>			
Pel.		Dato <i>30/10.75</i>	Sign. <i>R.W</i>
Hull <i>260</i> ϕ		Terrengkote	
Dybde m	Last kg	Ant. halve omdr.	Anmerkninger
<i>0.5</i> <i>1.9</i> \times			<i>Jumet. Stein. skaldjell. Kiler fast spissen</i>
10			
20			
30			


BÆRUM KOMMUNE Prosjekterings- og anleggskontoret			DREIESONDERING
Sted <i>Emil Steungsvei fortøringelse.</i>			
Pel.		Dato <i>30/10-75</i>	Sign. <i>R.W</i>
Hull <i>260 4.5m Venstre</i>		Terrengkote	
Dybde m	Last kg	Ant. halve omdr.	Anmerkninger
0 <i>1.4</i>	<i>x</i>		<i>Stein. Skalfjell Kiler fast spissen.</i>
10			
20			
30			

BÆRUM KOMMUNE Prosjekterings- og anleggskontoret			DREIESONDERING		
Sted <i>Emil Stangsvai forlengelse</i>					
Pel.			Dato <i>30.10.75</i>		Sign. <i>R.W.</i>
Hull <i>260 4,5 m Høyre</i>			Terrengekote		
Dybde m	Last kg	Ant. halve omdr.	Anmerkninger		
<i>0,6</i> 			<i>Stavn. Skal fiell Kommer ikke ned.</i>		
10					
20					
30					


BÆRUM KOMMUNE Prosjekterings- og anleggskontoret			DREIESONDERING
Sted <i>Emil Stangsvei Parkering</i>			
Pel.		Dato <i>30/10.75</i>	Sign. <i>R.W</i>
Hull <i>270</i>		Terrengkote <i>4</i>	
Dybde m	Last kg	Ant. halve omdr.	Anmerkninger
0 <i>1.0</i> x			<i>Størn Skalfiell. Kiler fast spisset.</i>
10			
20			
30			


BÆRUM KOMMUNE Prosjekterings- og anleggskontoret			DREIESONDERING
Sted <i>Emil Stangsvei forlengelse.</i>			
Pel.		Dato <i>3/10-75</i>	Sign. <i>R.W.</i>
Hull <i>270 45m Høyde</i>		Terrengkote	
Dybde m	Last kg	Ant. halve omdr.	Anmerkninger
0 10 20 30	<i>x</i> 		<i>Sten Skalfjell Kiler fast spisse</i>


BÆRUM KOMMUNE Prosjekterings- og anleggskontoret			DREIESONDERING
Sted <i>Emil Stangsvai forlengelse</i>			
Pel.		Dato <i>3/10.75</i>	Sign. <i>R.W</i>
Hull <i>270 M. smthøye</i>		Terrengkote	
Dybde m	Last kg	Ant. halve omdr.	Anmerkninger
0 <i>0.5</i> *			<i>Skalfjell Kommer ikke ned.</i>
10			
20			
30			


BÆRUM KOMMUNE Prosjekterings- og anleggskontoret			DREIESONDERING
Sted <i>Emil Stangsvei forlengelse</i>			
Pel.		Dato <i>7.11.75</i>	Sign. <i>R W</i>
Hull <i>280</i> \pm		Terrengkote	
Dybde m	Last kg	Ant. halve omdr.	Anmerkninger
0 <i>1.9</i> \times			<i>Viler fast spissen. Leire og stein. Kommer ikke lenger ned. Skal fiell.</i>
10			
20			
30			


BÆRUM KOMMUNE			DREIESONDERING
Prosjekterings- og anleggskontoret			
Sted <i>Emil Stangsvei forlengelse</i>			
Pel.		Dato <i>30.10.75</i>	Sign. <i>R.W.</i>
Hull <i>280 4.5m Verste</i>		Terrengkote	
Dybde m	Last kg	Ant. halve omdr.	Anmerkninger
0	<i>2.1</i>	<i>x</i>	<i>Leire Stein Aut. fjell</i>
10			
20			
30			


BÆRUM KOMMUNE			DREIESONDERING
Prosjekterings- og anleggskontoret			
Sted <i>Emil Stangsvei forlengelse</i>			
Pel.		Dato <i>3/11.75</i>	Sign. <i>R.W</i>
Hull <i>280 45m Høyde.</i>		Terrengkote	
Dybde m	Last kg	Ant. halve omdr.	Anmerkninger
0 <i>1.7</i> +			<i>Stair Leire. Kiler fast spiss Kommer ikke lengre ned. Skjel fjell.</i>
10			
20			
30			


BÆRUM KOMMUNE Prosjekterings- og anleggskontoret			DREIESONDERING		
Sted <i>Emil Stangsvai fortøyelse.</i>					
Pel.			Dato <i>3/11.75</i>		Sign. <i>R.W.</i>
Hull <i>290</i> <i>€</i>			Terrengkote		
Dybde m	Last kg	Ant. halve omdr.	Anmerkninger		
0 <i>1.0</i>			<i>Aut. fjell.</i>		
10					
20					
30					


BÆRUM KOMMUNE Prosjekterings- og anleggskontoret			DREIESONDERING
Sted <i>Emil Stangsvei forfengelse.</i>			
Pel.		Dato <i>30/10-75</i>	Sign <i>R.W</i>
Hull <i>290 4,5m Venstre</i>		Terrengkote	
Dybde m	Last kg	Ant. halve omdr.	Anmerkninger
0 <i>0.9</i>	<i>x</i>		<i>Stein Skal E, ell. Kommer ikke lenger ned. Viter fast spissen.</i>
10			
20			
30			


BÆRUM KOMMUNE Prosjekterings- og anleggskontoret			DREIESONDERING
Sted <i>Emil Stangsvai baidengelse</i>			
Pel.		Dato <i>3/11. 75</i>	Sign. <i>R. W.</i>
Hull <i>290 4.5 m høyde</i>		Terrengkote	
Dybde m	Last kg	Ant. halve omdr.	Anmerkninger
0 <i>1.1</i>	<i>x</i>		<i>Aut. fell.</i>
10			
20			
30			


BÆRUM KOMMUNE Prosjekterings- og anleggskontoret			DREIESONDERING		
Sted <i>Emil Stangsvei Fordeingelva.</i>					
Pel.			Dato <i>3/11-75</i>		Sign. <i>R.W.</i>
Hull <i>300</i> <i>⊥</i>			Terrengkote		
Dybde m	Last kg	Ant. halve omdr.	Anmerkninger		
<i>0.8</i> 			<i>Avt. fjell</i>		


BÆRUM KOMMUNE Prosjekterings- og anleggskontoret			DREIESONDERING	
Sted <i>Emil Gangsvei forlengelse.</i>				
Pel.			Date <i>30.10.75</i>	Sign <i>R.W</i>
Hull <i>300 4,5m Veivstra.</i>			Terrengkote	
Dybde m	Last kg	Ant. halve omdr.	Anmerkninger	
0 <i>0,4</i> * 			<i>Skal fjell kommer ikke ned.</i>	
10				
20				
30				


BÆRUM KOMMUNE Prosjekterings- og anleggskontoret			DREIESONDERING
Sted <i>Emil Stangsvei Farkengås</i>			
Pel.		Dato <i>3/11.75</i>	Sign. <i>R. W.</i>
Hull <i>300 4.5m høyre</i>		Terrengkote	
Dybde m	Last kg	Ant. halve omdr.	Anmerkninger
0 <i>0.7</i>			<i>Aut. fell</i>
10			
20			
30			


BÆRUM KOMMUNE Prosjekterings- og anleggskontoret			DREIESONDERING
Sted <i>Emil Stangsvan forlengelse.</i>			
Pel.		Dato <i>7/11.75</i>	Sign <i>R.W</i>
Hull <i>310</i> <i>4</i>		Terrengkote	
Dybde m	Last kg	Ant. halve omdr.	Anmerkninger
0 <i>0,7</i> <i>x</i>			<i>Autatt. fjell</i>
10			
20			
30			


BÆRUM KOMMUNE Prosjekterings- og anleggskontoret			DREIESONDERING
Sted <i>Emil Stangsvet forlengelse</i>			
Pel.		Dato <i>30.10.75</i>	Sign <i>R.W.</i>
Hull <i>310 4.5m Veustre</i>		Terrengkote	
Dybde m	Last kg	Ant. halve omdr.	Anmerkninger
0			<i>Stor stein og skatfjell i dagen.</i>
10			
20			
30			


BÆRUM KOMMUNE Prosjekterings- og anleggskontoret			DREIESONDERING
Sted <i>Emil Stangs vei forlengelse</i>			
Pel.		Dato <i>3/11.75</i>	Sign. <i>R.W.</i>
Hull <i>31045m Høyre.</i>		Terrengkote	
Dybde m	Last kg	Ant. halve omdr.	Anmerkninger
0 <i>0.8</i> ×			<i>Aut. fjell.</i>
10			
20			
30			


BÆRUM KOMMUNE Prosjekterings- og anleggskontoret			DREIESONDERING
Sted <i>Emil Stangsvær forlengelse.</i>			
Pel.		Dato <i>3/11.75</i>	Sign. <i>R.W.</i>
Hull <i>320</i> Φ		Terrengkote	
Dybde m	Last kg	Ant. halve omdr.	Anmerkninger
0 <i>0.8</i> x			<i>Skal fiell. Kiler fast. spissen.</i>
10			
20			
30			


BÆRUM KOMMUNE Prosjekterings- og anleggskontoret			DREIESONDERING
Sted <i>Emil Stangsvær forlengelse.</i>			
Pel.		Dato <i>3/11-75</i>	Sign <i>R.W.</i>
Hull <i>320 4.5 Væstre.</i>		Terrengkote	
Dybde m	Last kg	Ant. halve omdr.	Anmerkninger
0 <u>2,1</u> x			<i>Stein Leite. Aut. fjell.</i>
10			
20			
30			


BÆRUM KOMMUNE Prosjekterings- og anleggskontoret			DREIESONDERING
Sted <i>Emil Steggsvei Børkeengelse.</i>			
Pel.		Dato <i>3/11.75</i>	Sign. <i>R.W.</i>
Hull <i>320 4,5m høyde.</i>		Terrengkote	
Dybde m	Last kg	Ant. halve omdr.	Anmerkninger
0 <i>0,6</i>	<i>x</i>		<i>Stor stein eller fjell. Kommer ikke ned.</i>
10			
20			
30			

BÆRUM KOMMUNE Prosjekterings- og anleggskontoret			DREIESONDERING
Sted <i>Emil Stangvei fortengelse</i>			
Pel.		Dato <i>4.11.75</i>	Sign <i>R.W.</i>
Hull <i>330</i> <i>4</i>		Terrengkote	
Dybde m	Last kg	Ant. halve omdr.	Anmerkninger
0	<i>0.9</i> <i>+</i>		<i>Stor stein eller fjell. Kommer ikke ned.</i>
10			
20			
30			


BÆRUM KOMMUNE			DREIESONDERING
Prosjekterings- og anleggskontoret			
Sted <i>Emil Stangsvik Fortengdse.</i>			
Pel.		Dato <i>4.11.75</i>	Sign <i>R.W.</i>
Hull <i>3304.5 m baste</i>		Terrengkote	
Dybde m	Last kg	Ant. halve omdr.	Anmerkninger
0 <i>1.3</i> +			<i>Skru Loire Ant. E, 11</i>
10			
20			
30			


BÆRUM KOMMUNE Prosjekterings- og anleggskontoret			DREIESONDERING
Sted <i>Emil Stangvei fortengelse</i>			
Pel.		Date <i>4/11.75</i>	Sign. <i>R.W.</i>
Hull <i>330 4.5 m</i>		Terrengkote	
Dybde m	Last kg	Ant. halve omdr.	Anmerkninger
0 <i>1.7</i>			<i>Stein Grus Aut. fjell.</i>
10			
20			
30			

BÆRUM KOMMUNE Prosjekterings- og anleggskontoret			DREIESONDERING
Sted <i>Emil Stangsvei Forkeugelse</i>			
Pel.		Dato <i>4/11.75</i>	Sign. <i>R. W</i>
Hull <i>340 E</i>		Terrengkote	
Dybde m	Last kg	Ant. halve omdr.	Anmerkninger
0 <i>1.3 x</i>			<i>Stor Leire Ant. fjell</i>
10			
20			
30			


BÆRUM KOMMUNE			DREIESONDERING
Prosjekterings- og anleggskontoret			
Sted <i>Emil Stangsvær forleugelse.</i>			
Pel.		Dato <i>4.11.75</i>	Sign. <i>R.W.</i>
Hull <i>340 4.5 m tøyre.</i>		Terrengkote	
Dybde m	Last kg	Ant. halve omdr.	Anmerkninger
0 <i>0,7</i>			<i>Stor stein kiler fast spissen. Kommer ikke ned.</i>
10			
20			
30			


BÆRUM KOMMUNE			DREIESONDERING
Prosjekterings- og anleggskontoret			
Sted <i>Børil Stangsvei Fortengelse.</i>			
Pel.		Dato <i>4/11.75</i>	Sign <i>R.W.</i>
Hull <i>350 4.5 m høyde.</i>		Terrengkote	
Dybde m	Last kg	Ant. halve omdr.	Anmerkninger
0 <i>0.8</i>	<i>x</i>		<i>Ans. fjell eller stor stein. Prøvd flere steder. Kommer ikke ned.</i>
10			
20			
30			


BÆRUM KOMMUNE Prosjekterings- og anleggskontoret			DREIESONDERING <i>M. Mictrelat & v.</i>
Sted <i>Emil Stangsvei Sjøtjass</i>			
Pel.		Dato <i>30.10.75</i>	Sign. <i>R.W.</i>
Hull <i>140 3,0 omkøyr.</i>		Terrengkote	
Dybde m	Last kg	Ant. halve omdr.	Anmerkninger
0			<i>Fjell idaggen.</i>
10			
20			
30			


BÆRUM KOMMUNE Prosjekterings- og anleggskontoret			DREIESONDERING <i>M. Michelaksu.</i>
Sted <i>Emil Gangsvei Stråplass</i>			
Pel.		Dato <i>30/10.75</i>	Sign. <i>R.W.</i>
Hull <i>150 2,0m Høyde.</i>		Terrengkote	
Dybde m	Last kg	Ant. halve omdr.	Anmerkninger
0			<i>Fjell i dagen.</i>
10			
20			
30			


BÆRUM KOMMUNE			DREIESONDERING
Prosjekterings- og anleggskontoret			<i>M. M. Skjeltveit</i>
Sted <i>Emil Stangsvei Snøplass.</i>			
Pel.		Dato <i>30/10.75</i>	Sign. <i>R. W.</i>
Hull <i>150 mm Høyve</i>		Terrengkote	
Dybde m	Last kg	Ant. halve omdr.	Anmerkninger
0 <i>0,4</i>	<i>x</i>		<i>Aut. Liell.</i>
10			
20			
30			


BÆRUM KOMMUNE			DREIESONDERING
Prosjekterings- og anleggskontoret			<i>M. Michælatsv.</i>
Sted <i>Emil Stangsv. Småplass</i>			
Pel.		Dato <i>30/10.75</i> Sign <i>R. W</i>	
Hull <i>150 15cm Høyre</i>		Terrengkote	
Dybde m	Last kg	Ant. halve omdr.	Anmerkninger
0 <i>0,6</i>	<i>x</i>		<i>Aut. fjell.</i>
10			
20			
30			


BÆRUM KOMMUNE			DREIESONDERING
Prosjekterings- og anleggskontoret			<i>M. Micheletsen</i>
Sted <i>Emil Stangsvei Snøplass</i>			
Pel.		Dato <i>30.75</i>	Sign. <i>R.W</i>
Hull <i>160 3,0m høyre.</i>		Terrengkote	
Dybde m	Last kg	Ant. halve omdr.	Anmerkninger
0 <i>0.8</i>	<i>+</i>		<i>Ant. fiell.</i>
10			
20			
30			


BÆRUM KOMMUNE Prosjekterings- og anleggskontoret			DREIESONDERING
Sted <i>Emil Stangsvei fortengelse.</i>			
Pel.		Dato <i>27/10.75</i>	Sign. <i>R.W.</i>
Hull <i>140 4.5 m Høyde.</i>		Terrengkote	
Dybde m	Last kg	Ant. halve omdr.	Anmerkninger
0 <i>1.0</i>			<i>Leire og stein. Aut. fjell.</i>
10			
20			
30			


BÆRUM KOMMUNE Prosjekterings- og anleggskontoret			DREIESONDERING
Sted <i>Emil Stangsvet forlengelse</i>			
Pel.		Dato <i>24/10-75</i>	Sign. <i>R. W.</i>
Hull <i>140 4.5m Venstre.</i>		Terrengkote	
Dybde m	Last kg	Ant. halve omdr.	Anmerkninger
0			<i>Fiell i dagen.</i>
10			
20			
30			


BÆRUM KOMMUNE Prosjekterings- og anleggskontoret			DREIESONDERING
Sted <i>Emil Stangsvei førhengelse.</i>			
Pel.		Dato <i>27/10-75</i>	Sign. <i>R.W.</i>
Hull <i>150 4.5m Høyre.</i>		Terrengkote	
Dybde m	Last kg	Ant. halve omdr.	Anmerkninger
0			<i>Fiell i dagen</i>
10			
20			
30			


BÆRUM KOMMUNE			DREIESONDERING
Prosjekterings- og anleggskontoret			
Sted <i>Emil Stangsvei forlengelse.</i>			
Pel.		Dato <i>27/10-75</i>	Sign. <i>R.W.</i>
Hull <i>150</i> <i>£</i>		Terrengkote	
Dybde m	Last kg	Ant. halve omdr.	Anmerkninger
0 <i>0.8</i>	<i>x</i>		<i>Antatt. 6,11.</i>
10			
20			
30			


BÆRUM KOMMUNE Prosjekterings- og anleggskontoret			DREIESONDERING
Sted <i>Emil Stangsvei fortengelse</i>			
Pel.		Dato <i>27/10.75</i>	Sign. <i>R.W</i>
Hull <i>160 4.5 m Høyde</i>		Terrengkote	
Dybde m	Last kg	Ant. halve omdr.	Anmerkninger
0			<i>Fjell i dagen.</i>
10			
20			
30			


BÆRUM KOMMUNE			DREIESONDERING
Prosjekterings- og anleggskontoret			
Sted <i>Emil Staungsvei Forlengelse.</i>			
Pel.		Dato <i>24/10-75</i>	Sign. <i>R.W.</i>
Hull <i>150 4,5m Venstre</i>		Terrengkote	
Dybde m	Last kg	Ant. halve omdr.	Anmerkninger
0 <i>0,8</i>	<i>x</i>		<i>Leire og stein. Ant. Bjell.</i>
10			
20			
30			


BÆRUM KOMMUNE Prosjekterings- og anleggskontoret			DREIESONDERING
Sted <i>Emil Stangsvei fortengelse</i>			
Pel.		Dato <i>24/10-75</i>	Sign. <i>R.W.</i>
Hull <i>160 4,5m Venstre</i>		Terrengkote	
Dybde m	Last kg	Ant. halve omdr.	Anmerkninger
0 <i>0,8</i> *			<i>Antatt Bjell.</i>
10			
20			
30			


BÆRUM KOMMUNE			DREIESONDERING
Prosjekterings- og anleggskontoret			
Sted <i>Emil Stangsvei fordeigelse.</i>			
Pel.		Dato <i>27/10. 75</i>	Sign. <i>R.W.</i>
Hull <i>160</i>		Terrengkote	
Dybde m	Last kg	Ant. halve omdr.	Anmerkninger
0	<i>1,2</i> x		<i>Ant. fjell.</i>
10			
20			
30			


BÆRUM KOMMUNE Prosjekterings- og anleggskontoret			DREIESONDERING
Sted <i>Emil Stangsvei forlengelse.</i>			
Pel.		Dato <i>28/10-75</i>	Sign. <i>R. W.</i>
Hull <i>170</i> <i>←</i>		Terrengkote	
Dybde m	Last kg	Ant. halve omdr.	Anmerkninger
0 <i>1.1</i>	<i>x</i>		<i>Ant. fjell.</i>
10			
20			
30			


BÆRUM KOMMUNE			DREIESONDERING
Prosjekterings- og anleggskontoret			
Sted <i>Emil Stangsvei forlengelse.</i>			
Pel.		Dato <i>28/10.75</i>	Sign. <i>R.W</i>
Hull <i>170 4.5m Venstre</i>		Terrengkote	
Dybde m	Last kg	Ant. halve omdr.	Anmerkninger
0 <i>1.0</i>	<i>x</i>		<i>Antatt fjell.</i>
10			
20			
30			

BÆRUM KOMMUNE Prosjekterings- og anleggskontoret			DREIESONDERING
Sted <i>Emil Stangsvei forlengelse.</i>			
Pel.		Dato <i>28/10-75</i>	Sign. <i>R. W.</i>
Hull <i>170 4,5m Høyde</i>		Terrengkote	
Dybde m	Last kg	Ant. halve omdr.	Anmerkninger
0 <i>0.5</i> <i>1.9</i>			<i>Jumpet Gammel fylling Antatt fjell.</i>
10			
20			
30			


BÆRUM KOMMUNE Prosjekterings- og anleggskontoret			DREIESONDERING
Sted <i>Emil Stangsvæi forlengelse</i>			
Pel.		Dato <i>3/10.75</i>	Sign. <i>R. W.</i>
Hull <i>170 7.5m Høyre.</i>		Terrengkote	
Dybde m	Last kg	Ant. halve omdr.	Anmerkninger
0 <i>1.4 x</i>			<i>Gamm med bylling Aut. fjell. Kommer ikke ned.</i>
10			
20			
30			

BÆRUM KOMMUNE Prosjekterings- og anleggskontoret			DREIESONDERING
Sted <i>Emil Stangsvoi for lengelse</i>			
Pel.		Dato <i>28/10.75</i>	Sign. <i>R. W.</i>
Hull <i>180</i> <i>Q</i>		Terrengkote	
Dybde m	Last kg	Ant. halve omdr.	Anmerkninger
0 <i>0.5</i> <i>1.5</i> <i>x</i>			<i>Jumpet. Ant. fell.</i>
10			
20			
30			


BÆRUM KOMMUNE Prosjekterings- og anleggskontoret			DREIESONDERING
Sted <i>Emil Stangsvei forkegelse.</i>			
Pel.		Dato <i>28/10.75</i>	Sign. <i>R.W.</i>
Hull <i>780 45mHøyde.</i>		Terrengkote	
Dybde m	Last kg	Ant. halve omdr.	Anmerkninger
0 <i>0,5</i> <i>15</i>			<i>Jumpet. Stein og leire Ant. fjell.</i>
10			
20			
30			


BÆRUM KOMMUNE			DREIESONDERING
Prosjekterings- og anleggskontoret			
Sted <i>Emil Steingrovei Forsteingelge.</i>			
Pel.		Dato <i>3/10.75</i>	Sign <i>R.W</i>
Hull <i>180 f. Sm Høyre</i>		Terrengkote	
Dybde m	Last kg	Ant. halve omdr.	Anmerkninger
0			<i>Stor stein og fiell i dagen.</i>
10			
20			
30			

BÆRUM KOMMUNE Prosjekterings- og anleggskontoret			DREIESONDERING		
Sted <i>Euril Stangsvai fortengelse.</i>					
Pel.			Dato <i>28/10 75</i>		Sign. <i>R.W.</i>
Hull <i>190 4.5m høyde.</i>			Terrengekote		
Dybde m	Last kg	Ant. halve omdr.	Anmerkninger		
0			<i>Fjell i dagen</i>		
10					
20					
30					



BÆRUM KOMMUNE Prosjekterings- og anleggskontoret			DREIESONDERING
Sted <i>Emil Stangsvei forkegelse.</i>			
Pel.		Dato <i>29/10-75</i>	Sign. <i>R.W</i>
Hull <i>200 4,5m/veistre</i>		Terrengkote	
Dybde m	Last kg	Ant. halve omdr.	Anmerkninger
0 <i>0,9</i>			<i>Kiler fast stengene i skal fjell.</i>
10			
20			
30			


BÆRUM KOMMUNE Prosjekterings- og anleggskontoret			DREIESONDERING
Sted <i>Emil Stangsvei forlengelse.</i>			
Pel.		Dato <i>28/10.75</i>	Sign. <i>R.W</i>
Hull <i>210 4,5m Vestre.</i>		Terrengkote	
Dybde m	Last kg	Ant. halve omdr.	Anmerkninger
0			<i>Fjell i dagen.</i>
5			
10			
15			
20			
25			
30			
30			
30			
30			


BÆRUM KOMMUNE Prosjekterings- og anleggskontoret			DREIESONDERING
Sted <i>Emil Stangsvei forlengelse.</i>			
Pel.		Dato <i>28/10.75</i>	Sign. <i>R.W.</i>
Hull <i>210 4.5m høyre.</i>		Terrengkote	
Dybde m	Last kg	Ant. halve omdr.	Anmerkninger
0 <i>0.8</i>			<i>Autott. fjell.</i>
10			
20			
30			


BÆRUM KOMMUNE Prosjekterings- og anleggskontoret			DREIESONDERING
Sted <i>Emil Stangsvei forlengelse</i>			
Pel.		Dato <i>28/10.75</i>	Sign. <i>R. W</i>
Hull <i>220 4,5m Venstre</i>		Terrengkote	
Dybde m	Last kg	Ant. halve omdr.	Anmerkninger
0 <i>0,4</i>			<i>Ant. fjell eller stor stein. Kommer ikke lenger ned.</i>
10			
20			
30			


BÆRUM KOMMUNE Prosjekterings- og anleggskontoret			DREIESONDERING
Sted <i>Emil Stangsvei forlengelse.</i>			
Pel.		Dato <i>29/10.75</i>	Sign. <i>R. W.</i>
Hull <i>220 4.5m Høyre.</i>		Terrengkote	
Dybde m	Last kg	Ant. halve omdr.	Anmerkninger
0 <i>0.5</i> <i>1.8</i>	<i>x</i>		<i>Jumpet Leire og stein. Antatt. fjell.</i>
10			
20			
30			

BÆRUM KOMMUNE Prosjekterings- og anleggskontoret			DREIESONDERING		
Sted <i>Emil Steungsvei fortengelse.</i>					
Pel.			Dato <i>3/10.75</i>		Sign. <i>R. W.</i>
Hull <i>220 4.5 m høyde.</i>			Terrengekote		
Dybde m	Last kg	Ant. halve omdr.	Anmerkninger		
<i>0.8 x</i> 			<i>Viter fast spissen. Skatgjøll.</i>		


BÆRUM KOMMUNE Prosjekterings- og anleggskontoret			DREIESONDERING
Sted <i>Emil Staupsvei forlengelse.</i>			
Pel.		Dato <i>29/10.75</i>	Sign. <i>R.W</i>
Hull <i>230 £</i>		Terrengkote	
Dybde m	Last kg	Ant. halve omdr.	Anmerkninger
0 <i>0.5</i> <i>1.2</i>	<i>x</i> 		<i>Jumpet. Leire og stein, Aut. fiell.</i>
10			
20			
30			

BÆRUM KOMMUNE			DREIESONDERING
Prosjekterings- og anleggskontoret			
Sted <i>Emil Stangsvei forlengelse.</i>			
Pel.		Dato <i>28/10-75</i>	Sign. <i>R. W</i>
Hull <i>230 4.5m Høyde</i>		Terrengkote	
Dybde m	Last kg	Ant. halve omdr.	Anmerkninger
0.0 1.2	x		<i>Jumpet. Leire og stein. Ant. fjell</i>
10			
20			
30			


BÆRUM KOMMUNE Prosjekterings- og anleggskontoret			DREIESONDERING
Sted <i>Emil Stangsvær fortegnelse</i>			
Pel.		Dato <i>3/10-75</i>	Sign <i>R. W.</i>
Hull <i>230 7,5m Höyrc</i>		Terrengkote	
Dybde m	Last kg	Ant. halve omdr.	Anmerkninger
0 <i>0.8</i>	<i>x</i>		<i>Ant. fjell.</i>
10			
20			
30			

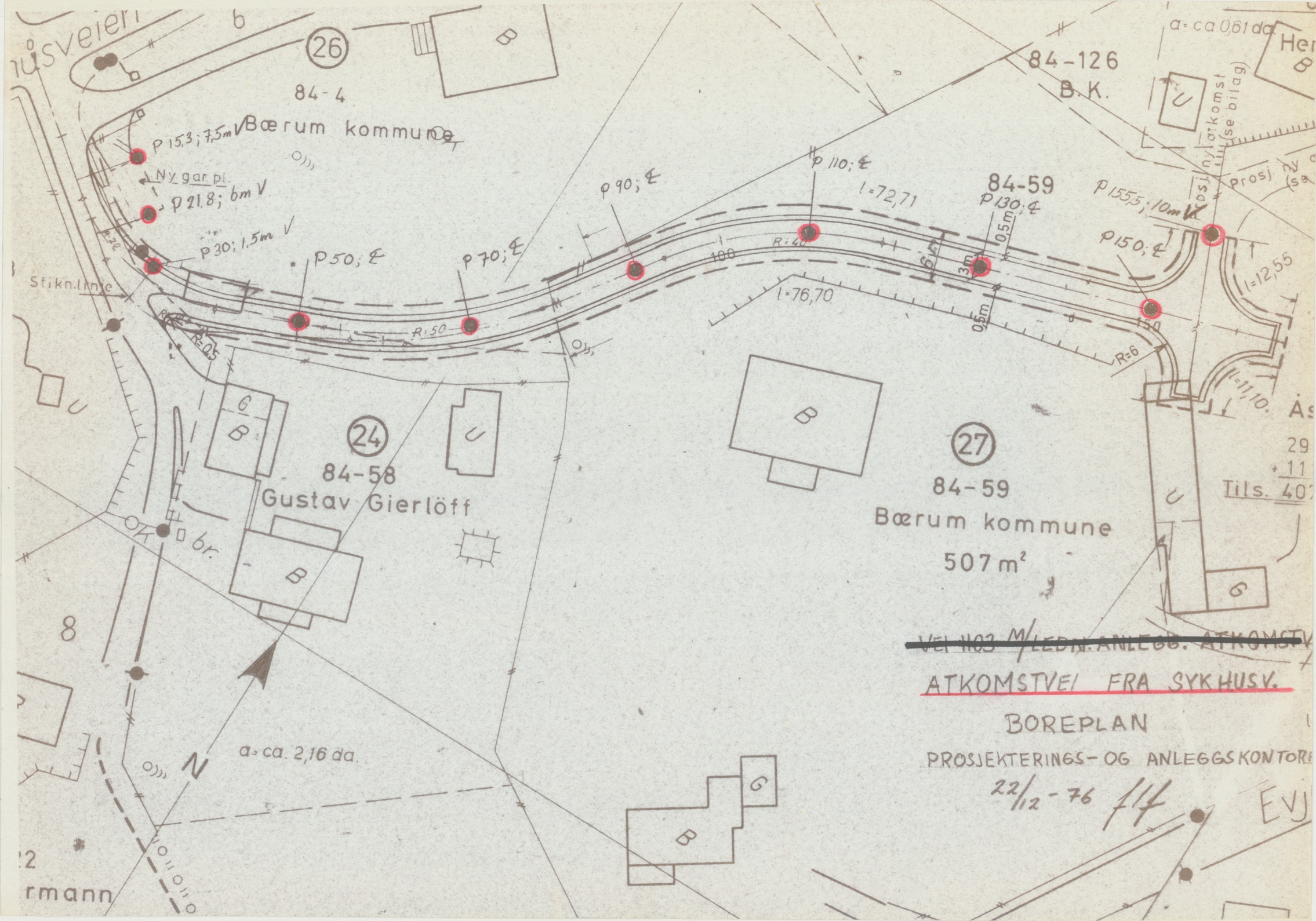
BÆRUM KOMMUNE Prosjekterings- og anleggskontoret			DREIESONDERING
Sted <i>Emil Staugsvær forkegelre.</i>			
Pel.		Dato <i>29/10-75</i>	Sign. <i>R.W.</i>
Hull <i>240. E</i>		Terrengkote	
Dybde m	Last kg	Ant. halve omdr.	Anmerkninger
0 <i>07</i>			<i>Stor stein eller fiell Kiler fast spissok</i>
10			
20			
30			

BÆRUM KOMMUNE Prosjekterings- og anleggskontoret			DREIESONDERING
Sted <i>Emil Stangsvæi forlengelse</i>			
Pel.		Dato <i>30/10-78</i>	Sign. <i>R.W</i>
Hull <i>240 4.5m Venstre</i>		Terrengkote	
Dybde m	Last kg	Ant. halve omdr.	Anmerkninger
0 <i>1.6</i>	<i>x</i>		<i>Aut. fjell</i>
10			
20			
30			

BÆRUM KOMMUNE Prosjekterings- og anleggskontoret			DREIESONDERING
Sted <i>Emil Stangsvei forlengelse</i>			
Pel.		Dato <i>29/10 75</i>	Sign. <i>R. W</i>
Hull <i>240 4,5 m høyde</i>		Terrengkote	
Dybde m	Last kg	Ant. halve omdr.	Anmerkninger
0 <i>0,5</i> <i>2,7</i>			<i>Junpet Leire og stein. Kiler fast spisser. Aut. fjell.</i>
10			
20			
30			

BÆRUM KOMMUNE		DREIESONDERING	
Prosjekterings- og anleggskontoret			
Sted Emil Stangs vei ^S forlengelse. Vei 1103.			
Pel. Profil 40. CL.		Dato 13.5.76	Sign. <i>EL</i>
Hull		Terrengkote +78,71.	
Dybde m	Last kg	Ant. halve omdr.	Anmerkninger
0—			
0,5			
2,1	x		Jumpet. Leire og stein. Antatt fjell. Kiler fast borspissen.
—			
—			
10			
—			
—			
20			
—			
—			
30			

BÆRUM KOMMUNE Prosjekterings- og anleggskontoret			DREIESONDERING
Sted Emil Stangs vei ^S forlengelse. Vei 1103			
Pet. Profil 30. CL.		Dato 13.5.76	Sign. 
Hull		Terrengkote +77.86	
Dybde E	Last kg	Ant. halve omdr.	Anmerkninger
0			
0,5			Jumpet.
3,0	x		Leire og stein.
3,5	100	25	Leire.
3,6	"	"	Leire og grus.
3,8	x		Grus.
			Antatt fjell.
10			
20			
30			



rusveieri

(26)

84-4

Bærum kommune

Ny gar pl.
p 21,8; 6m V

p 30; 1,5m V

p 50; E

p 70; E

p 90; E

p 110; E

84-59
p 130; E

p 155; 10m V

p 150; E

Stikn.linje

R=50

R=50

l=76,70

l=72,71

R=40

3m

0,5m

R=6

l=12,55

l=11,10

(24)

84-58

Gustav Gierløff

(27)

84-59

Bærum kommune

507 m²

Tils. 40

br.

8

N

a-ca. 2,16 da.

~~VEI 1103 M/LEDN. ANLEGG. ATKOMSTVEI~~

ATKOMSTVEI FRA SYKKHUSV.

BOREPLAN

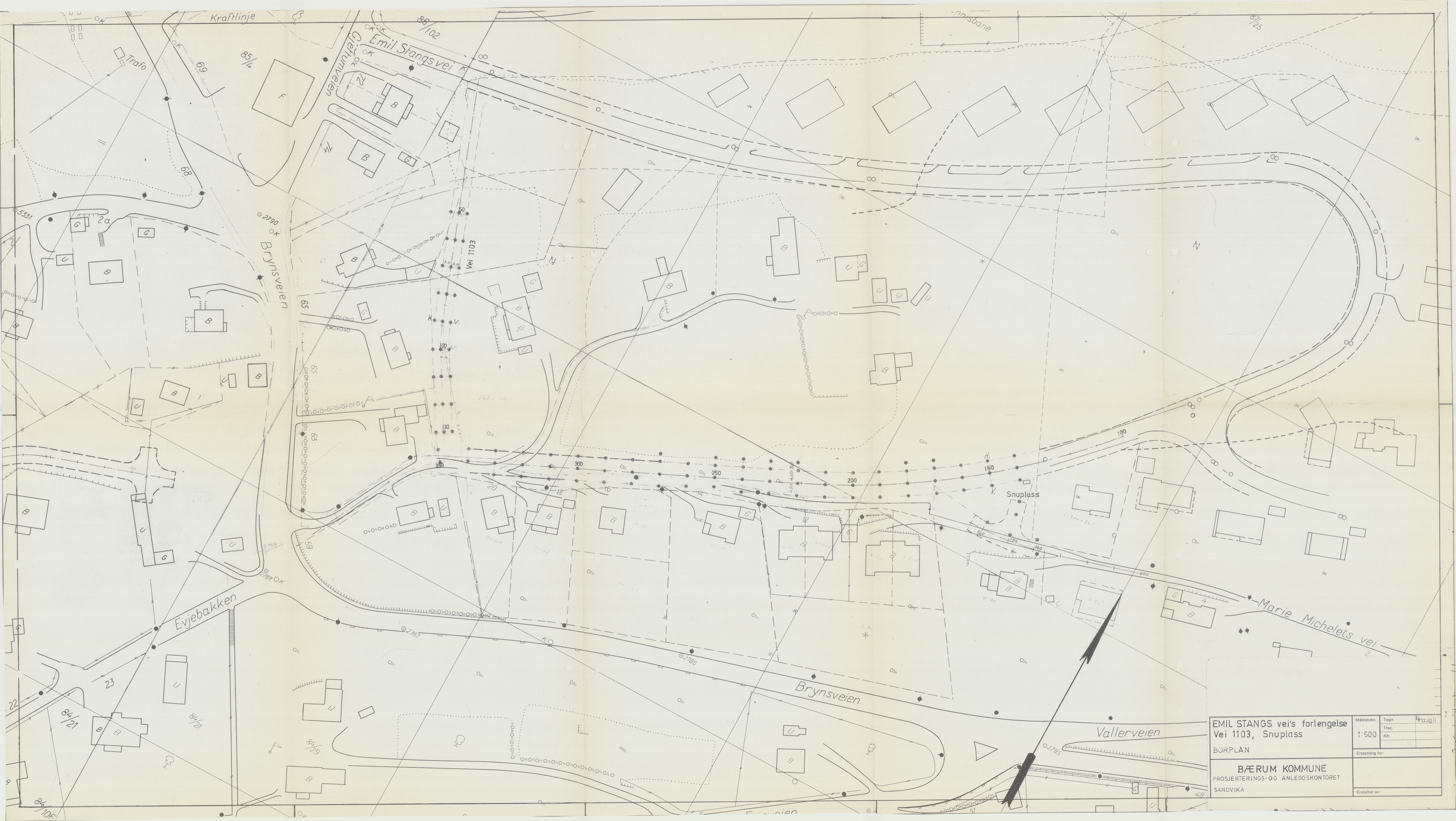
PROSJEKTERINGS- OG ANLEGGSKONTOR

22/12-76

f14

EVJ

rmann



EMIL STANGS vei's forlengelse		Målestokk	Tegn.	Haugli
Vei 1103, Snuplass		1:500	Trac.	
BØRPLAN		Erstatning for:	Kfr.	
BÆRUM KOMMUNE		Erstattet av:		
PROSJEKTERINGS- OG ANLEGGSKONTORET				
SANDVIKA				



EMIL STANGS vei's fortlengelse Vei 1103, Snuplass		Målestokk 1:500	Tegn. 4.11.76 Haugli
BORPLAN		Trac.	
BÆRUM KOMMUNE PROSJEKTERINGS- OG ANLEGGSKONTORET SANDVIKA		Kfr.	
Erstattet av:		Erstattet av:	



ANMERKNINGER:
 1. \bullet : Betegner nye bordepunkter, 10-40, vei 1103. 4. 5. 76, 55

EMIL STANGS vei's forlengelse Vei 1103, Snuplass		Målestokk 1:500	Tegn. 11.75 Haugli
BORPLAN		Trac.	Kfr.
BÆRUM KOMMUNE PROSJEKTERINGS- OG ANLEGGSKONTORET SANDVIKA		Erstatning for:	Erstattet av: