



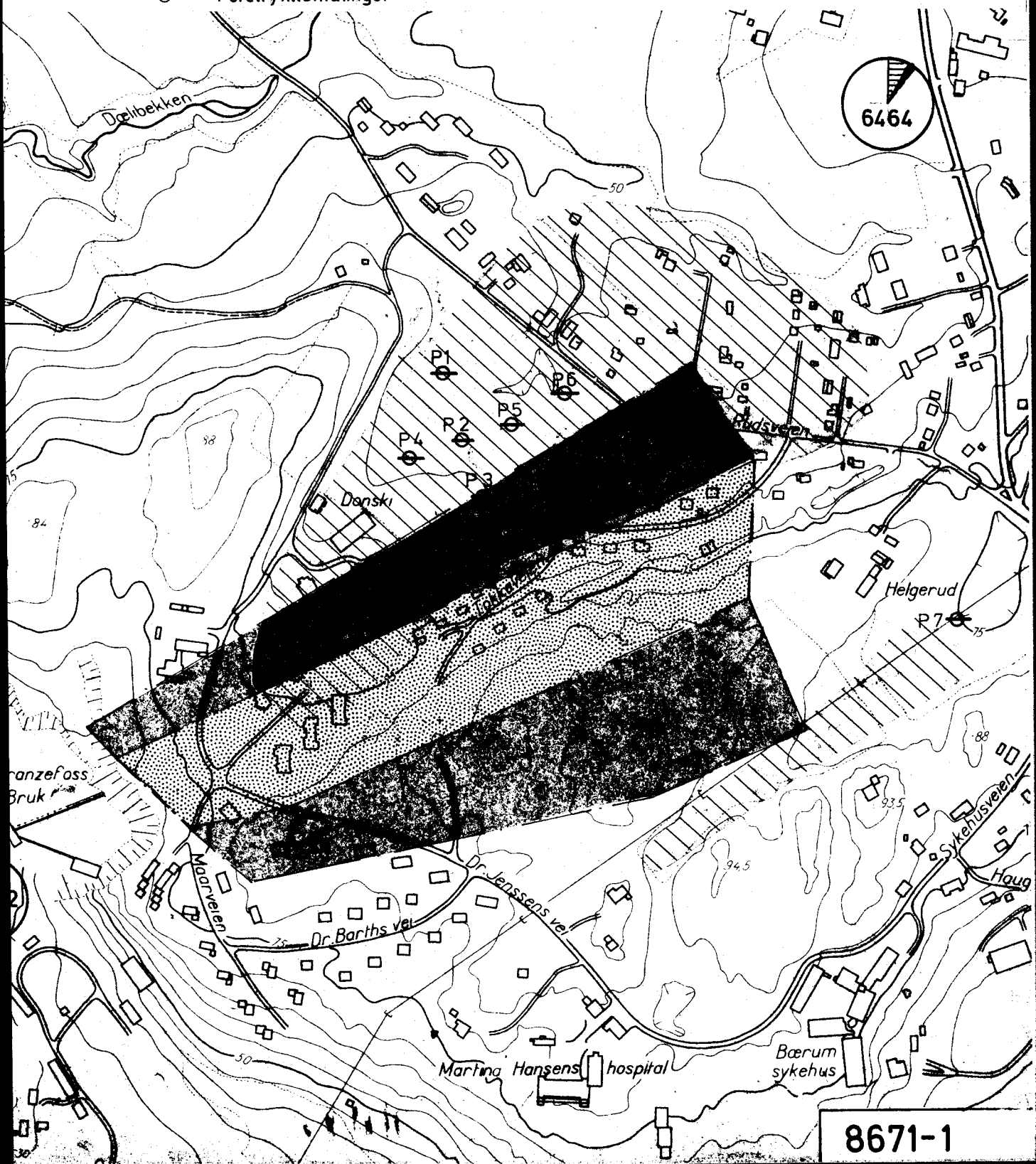


Bærum Kommune
Franzefoss Bruk A/s
Konsesjonsområde
Situasjonsplan

2/10-70

M = 1:5000

-  Antatt dype leiravsetninger
-  Nåv. konsesj. omr. for Franzefoss Bruk A/s
-  Utvidet konsesj. omr for Franzefoss Bruk A/s
-  Poretrykksmålinger



8671-1