




BÆRUM KOMMUNE Prosjekterings- og anleggskontoret			DREIESONDERING
Sted <i>Gerhards Havnheav.</i>			
Pel.		Dato <i>25/78</i>	Sign. <i>[Signature]</i>
Hull <i>1</i>		Terrengkote <i>+95.75</i> <i>[Signature]</i>	
Dybde m	Last kg	Ant. halve omdr.	Anmerkninger <i>26/78</i> <i>11-78</i> <i>[Signature]</i> <i>O.O.</i>
0 <i>1.3</i> X			<i>Skallfjell.</i> <i>Kun fast grunn</i>
10			
20			
30			


BÆRUM KOMMUNE			DREIESONDERING
Prosjekterings- og anleggskontoret			
Sted <i>Brookland Mønsterv.</i>			
Pel.		Dato <i>25/1-78</i>	Sign. <i>R.</i>
Hull <i>2</i>		Terrengkote <i>+85,75 5<sup>th</sup></i>	
Dybde m	Last kg	Ant. halve omdr.	Anmerkninger
0 <i>2,7</i>	<i>X</i>		<i>Lerreg skum.</i> <i>1/16 fjell</i>
10			
20			
30			

BÆRUM KOMMUNE Prosjekterings- og anleggskontoret			DREIESONDERING	
Sted <i>Gerhard Munthevee</i>				
Pel.			Dato <i>25/1-78</i>	Sign. <i>[Signature]</i>
Hull <i>3.</i>			Terrengkøte <i>+85,70</i> <i>EH</i>	
Dybde m	Last kg	Ant. halve omdr.	Anmerkninger <i>20/78</i> <i>[Signature]</i>	
0			<i>Leire og stein og Amortøtt bjele</i>	
5				
10				
15				
20				
25				
30				
35				
40				
45				

<b>BÆRUM KOMMUNE</b> Prosjekterings- og anleggskontoret			<b>DREIESONDERING</b>	
Sted <i>Berhard Munkkelev</i>				
Pel.			Dato <i>25/1-78</i>	Sign. <i>[Signature]</i>
Hull <i>H</i>			Terrenkote <i>+85.72 41</i>	
Dybde m	Last kg	Ant. halve omdr.	Anmerkninger <i>26/1-78 [Signature]</i>	
0 <i>2.7</i> x			<i>Lene og skum og Hornfalk Bjell</i>	
10				
20				
30				

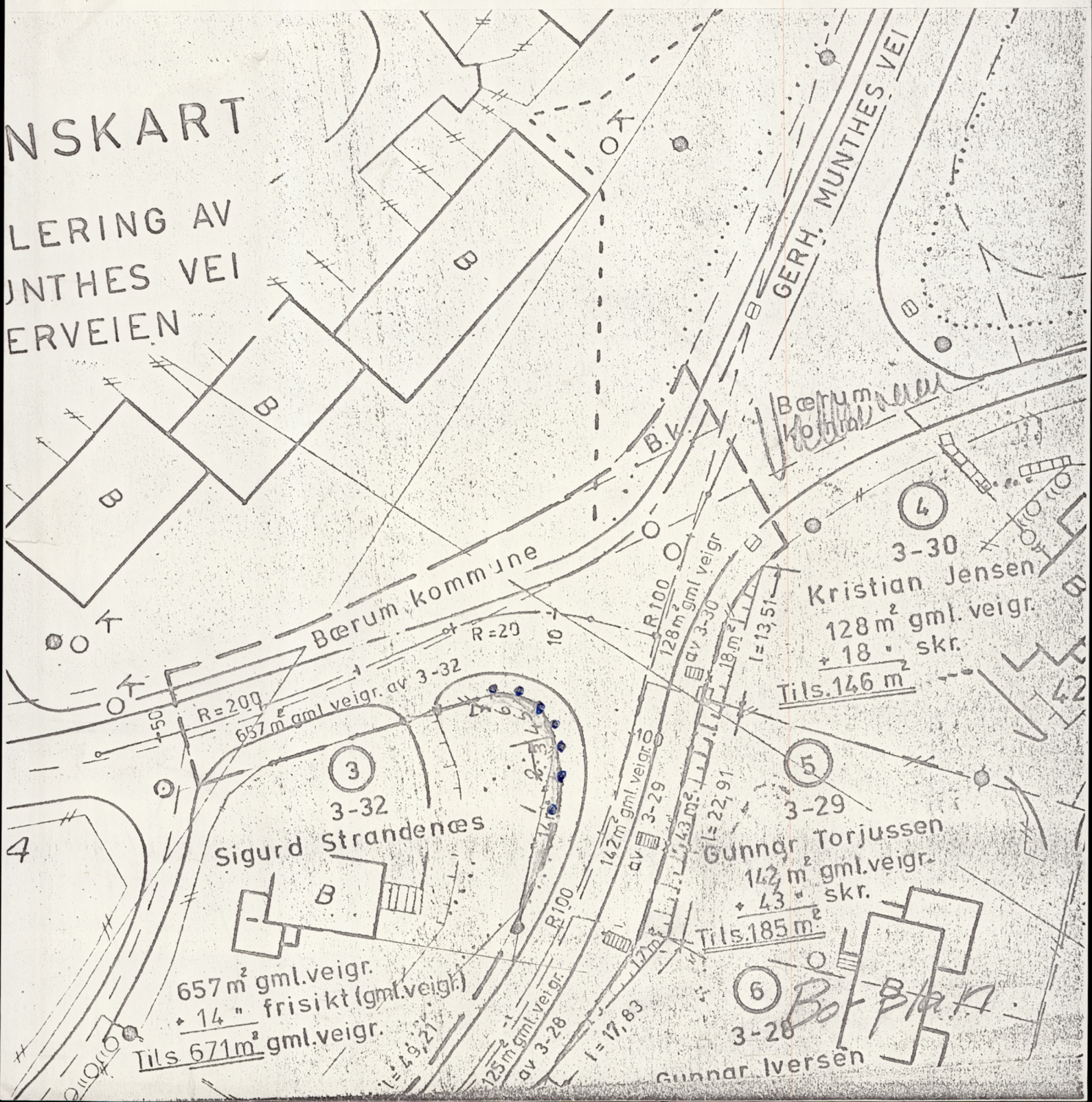
BÆRUM KOMMUNE Prosjekterings- og anleggskontoret			DREIESONDERING	
Sted <i>Oerkerød Munkhuset</i>				
Pel.		Dato <i>25/78</i>	Sign. <i>[Signature]</i>	
Hull <i>5</i>		Terrengkote <i>+ 85,64 m</i>		
Dybde m	Last kg	Ant. halve omdr.	Anmerkninger	
0 <i>2.3 x</i>			<i>Linn og Søren og Annabell Bjell</i>	
10				
20				
30				

BÆRUM KOMMUNE Prosjekterings- og anleggskontoret			DREIESONDERING
Sted <i>Overhord Mjølkhuset</i>			
Pel.		Dato <i>25/1-78</i>	Sign. <i>[Signature]</i>
Hull <i>6</i>		Terrengkote+ <i>85,71</i> <i>EM</i>	
Dybde m	Last kg	Ant. halve omdr.	Anmerkninger
0 <i>2,5 x</i>			<i>Leire og stein</i> <i>Keler først speiser</i> <i>Skall fjell</i>
10			
20			
30			

BÆRUM KOMMUNE Prosjekterings- og anleggskontoret			DREIESONDERING
Sted <i>Barkved Murephaset</i>			
Pel.		Dato <i>25/1-78</i>	Sign. <i>[Signature]</i>
Hull <i>F</i>		Terrengkote + <i>85.70</i> <i>41</i>	
Dybde m	Last kg	Ant. halve omdr.	Anmerkninger
0			<i>Leirs og skum. ikke fjall</i>
<i>3.0 x</i>			
10			
20			
30			

# NSKART

## LERING AV MUNTHES VEI ERVEIEN



Børum kommune

GERH. MUNTHES VEI

Børum kommune

3  
3-32  
Sigurd Strandenes

657 m<sup>2</sup> gml.veigr.  
+ 14 " frisikt (gml.veigr.)  
Tils. 671 m<sup>2</sup> gml.veigr.

4  
3-30  
Kristian Jensen  
128 m<sup>2</sup> gml.veigr.  
+ 18 " skr.  
Tils. 146 m<sup>2</sup>

5  
3-29  
Gunnar Torjussen  
142 m<sup>2</sup> gml.veigr.  
+ 43 " skr.  
Tils. 185 m<sup>2</sup>

6  
3-28  
Gunnar Iversen

R=200

R=20

B.K.

R 100

R 100

R 100

128 m<sup>2</sup> gml.veigr.  
av 3-30

142 m<sup>2</sup> gml.veigr.  
av 3-29

125 m<sup>2</sup> gml.veigr.  
av 3-28

+50

657 m gml.veigr. av 3-32

128 m<sup>2</sup> gml.veigr.  
av 3-30

142 m<sup>2</sup> gml.veigr.  
av 3-29

125 m<sup>2</sup> gml.veigr.  
av 3-28

R 100

l=13,51

l=22,91

l=17,83

Tils. 146 m<sup>2</sup>

Tils. 185 m<sup>2</sup>

Tils. 671 m<sup>2</sup> gml.veigr.

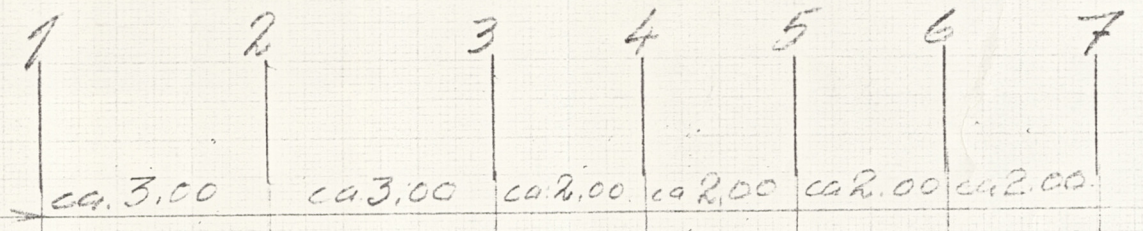
Bor-Stra



Lys stolpe

11.70

Hull



Profil vedr. mur  
Gerh. Muntkes vei

⊥ Ikke fjell

⊥ Anntatt fjell

H.M = 1:100

L.M = 1:100

26.1.78 E Haugli