


BÆRUM KOMMUNE			DREIESONDERING
Prosjekterings- og anleggskontoret			
Sted		Småroga Tornebu R.A.	
Pel.		Dato	30/3-84 Sign. <i>[Signature]</i>
Hull		55+ 5,5 m 2,0 H. Terrenghøide ca 12,30	
Dybde m	Last kg	Ant. halve omdr.	Anmerkninger
0			
1.5	X		Skur og Grus
2.0	/00	51	_____
2.5	"	21	linje
3.0	"	22	_____
3.5	"	20	_____
4.0	"	20	_____
4.5	"	22	_____
5.0	"	19	_____
5.5	"	20	_____
6.0	"	41	Grus og linje
6.2	X		Samlet fjell
20			
30			

3/4-84
[Signature]

BÆRUM KOMMUNE			DREIESONDERING	
Prosjekterings- og anleggskontoret				
Sted <i>Smøroya formidling</i>				
Pel.		Dato	Sign. <i>PE</i>	
Hull <i>54 + 10 m</i>		Terrengkote <i>59 + 12.60</i>		
Dybde m	Last kg	Ant. halve omdr.	<i>1.5 m Høyere</i> Anmerkninger	
0			<i>Spore av Græs</i>	
1.5	X			
2.0	100	79		
2.5	"	40		<i>Græs</i>
3.0	"	40		
3.5	"	43		<i>Græs</i>
4.0	"	45		
4.5	"	42		
5.0	"	35		
5.5	"	46		
6.0	"	59	<i>Græs og Grus</i>	
20			<i>og Grus tett</i>	
<i>Borometer</i>			<i>3/4-84</i>	
<i>= 18.20 m fjell</i>				
<i>3 kort</i>				
30				

BÆRUM KOMMUNE			DREIESONDERING
Prosjekterings- og anleggskontoret			
Sted <i>Smøroya Fomelø RA</i>			
Pel.		Dato <i>2/4 84</i>	Sign. <i>[Signature]</i>
Hull <i>55. + 1/m 3.5. v.</i>		Terrengkote <i>ca 12.50</i>	
Dybde m	Last kg	Ant. halve omdr.	Anmerkninger
0.5			<i>finner</i> <i>grus og stein</i> <i>ca 15 m</i> <i>og Amatatt</i> <i>Jell</i> <i>(Kier fast)</i>
1.0	100	40	
2.0	X		
10			<i>3/4-84</i> <i>[Signature]</i>
20			
30			

BÆRUM KOMMUNE Prosjekterings- og anleggskontoret			DREIESONDERING
Sted <i>Farmen R. A. de Sæker</i>			
Pel.		Dato <i>16/6-83</i>	Sign. <i>Ell</i>
Hull <i>107</i>		Terrengkote <i>ca 2,64</i>	
Dybde m	Last kg	Ant. halve omdr.	Anmerkninger
0			<i>Fylling stor</i> <i>Skur</i> <i>Konjurer</i> <i>10 ke mndt</i>
10			
20			
30			

BÆRUM KOMMUNE Prosjekterings- og anleggskontoret			DREIESONDERING	
Sted <i>Tornesbu Østbygd</i>				
Pel.			Dato <i>10/6-83</i>	Sign. <i>Fre</i>
Hull <i>108</i>			Terrenghøtte <i>ca 2,66</i>	
Dybde m	Last kg	Ant. halve omdr.	Anmerkninger	
0			<i>Fjell i bryene</i> <i>2.5 m iuster</i> <i>for E.</i>	
10			<i>Ca 1 m med</i> <i>med skum</i> <i>fylling på</i> <i>fjell</i>	
20				
30				

BÆRUM KOMMUNE Prosjekterings- og anleggskontoret		DREIESONDERING	
Sted <i>Torshov Rødt Lyngby</i>			
Pel.	Dato <i>1/8-83</i>	Sign. <i>[Signature]</i>	
Hull <i>109</i>	Terrengkode <i>29, 2, 68</i>		
Dybde m	Last kg	Ant. halve omdr.	Anmerkninger
0			<i>Sprøyfylling Kammer ikke med</i>
10			
20			
30			

BÆRUM KOMMUNE

Prosjekterings- og anleggskontoret

DREIESONDERING

Sted

Formidlet R.A. Rasmussen

Pel.

Dato

1/8-83

Sign.

Hull

110

Terrengkote

ca 2,67

Dybde

m

Last

kg

Ant. halve
omdr.

Anmerkninger

0

10

20


30

Spesiell fylling
Kommunen
Ikke med

BÆRUM KOMMUNE Prosjekterings- og anleggskontoret			DREIESONDERING		
Sted <i>Fineby RA Lysaker</i>					
Pel.			Dato <i>2/8-83</i>		Sign. <i>fu</i>
Hull <i>112</i>			Terrengkote <i>ca 2.50</i>		
Dybde m	Last kg	Ant. halve omdr.	Anmerkninger		
0			<i>Sludfylting Kammer 1000 m³</i>		
10					
20					
30					

BÆRUM KOMMUNE Prosjekterings- og anleggskontoret			DREIESONDERING	
Sted <i>Fornleir R. Øyseter</i>				
Pel.			Dato <i>2/8/93</i>	Sign. <i>[Signature]</i>
Hull <i>1.13</i>			Terrengkote <i>292.24</i>	
Dybde m	Last kg	Ant. halve omdr.	Anmerkninger	
0			<i>finner</i> <i>Skien og</i> <i>fyllmasse</i> <i>Arbeidst.</i> <i>Fælle</i> <i>eller stor skue</i>	
0.5				
1				
1.1				
2				
3				
4				
5				
6				
7				
8				
9				
10				
11				
12				
13				
14				
15				
16				
17				
18				
19				
20				
21				
22				
23				
24				
25				
26				
27				
28				
29				
30				

BÆRUM KOMMUNE			DREIESONDERING		
Prosjekterings- og anleggskontoret					
Sted		Fornikar Rødbyen			
Pel.		Dato		Sign.	
Hull		Terrengkote			
Dybde m	Last kg	Ant. halve omdr.	Anmerkninger		
0			fornikar		
0.5			skur og Guss		
4.7 X			Vike F'ell		
10					
20					

BÆRUM KOMMUNE Prosjekterings- og anleggskontoret			DREIESONDERING	
Sted <i>Tromsø AB lysaker</i>				
Pel.			Dato <i>2/8-88</i>	Sign. <i>du</i>
Hull <i>115</i>			Terrengkote <i>ca. 2,26</i>	
Dybde m	Last kg	Ant. halve omdr.	Anmerkninger	
0 0,5 1 1,5 2 2,5 3 3,5 4 4,5 5 5,5 6 6,5 7 7,5 8 8,5 9 9,5 10 10,5 11 11,5 12 12,5 13 13,5 14 14,5 15 15,5 16 16,5 17 17,5 18 18,5 19 19,5 20 20,5 21 21,5 22 22,5 23 23,5 24 24,5 25 25,5 26 26,5 27 27,5 28 28,5 29 29,5 30			<i>finner</i> <i>slur av grus</i> <i>1 kub fyll</i>	

BÆRUM KOMMUNE Prosjekterings- og anleggskontoret			DREIESONDERING	
Sted <i>romeråsen RØd Lyngelva</i>				
Pel.			Dato <i>2/8/83</i>	Sign. <i>[Signature]</i>
Hull <i>166</i>			Terrenghøide <i>ca. 2,31</i>	
Dybde m	Last kg	Ant. halve omdr.	Anmerkninger	
0			<i>fjernet</i> <i>skur og greis</i> <i>og fuktet</i> <i>Fjell</i> <i>Kier fast</i>	
0,5				
1				
1,5				
2				
2,5				
3				
3,5				
4				
4,5				
5				
5,5				
6				
6,5				
7				
7,5				
8				
8,5				
9				
9,5				
10				
10,5				
11				
11,5				
12				
12,5				
13				
13,5				
14				
14,5				
15				
15,5				
16				
16,5				
17				
17,5				
18				
18,5				
19				
19,5				
20				
20,5				
21				
21,5				
22				
22,5				
23				
23,5				
24				
24,5				
25				
25,5				
26				
26,5				
27				
27,5				
28				
28,5				
29				
29,5				
30				


BÆRUM KOMMUNE		DREIESONDERING	
Prosjekterings- og anleggskontoret			
Sted <i>Familien Rødgyltun</i>			
Pel.		Dato <i>2/8-83</i>	Sign. <i>ku</i>
Hull <i>117</i>		Terrengkote <i>2.35</i>	


Dybde m	Last kg	Ant. halve omdr.	Anmerkninger
0			<i>finner keiser frost Bambatt Tjell</i>
5			
10			
15			
20			
25			
30			
35			
40			
45			


BÆRUM KOMMUNE			DREIESONDERING
Prosjekterings- og anleggskontoret			
Sted <i>Famleir Rådhuset</i>			
Pel.		Dato <i>2/8-83</i>	Sign <i>[Signature]</i>
Hull <i>118</i>		Terrorngkote <i>2,55</i>	
Dybde m	Last kg	Ant. halve omdr.	Anmerkninger
0			<i>finneret</i> <i>Grus og stein</i> <i>Stor stein eller</i> <i>Tjell.</i>
<i>0,5</i>			
<i>1,2</i>			
10			
20			
30			

BÆRUM KOMMUNE			DREIESONDERING		
Prosjekterings- og anleggskontoret					
Sted <i>Fornleir Rødt dy. skur</i>					
Pel.			Dato <i>3/8 83</i>		Sign. <i>ju</i>
Hull <i>119</i>			Terrengkote <i>ca 2,85</i>		
Dybde m	Last kg	Ant. halve omdr.	Anmerkninger		
0			<i>Fjell i bogen</i>		
10					
20					
30					

BÆRUM KOMMUNE		DREIESONDERING	
Prosjekterings- og anleggskontoret			
Sted <i>Førreby</i>		<i>DD Lybaker</i>	
Pel.		Dato <i>2/8-23</i>	Sign. <i>[Signature]</i>
Hull <i>120</i>		Terrengkote <i>ca 3,70</i>	
Dybde m	Last kg	Ant. halve omdr.	
Anmerkninger			
0		<i>Fjell : Bager</i>	
10			
20			
30			

BÆRUM KOMMUNE Prosjekterings- og anleggskontoret			DREIESONDERING	
Sted <i>Bærum Rådhuspark</i>				
Pel.			Dato <i>2/8-23</i>	Sign. <i>[Signature]</i>
Hull <i>121</i>			Terrengkote <i>2.87</i>	
Dybde m	Last kg	Ant. halve omdr.	Anmerkninger	
0 <i>0.5</i> — <i>4.4 x</i> — 10 — — — — — — 20 — — — — 30			<i>finneret</i> <i>skur og Brås</i> <i>og Lene og</i> <i>Ann Cath</i> <i>Hill</i>	

BÆRUM KOMMUNE		DREIESONDERING	
Prosjekterings- og anleggskontoret			
Sted <i>Fronken RØ lysstake</i>			
Pel.		Date <i>2/8-88</i>	Sign. <i>tu</i>
Hull <i>122</i>		Terrengkote <i>295</i>	
Dybde m	Last kg	Ant. halve omdr.	
Anmerkninger			
0 0,8 10 20 30	<i>X</i> 	<i>Arbeidsfelt</i> <i>Bjell</i>	

BÆRUM KOMMUNE Prosjekterings- og anleggskontoret			DREIESONDERING	
Sted. <i>Fornkatt AS byskape</i>				
Pel.			Dato <i>3/2 83</i>	Sign. <i>[Signature]</i>
Hull <i>123</i>			Terrengekote <i>276</i>	
Dybde m	Last kg	Ant. halve omdr.	Anmerkninger	
0 0.5 4.5 10 20 30			<i>finner</i> <i>Skinn og Gress</i> <i>16ke Felt</i>	

BÆRUM KOMMUNE

Prosjekterings- og anleggskontoret

DREIESONDERING

Sted

Famila R. A. Lysekje

Pel.

Dato

3/8-83

Sign.

L. A.

Hull

124

Terrengkote

2.68

Dybde
mLast
kgAnt. halve
omdr.

Anmerkninger

0

10

20

fjærpel

Enus og skru

1/4 ke fjell

BÆRUM KOMMUNE			DREIESONDERING	
Prosjekterings- og anleggskontoret				
Sted <i>Torneset Blyseker</i>				
Pel.			Dato <i>3/8-83</i>	Sign. <i>ru</i>
Hull <i>125</i>			Terrengkote <i>3,29</i>	
Dybde m	Last kg	Ant. halve omdr.	Anmerkninger	
0			<i>funnet</i> <i>Grus og stein</i> <i>Armbatt</i> <i>Teell</i> <i>Eller slo</i> <i>Stein</i>	
0.5				
1				
1.4 x				
2				
3				
4				
5				
6				
7				
8				
9				
10				
11				
12				
13				
14				
15				
16				
17				
18				
19				
20				
21				
22				
23				
24				
25				
26				
27				
28				
29				
30				

BÆRUM KOMMUNE			DREIESONDERING	
Prosjekterings- og anleggskontoret				
Sted		Formbu P.A. Lysekar		
Pel.		Dato		Sign.
		3/8-83		Be
Hull		Terrengkote		
126		3,20		
Dybde m	Last kg	Ant. halve omdr.	Anmerkninger	
0			<p>fem pel</p> <p>skur av Brise</p> <p>og Amutat</p> <p>Beel</p>	
0.5				
1.0				
1.5				
2.0				
2.5				
3.0				
3.5				
4.0				
4.5				
5.0				
5.5				
6.0				
6.5				
7.0				
7.5				
8.0				
8.5				
9.0				
9.5				
10.0				
10.5				
11.0				
11.5				
12.0				
12.5				
13.0				
13.5				
14.0				
14.5				
15.0				
15.5				
16.0				
16.5				
17.0				
17.5				
18.0				
18.5				
19.0				
19.5				
20.0				
20.5				
21.0				
21.5				
22.0				
22.5				
23.0				
23.5				
24.0				
24.5				
25.0				
25.5				
26.0				
26.5				
27.0				
27.5				
28.0				
28.5				
29.0				
29.5				
30.0				

BÆRUM KOMMUNE Prosjekterings- og anleggskontoret			DREIESONDERING	
Sted <i>Farmen R A Lysaker</i>				
Pel.			Dato <i>8/12-83</i>	Sign. <i>ku</i>
Hull <i>127</i>			Terrengkote <i>3147</i>	
Dybde m	Last kg	Ant. halve omdr.	Anmerkninger	
0 <i>0.5</i>			<i>finn pib-</i>	
4.7 x			<i>Skur av Grus</i>	
			<i>og Leire</i>	
10			<i>1 kub. fjell</i>	
20				


BÆRUM KOMMUNE Prosjekterings- og anleggskontoret			DREIESONDERING
Sted <i>Førneleir 8A dysetane</i>			
Pel.		Dato <i>8/803</i>	Sign. <i>fen</i>
Hull <i>128</i>		Terrengkote <i>3,62</i>	
Dybde m	Last kg	Ant. halve omdr.	Anmerkninger
0			<i>førneleir</i>
0.5			
4.5 x			
10			
20			
30			<i>Skur og leire</i>
			<i>1401 Felle</i>

BÆRUM KOMMUNE Prosjekterings- og anleggskontoret		DREIESONDERING	
Sted <i>Fornellan R.A. lysaker</i>			
Pel.		Dato <i>3/8-83</i>	Sign. <i>per</i>
Hull <i>129</i>		Terrengkote <i>3,72</i>	


Dybde m	Last kg	Ant. halve omdr.	Anmerkninger
------------	------------	---------------------	--------------

0			<i>finneret</i>
0,5			
1,0			
1,5			
2,0			
2,5			
3,0			
3,5			
4,0			
4,5			
5,0			<i>skum og grus</i>
5,5			
6,0			
6,5			
7,0			
7,5			
8,0			
8,5			
9,0			
9,5			
10,0			<i>Kommer</i>
10,5			
11,0			
11,5			
12,0			
12,5			
13,0			
13,5			
14,0			
14,5			
15,0			<i>ikke luper</i>
15,5			
16,0			
16,5			
17,0			
17,5			
18,0			
18,5			
19,0			
19,5			
20,0			<i>med kild</i>
20,5			
21,0			
21,5			
22,0			
22,5			
23,0			
23,5			
24,0			
24,5			
25,0			<i>fast</i>
25,5			
26,0			
26,5			
27,0			
27,5			
28,0			
28,5			
29,0			
29,5			
30,0			

BÆRUM KOMMUNE			DREIESONDERING	
Prosjekterings- og anleggskontoret				
Sted <i>Trunket Adysiken</i>				
Pel.			Dato <i>3/12-88</i>	Sign. <i>[Signature]</i>
Hull <i>130</i>			Terrenskote <i>3.92</i>	
Dybde m	Last kg	Ant. halve omdr.	Anmerkninger	
0			<i>finner</i> <i>Skinn og Skinn</i> <i>og Amfakt</i> <i>Fjell</i>	
0.5				
1				
1.5				
2				
2.5				
3				
3.5				
4				
4.5				
3.1X				
10				
20				
30				


BÆRUM KOMMUNE			DREIESONDERING		
Prosjekterings- og anleggskontoret					
Sted <i>Bærum</i>			Dato <i>3/8083</i>		
Pel.			Sign. <i>Heu</i>		
Hull <i>131</i>			Terrengkote <i>4.03</i>		
Dybde m	Last kg	Ant. halve omdr.	Anmerkninger		
0			<p><i>Utgår på</i> <i>grunn av</i> <i>Kabler:</i></p> <p><i>Fjell i bogen</i></p> <p><i>2 m Overste</i></p> <p><i>for L.</i></p>		
10					
20					
30					

BÆRUM KOMMUNE			DREIESONDERING
Prosjekterings- og anleggskontoret			
Sted <i>Formidert 44 Lysele</i>			
Pel.		Dato <i>3/2 80</i>	Sign. <i>TRU</i>
Hull <i>132</i>		Terrengkote <i>4.07</i>	
Dybde m	Last kg	Ant. halve omdr.	Anmerkninger
0			<i>fjernet</i>
0.5			
1.1			<i>for sken</i>
10			<i>eller fjell</i>
			<i>Kuler fask</i>
20			<i>Boret / m</i>
			<i>veier for</i>
			<i>Ligning</i>
30			<i>av Kuler</i>

BÆRUM KOMMUNE			DREIESONDERING
Prosjekterings- og anleggskontoret			
Sted <i>Fornetun H. Hysøken</i>			
Pel. <i>1</i>		Dato <i>3/12/83</i>	Sign. <i>KW</i>
Hull <i>133</i>		Terrengkote <i>4.38</i>	
Dybde m	Last kg	Ant. halve omdr.	Anmerkninger
0			<i>Skold fjell i løper</i>
0.3			
10			
20			
30			

BÆRUM KOMMUNE			DREIESONDERING	
Prosjekterings- og anleggskontoret				
Sted			Dato	
Pel.			Sign.	
Hull			Terrenskote	
Dybde m	Last kg	Ant. halve omd.	Anmerkninger	
0			<p>Samtatt Bull</p> <p>Boret for venstre for L på grunn av kabler</p>	
0.5				
1				
1.5				
2				
2.5				
3				
3.5				
4				
4.5				
5				
6				
7				
8				
9				
10				
11				
12				
13				
14				
15				
16				
17				
18				
19				
20				
21				
22				
23				
24				
25				
26				
27				
28				
29				
30				

BÆRUM KOMMUNE Prosjekterings- og anleggskontoret			DREIESONDERING	
Sted <i>Fornleir 4 Le Sækkje</i>				
Pel.			Dato <i>4/8.83</i>	Sign. <i>[Signature]</i>
Hull <i>135</i>			Terrengkote <i>4.82</i>	
Dybde m	Last kg	Ant. halve omdr.	Anmerkninger	
0			<i>Utgår fra grunn av Kabler i hys kryss</i>	
10				
20				
30				

BÆRUM KOMMUNE Prosjekterings- og anleggskontoret			DREIESONDERING		
Sted <i>Tornesveien 8A Lyngbakken</i>					
Pel.			Dato <i>4/8-83</i>		Sign. <i>[Signature]</i>
Hull <i>137</i>			Terrengekote <i>546</i>		
Dybde m	Last kg	Ant. halve omdr.	Anmerkninger		
0 0.5 2.7 x 10 20 30			<i>Sein på Grus og sk og ferdig Jell</i>		

BÆRUM KOMMUNE			DREIESONDERING
Prosjekterings- og anleggskontoret			
Sted		<i>Runde Hylseberg</i>	
Pel.	Dato	Sign. <i>Jee</i>	
Hull	Terrengkote		
<i>138</i>	<i>5.97</i>		
Dybde m	Last kg	Ant. halve omdr.	Anmerkninger
0			<i>Sandfylling</i> <i>stor stein</i> <i>ved Fjell</i> <i>Kan ikke</i> <i>lenger med</i>
10			
20			

BÆRUM KOMMUNE Prosjekterings- og anleggskontoret			DREIESONDERING	
Sted <i>Frindes RA. Lysaker</i>				
Pel.			Dato <i>12/5/83</i>	Sign. <i>[Signature]</i>
Hull <i>II</i>			Terrengkote <i>+ 0,39</i>	
Dybde m	Last kg	Ant. halve omdr.	Anmerkninger	
0			<i>Kammer</i> <i>ikke med</i> <i>full fylling</i> <i>16/6-83</i> <i>[Signature]</i>	
10				
20				
30				

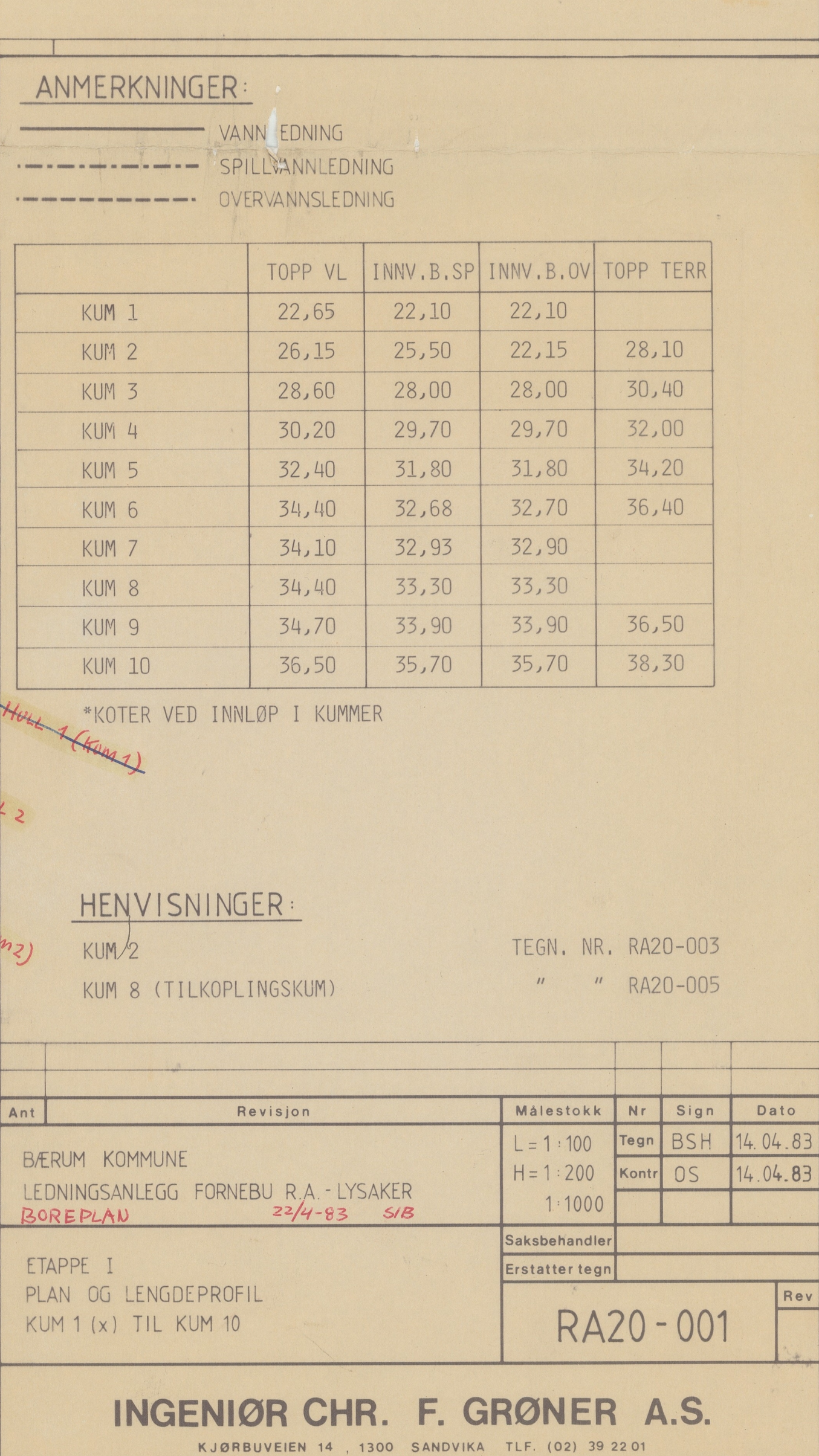
BÆRUM KOMMUNE			DREIESONDERING
Prosjekterings- og anleggskontoret			
Sted <i>Børnsholm R. A. Lyset</i>			
Pel.		Dato <i>10/5/83</i>	Sign. <i>tw</i>
Hull <i>III ①</i>		Terrengkote <i>÷ 0,29</i>	
Dybde m	Last kg	Ant. halve omdr.	Anmerkninger
0			
0,5			<i>fum pet</i>
1,0	<i>100</i>	<i>12</i>	<i>Lagvisssundlag lemm</i>
2,5	<i>1</i>	<i>0</i>	<i>lemm</i>
3,0	<i>"</i>	<i>22</i>	
3,5	<i>"</i>	<i>21</i>	
4,0	<i>"</i>	<i>25</i>	
4,5	<i>"</i>	<i>29</i>	
5,0	<i>"</i>	<i>33</i>	
5,5	<i>"</i>	<i>32</i>	
6,0	<i>"</i>	<i>36</i>	
6,5	<i>"</i>	<i>42</i>	
7,0	<i>"</i>	<i>35</i>	
7,5	<i>"</i>	<i>41</i>	
8,0	<i>"</i>	<i>45</i>	
8,5	<i>"</i>	<i>44</i>	
9,0	<i>"</i>	<i>48</i>	
9,5	<i>"</i>	<i>50</i>	
10,0	<i>"</i>	<i>58</i>	
30			

16/83
Ole.

For 1980

BÆRUM KOMMUNE Prosjekterings- og anleggskontoret			DREIESONDERING	
Sted <i>Forbruker R4 Lysaker</i>				
Pel.		Dato <i>19/6-83</i>		Sign. <i>[Signature]</i>
Hull <i>I</i>		⑦		Terreng <i>0,15</i>
Dybde m	Last kg	Ant. halve omdr.	Måles inn av Anmerkninger <i>oppmålingsv</i>	
0			<i>finner per.</i>	
0,5				
1,0	100	5	<i>3 mrd.</i>	
1,5	"	7		
2,0	"	0	<i>Linn</i>	
2,5	"	13		
3,0	"	16		
3,5	"	22		
4,0	"	27		
4,5	"	33		
5,0	"	41		
5,5	"	42		
6,0	"	45		
6,5	"	58		
7,0	"	55		
7,5	"	59		
8,0	"	73	<i>Linn ikke sand</i>	
8,5	"	77		
9,0	"	72		
9,5	"	73		
10,0	"	67		

BÆRUM KOMMUNE Prosjekterings- og anleggskontoret			DREIESONDERING	
Sted <i>Forniker RÅlystaker</i>				
Pel.			Dato <i>10/6-83</i>	Sign. <i>JW</i>
Hull <i>I</i>			Terrengkote <i>1015</i>	
Dybde m	Last kg	Ant. halve omdr.	Måles inner av Anmerkninger <i>oppmålingssk.</i>	
0			<i>Linn eller sand</i> <hr/> <hr/>	
10.5	100	66		
11.0	"	73		
11.5	"	66		
12.0	"	82		
12.5	"	98	<i>Grus og</i> <hr/>	
10			<i>Amfattet</i> <hr/>	
			<i>Fjell</i> <hr/>	
20			<i>10/6-83</i> <hr/>	
30				



BÆRUM KOMMUNE

OPPMÅLINGSSJEFEN



Kinoveien 4

Boks 42, 1301 Sandvika

Telefon *(02) 12 39 00 59 90 50

FORSENDELSE UTEN FØLGESKRIV

- | | |
|--|--|
| <input type="checkbox"/> ETTER AVTALE | <input type="checkbox"/> KAN BEHOLDES |
| <input checked="" type="checkbox"/> I HENHOLD TIL BREV | <input type="checkbox"/> ØNSKES I RETUR |
| <input type="checkbox"/> I HENHOLD TIL TLF. | <input type="checkbox"/> TIL ANVISNING/
ATTESTASJON |
| <input type="checkbox"/> KONTAKT OSS | <input type="checkbox"/> REGNING VEDLAGT |
| <input type="checkbox"/> VI KONTAKTER DEM | <input type="checkbox"/> TAKK FOR LÅNET |
| <input type="checkbox"/> TIL GJENNOMSYN | <input type="checkbox"/> VIDERESENDES |
| <input type="checkbox"/> TIL UTTALELSE | |

Utbyggingsetaten,

✓ / O. Helleberg.

Oversender koordinater og høyder for peler
Boruplan Farnen langs Svarøyveien.

DATO

24/6-83.

MED HILSEN

J. Bekken.

Bok 603

innmaling av peler

Boruplan fra Farnebu langs Snarøyviken

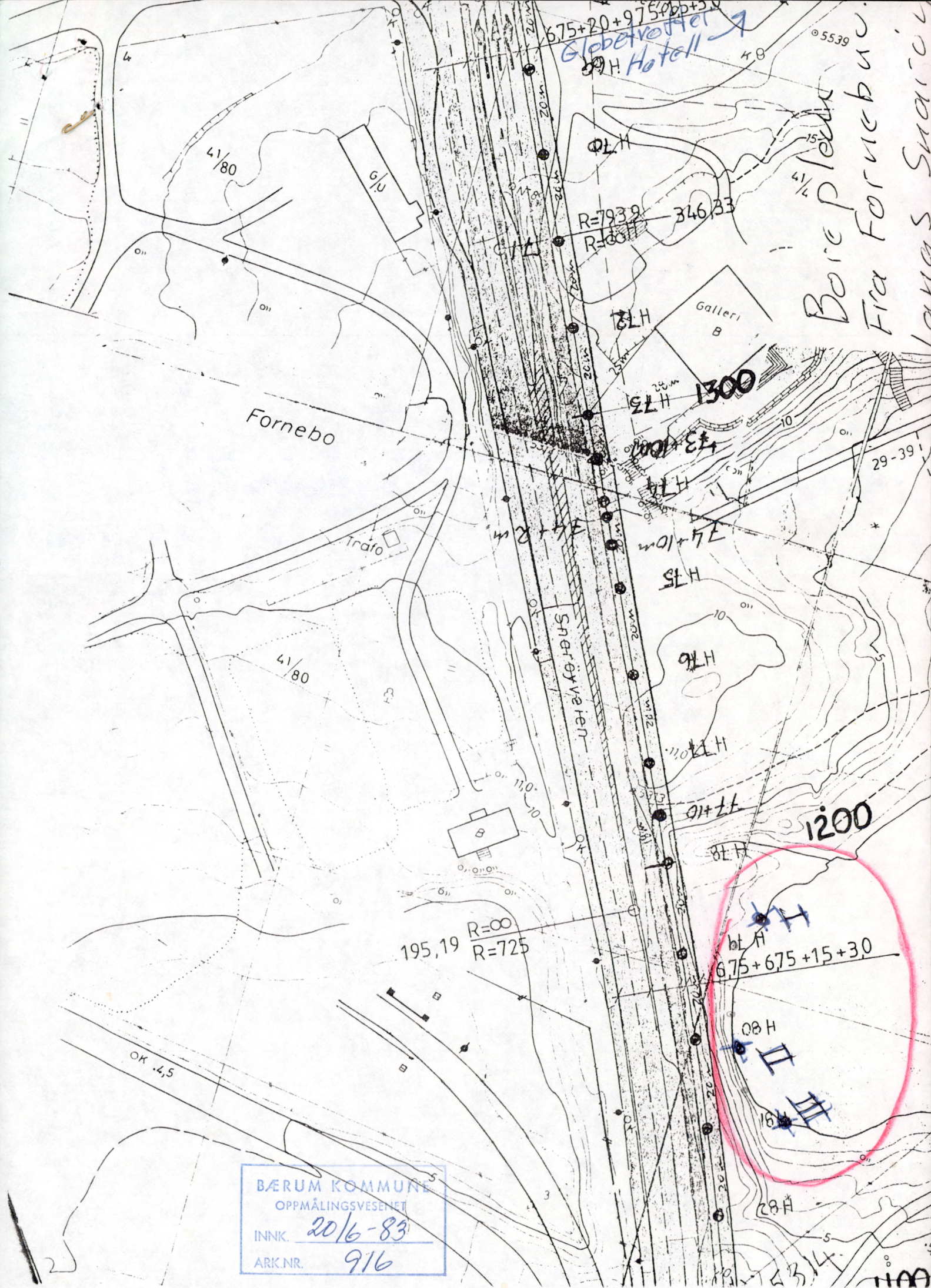
OLAR INNMALING

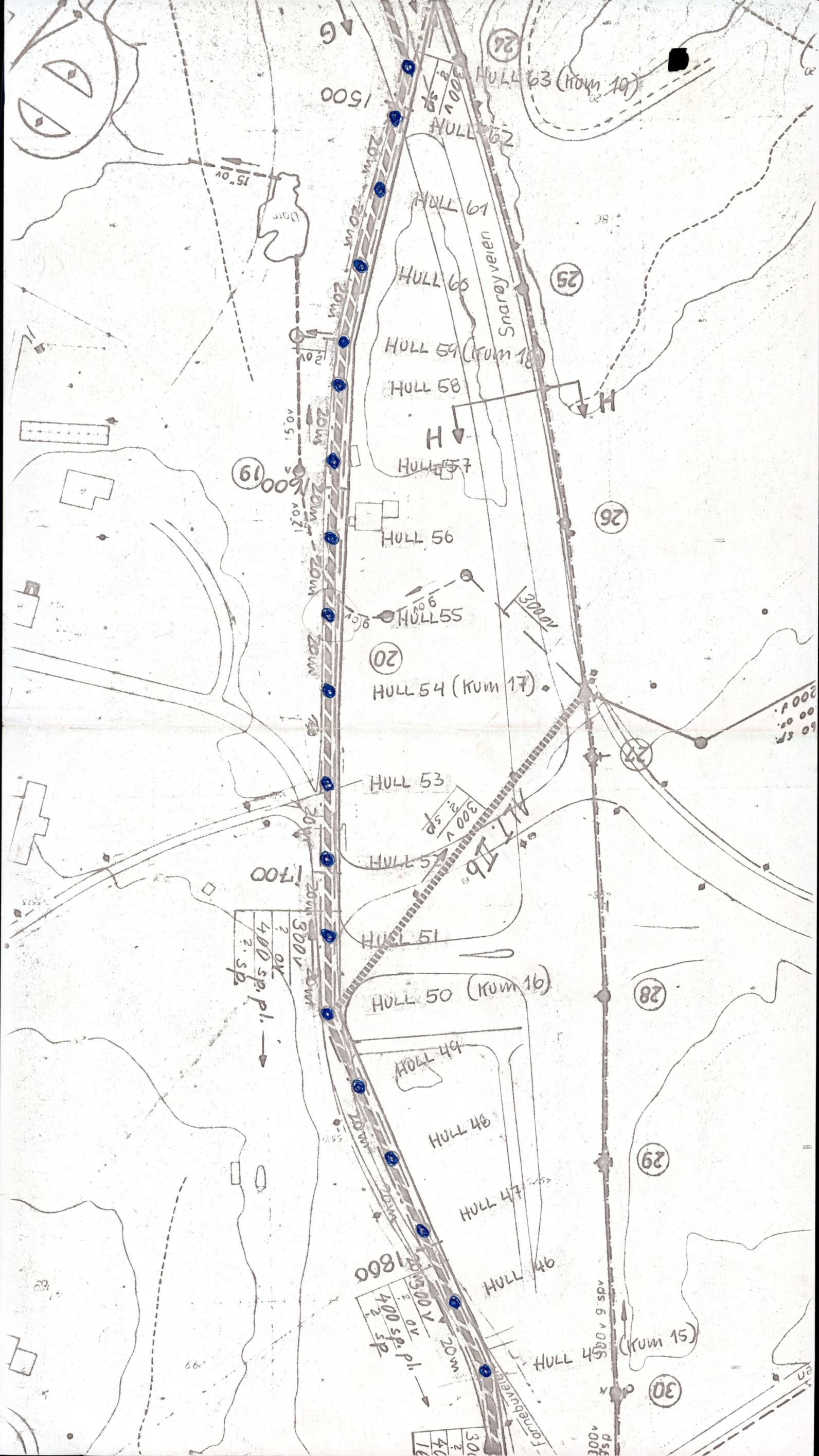
	PKT.NR	X	Y	SIDE	RETN.V
TASJON	5314	8629.683	15222.266		
RIENT.	349	10682.184	8700.015	6837.581	319.4093
ULLR.	236.4320				

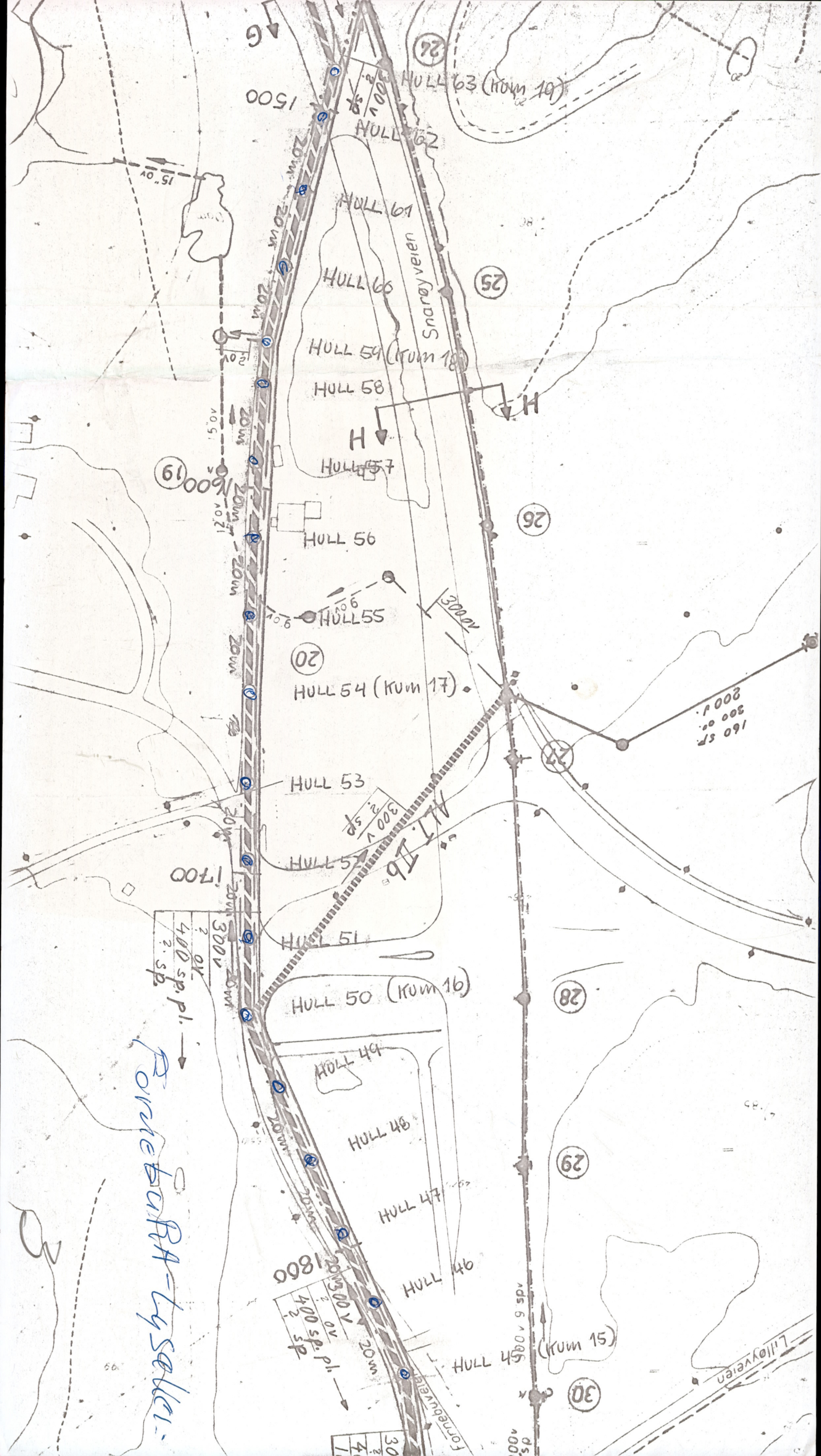
PKT.	HORI.V	LENGDE	VERT.V	X	Y	H
I	302.2260	82.460	100.0000	8709.926	15203.272	÷ 0.15
II	301.6280	66.380	100.0000	8694.132	15206.370	÷ 0.39
III	306.7280	49.430	100.0000	8678.468	15214.308	÷ 0.29

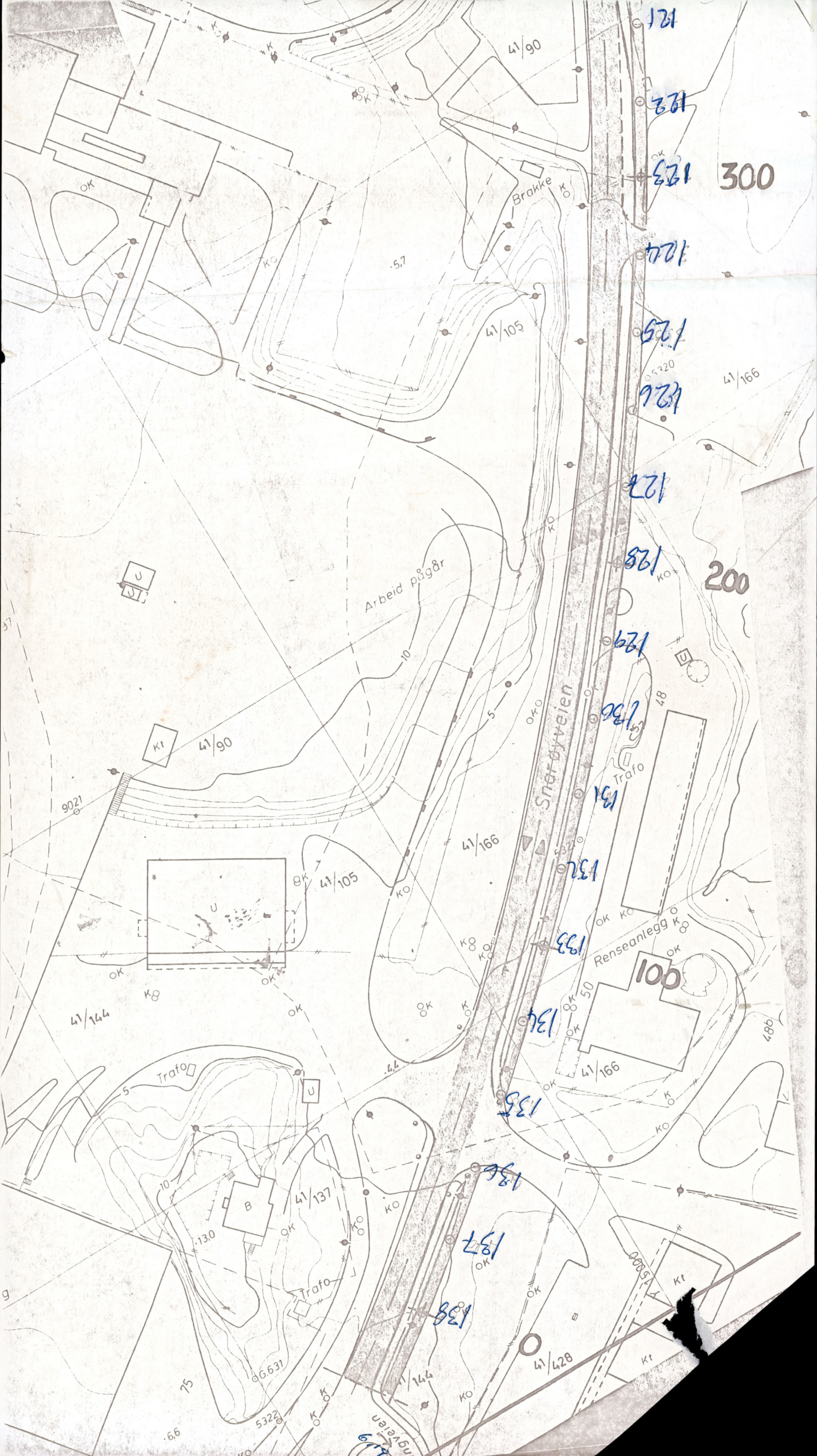
Boruplan Oppmålingsvisen
24/6 - 83

F. Bebekken.









Stregalsrud.

