


BÆRUM KOMMUNE Prosjekterings- og anleggskontoret			DREIESONDERING	
Sted <i>Frimbo Lysaker T.R.A.</i>				
Pel.			Date <i>3/5-83</i>	Sign. <i>[Signature]</i>
Hull <i>2</i>			Terrengkote	
Dybde m	Last kg	Ant. halve omdr.	Anmerkninger	
<i>0.5</i>			<i>finner felt</i>	


ANTALL ARK : ~~140~~ 140

DYBDE METER : 246,76 m

10/10 -83


Ten Tarsen


*[Signature]*

20		
30		



BÆRUM KOMMUNE Prosjekterings- og anleggskontoret			DREIESONDERING	
Sted <i>Frimbo Lysaker R.A.</i>				
Pel.		Date <i>3/5-83</i>		Sign. <i>[Signature]</i>
Hull <i>2</i>		Terrengkote		
Dybde m	Last kg	Ant. halve omdr.	Anmerkninger	
0			<i>finner felt</i>	
0.5			<i>Fyllmasse og</i>	
1.5			<i>Armbutt</i>	
10			<i>Fell</i>	
20			<i>6/5-83</i>	
			<i>[Signature]</i>	
30				



BÆRUM KOMMUNE Prosjekterings- og anleggskontoret			DREIESONDERING	
Sted <i>Børnbo R.A. Lyngby</i>				
Pel.			Dato <i>3/5 83</i>	Sign. <i>Ju</i>
Hull <i>3</i>			Terrengkote	
Dybde m	Last kg	Ant. halve omdr.	Anmerkninger	
0 <i>0.5</i> <i>2.8 x</i>   10     20     30			<i>finn på</i> <i>skinn og lær</i> <i>keiser fest</i> <i>Børnbo</i>  <i>Ju</i>  <i>6/5-83</i> <i>BB</i>	

BÆRUM KOMMUNE Prosjekterings- og anleggskontoret			DREIESONDERING	
Sted <i>Trumbe R.A. Lyngskul</i>				
Pel.			Dato <i>3/5-83</i>	Sign. <i>[Signature]</i>
Hull <i>4</i>			Terrengkote	
Dybde m	Last kg	Ant. halve omdr.	Anmerkninger	
0 0.5 1.5   10    20    30			<i>finnerkel</i> <i>veir og skur</i> <i>og Ambatt</i>  <i>Tjell</i>  <i>9/5-83</i> <i>[Signature]</i>	



<b>BÆRUM KOMMUNE</b> Prosjekterings- og anleggskontoret			<b>DREIESONDERING</b>		
Sted <i>Fornbo R.A. Lysekar</i>					
Pel.			Dato <i>3/5-83</i>		Sign. <i>fw</i>
Hull <i>5</i>			Terrengkote		
Dybde m	Last kg	Ant. halve omdr.	Anmerkninger		
0 <i>0,5 x</i> 			<i>Annfett</i>  <i>Feil</i>   <i>6/5-83</i> 		
10					
20					
30					





BÆRUM KOMMUNE Prosjekterings- og anleggskontoret			DREIESONDERING	
Sted <i>Fornhøi R.A. Lyseban</i>				
Pel.			Dato <i>3/5-83</i>	Sign. <i>[Signature]</i>
Hull <i>7</i>			Terrengkote	
Dybde m	Last kg	Ant. halve omdr.	Anmerkninger	
0 0.5 3.2 x 10 20 30			<i>fjempet</i> <i>fylling</i> <i>Viiskraming</i> <i>lin og grus</i> <i>kiler fast</i> <i>Amfatt</i> <i>3-83</i> <i>Bill</i> <i>Bill skjering</i> <i>4 m Vevskul</i>	







BÆRUM KOMMUNE Prosjekterings- og anleggskontoret			DREIESONDERING	
Sted <i>Fornelen R.A. Lyngaker</i>				
Pel.			Dato <i>8/5/83</i>	Sign. <i>for</i>
Hull <i>10</i>			Terrengkote	
Dybde m	Last kg	Ant. halve omdr.	Anmerkninger	
0 <i>0.3 x</i>			<i>Annethatt</i>	
			<i>Fjell</i>	
			<i>Fjell i øgen</i>	
			<i>på husene</i>	
			<i>Sikringsvei</i>	
			<i>8/5-83</i>	
			<i>[Signature]</i>	
30				












BÆRUM KOMMUNE Prosjekterings- og anleggskontoret			DREIESONDERING	
Sted <i>Fornleir 114 myrskogen</i>				
Pel.			Dato <i>8/5/83</i>	Sign. <i>[Signature]</i>
Hull <i>13</i>			Terrengkote	
Dybde m	Last kg	Ant. halve omdr.	Anmerkninger	
0 0.5 — — — 10 — — — — 20 — — — — 30	<i>x</i> [Scale markings]		<i>Skov og Grus</i> <i>Arnbatt</i> <i>Fyll</i> <i>Fyll i krogen</i> <i>2m Vinstre</i> <i>for h</i> <i>9/5-83</i> <i>[Signature]</i>	


BÆRUM KOMMUNE Prosjekterings- og anleggskontoret			DREIESONDERING	
Sted <i>Frimbu RA Lysaker</i>				
Pel.			Dato <i>4/5-83</i>	Sign. <i>fu</i>
Hull <i>14.</i>			Terrengkote	
Dybde m	Last kg	Ant. halve omdr.	Anmerkninger	
0	x		<i>skalløjeel</i>  <i>9/5-83</i> 	
0.4				
10			<i>Fjell i dypen</i> <i>1 m Værstue</i> <i>for L.</i>	
20				
30				



BÆRUM KOMMUNE Prosjekterings- og anleggskontoret			DREIESONDERING	
Sted <i>Fornleik R A Lydalsen</i>				
Pel.			Dato <i>4/5-83</i>	Sign. <i>[Signature]</i>
Hull <i>15</i>			Terrengkote	
Dybde m	Last kg	Ant. halve omdr.	Anmerkninger	
0	<i>0.5</i> <i>2.5</i> x		<i>finner på</i> <i>hull og line</i> <i>og smalt</i> <i>full</i>	
5				
10				
15				
20				
25				
30				
35				
40				
45				
50			<i>4/5-83</i> <i>[Signature]</i>	

BÆRUM KOMMUNE			DREIESONDERING	
Prosjekterings- og anleggskontoret				
Sted <i>Fornebu R.A. Lysaker</i>				
Pel.			Dato <i>4/5-83</i>	Sign. <i>[Signature]</i>
Hull <i>16+3m</i>			Terrengkote	
Dybde m	Last kg	Ant. halve omdr.	Anmerkninger	
0			<i>På grunn av kabel og vannledning</i>	
0.5			<i>forveirsel</i>	
2.1	<i>x</i>		<i>Leire og</i>	
			<i>Armbath</i>	
10			<i>[Signature]</i>	
			<i>[Signature]</i>	
20			<i>9/5-83</i>	
			<i>[Signature]</i>	
30				



BÆRUM KOMMUNE Prosjekterings- og anleggskontoret			DREIESONDERING	
Sted <i>Fornebu &amp; A. Lyngbak</i>				
Pel.			Dato <i>4/5-83</i>	Sign. <i>for</i>
Hull <i>17.</i>			Terrengkote	
Dybde m	Last kg	Ant. halve omdr.	Anmerkninger	
0	<i>1.5</i> x 		<i>1 m Høyde for dy På grunn av kabel</i>	
10			<i>Skun av Leir og Ammehatt Tjell</i>	
20			<i>4/5-83</i> <i>[Signature]</i>	
30				

BÆRUM KOMMUNE			DREIESONDERING
Prosjekterings- og anleggskontoret			
Sted <i>Fornellu R.A. Lybaker</i>			
Pel.		Dato <i>5/5/83</i>	Sign. <i>Ru</i>
Hull <i>18.18</i>		Terrengkote <i>29+36,40</i>	
Dybde m	Last kg	Ant. halve omdr.	Anmerkninger
0			<i>fumpet</i> <i>skinn og linn</i> <i>og Ammbatt</i> <i>full</i>  <i>11/5-83</i> <i>BB.</i>
0.5			
2.0 x			
10			
20			
30			


*Kopet oversemt*  
*skoglinn +*  
*11/5-83*









BÆRUM KOMMUNE			DREIESONDERING	
Prosjekterings- og anleggskontoret				
Sted <i>Tromsøen R A dy Sebye</i>				
Pel.			Dato <i>9/8-83</i>	Sign. <i>Ku</i>
Hull <i>20 + 2 m</i>			Terpengkote <i>Est + 36,50</i>	
Dybde m	Last kg	Ant. halve omdr.	<i>På grunn av Værledning</i> Anmerkninger	
0 10 20 30	1.0 x 		<i>Spør om grunn</i> <i>kuler fast</i> <i>anuttatt</i> <i>Tjell</i>  <i>11/5-83</i> <i>BB</i>	












BÆRUM KOMMUNE Prosjekterings- og anleggskontoret			DREIESONDERING	
Sted <i>Fronkei R.A. Lysaker</i>				
Pel.			Dato <i>9/5/83</i>	Sign. <i>[Signature]</i>
Hull <i>24</i>			Terrengkote <i>29+38,20</i>	
Dybde m	Last kg	Ant. halve omdr.	Anmerkninger	
0			<i>finner bef</i> <i>gjenn og inn</i> <i>og Amundt</i> <i>Bjell</i>  <i>11/5-83</i> <i>[Signature]</i>	
0.5				
1.0				
1.5				
2.0				
2.5				
3.0				
3.5				
4.0				
4.5				
10				
20				
30				








BÆRUM KOMMUNE Prosjekterings- og anleggskontoret			DREIESONDERING	
Sted <i>Fornleien RA Lysaker</i>				
Pel.			Dato <i>10/5-83</i>	Sign. <i>fu</i>
Hull <i>27.</i>			Terrengkote <i>Ca + 83/72</i>	
Dybde m	Last kg	Ant. halve omdr.	Anmerkninger	
0			<i>Grunn og sk</i> <i>og Fundament</i> <i>Fjell</i>  <i>11/5-83</i> <i>OC</i>	
10				
20				
30				












BÆRUM KOMMUNE Prosjekterings- og anleggskontoret			DREIESONDERING	
Sted <i>Fornelsen R.A. dysefær</i>				
Pel.			Dato <i>10/5-83</i>	Sign. <i>[Signature]</i>
Hull <i>30.</i>			Terrengkote <i>24+35.18</i>	
Dybde m	Last kg	Ant. halve omdr.	Anmerkninger	
0			<i>Skum og skall fjern</i> <i>Kulr fukt</i>  <i>11/5-83</i> <i>[Signature]</i>	
2,0 x				
10				
20				
30				


BÆRUM KOMMUNE Prosjekterings- og anleggskontoret			DREIESONDERING	
Sted <i>Frambu RA. Lyseker</i>				
Pel.			Dato <i>10/5-83</i>	Sign. <i>EE</i>
Hull <i>31.</i>			Terrengkote <i>ca+33,18</i>	
Dybde m	Last kg	Ant. halve omdr.	Anmerkninger	
0 0.5 2.3 10 20 30			<i>finner</i> <i>Skruvdrill</i> <i>7 Antatt</i> <i>Gull</i> <i>Bort 2 m krus</i> <i>På grunn av</i> <i>smal vei</i> <i>og drupekk</i> <i>10-83 EE</i>	




<b>BÆRUM KOMMUNE</b> Prosjekterings- og anleggskontoret			<b>DREIESONDERING</b>	
Sted <i>Fornebu R.A. Lysekøy</i>				
Pel.			Dato <i>10/5 83</i>	Sign. <i>KW</i>
Hull <i>32.</i>			Terrengkote <i>ca +31.12</i>	
Dybde m	Last kg	Ant. halve omdr.	Anmerkninger	
0 <i>0.5</i> 1.0 x  10  20  30			<i>fumpet</i> <i>kier fast</i> <i>skall fjell</i>  <i>11/5-83</i> <i>Bo.</i>	

BÆRUM KOMMUNE			DREIESONDERING	
Prosjekterings- og anleggskontoret				
Sted		Formuler RA dyaker		
Pel.		Dato	10/5/83	Sign. <i>[Signature]</i>
Hull		33		
Terrengkote		cat + 3987		
Dybde m	Last kg	Ant. halve omdr.	Anmerkninger	
0	1.2 x 		Grus og Stein	
			Aumbatt	
			Fjell	
			(Skallfjell)	
10				
20				
			11/5-83	
			<i>[Signature]</i>	
30				



BÆRUM KOMMUNE Prosjekterings- og anleggskontoret			DREIESONDERING	
Sted <i>Fornubø RA Lysiken</i>				
Pel.			Dato <i>11/5 88</i>	Sign. <i>[Signature]</i>
Hull <i>34.</i>			Terrengkote <i>ca +29,32</i>	
Dybde m	Last kg	Ant. halve omdr.	Anmerkninger	
0	<i>0,6 x</i> 		<i>keiser fast</i> <i>skall fjell</i>  <i>Fjell i brygge</i>  <i>2m brygge</i>  <i>for L.</i>	
5				
10				
15				
20				
25				
30				


BÆRUM KOMMUNE Prosjekterings- og anleggskontoret			DREIESONDERING	
Sted <i>Fornelin RA. Lysekke</i>				
Pel.			Dato <i>11/5-83</i>	Sign. <i>[Signature]</i>
Hull <i>35.</i>			Terrengkote <i>ca + 27,61</i>	
Dybde m	Last kg	Ant. halve omdr.	Anmerkninger	
0			<i>skallefjell i lag</i>	
10				
20				
30				










<b>BÆRUM KOMMUNE</b> Prosjekterings- og anleggskontoret			<b>DREIESONDERING</b>	
Sted <i>Fonleir Kf. Lysaker</i>				
Pel.			Dato <i>11/5-87</i> Sign. <i>Ren</i>	
Hull <i>38.</i>			Terrengkote <i>9+23/06</i>	
Dybde m	Last kg	Ant. halve omdr.	Anmerkninger	
0 <i>2,4 x</i>  10  20  30			<i>Skur av Linn og Annkatte Fjell</i>	









<b>BÆRUM KOMMUNE</b> Prosjekterings- og anleggskontoret			<b>DREIESONDERING</b>	
Sted <i>Framheim RA Lyseaker</i>				
Pel.		Dato <i>1/5-88</i>		Sign. <i>[Signature]</i>
Hull <i>41</i>		Terrenghøide <i>29 + 19.20</i>		
Dybde m	Last kg	Ant. halve omdr.	Anmerkninger	
0 <i>0.6</i> x			<i>Arbeids gjell</i>  <i>Skallgjell</i>	
10				
20				
30				



<b>BÆRUM KOMMUNE</b> Prosjekterings- og anleggskontoret			<b>DREIESONDERING</b>	
Sted <i>Fruerlin RØ. Lysaker</i>				
Pel.		Dato <i>11/5.67</i>		Sign <i>SW</i>
Hull <i>42</i>		Terrengekote <i>aa + 19.03</i>		
Dybde m	Last kg	Ant. halve omdr.	Anmerkninger	
0 <i>1.0 x</i>  10  20  30			<i>Bunnkatt</i> <i>Free</i>	

<b>BÆRUM KOMMUNE</b> Prosjekterings- og anleggskontoret			<b>DREIESONDERING</b>	
Sted <i>Fornellv. R.A. Lyseker</i>				
Pel.			Dato <i>20/5-83</i>	Sign. <i>fu</i>
Hull <i>45</i>			Terrenghøi <i>+16,95</i>	
Dybde m	Last kg	Ant. halve omdr.	Anmerkninger	
0 0.5 4.0 x 10 20 30			<i>funnet</i> <i>Skru og lin</i> <i>og Ambatt</i> <i>Free</i>	












<b>BÆRUM KOMMUNE</b> Prosjekterings- og anleggskontoret			<b>DREIESONDERING</b>	
Sted <i>Bærum Rådhuset</i>				
Pel.			Dato <i>20/5-83</i>	Sign. <i>[Signature]</i>
Hull <i>49</i>			Terrenghøide <i>017, 37</i>	
Dybde m	Last kg	Ant. halve omdr.	Anmerkninger	
0 0.5  1.0   10       20       30			<i>fjansket</i>  <i>Linn og</i>  <i>Ann Lutt</i>  <i>Fjell</i>	













BÆRUM KOMMUNE Prosjekterings- og anleggskontoret			DREIESONDERING	
Sted <i>Familien R.A. dykker</i>				
Pel.			Dato <i>20/585</i>	Sign. <i>[Signature]</i>
Hull <i>53</i>			Terrengkote <i>14,47</i>	
Dybde m	Last kg	Ant. halve omdr.	Anmerkninger	
0 <i>0,5</i>			<i>finner</i> <i>Idm og Leire</i> <i>Am fatt</i> <i>fiell</i>	
<i>3,7</i> x				
10				
20				
30				




BÆRUM KOMMUNE Prosjekterings- og anleggskontoret			DREIESONDERING	
Sted <i>Fonebu P.A. Lysaker</i>				
Pel.			Dato <i>27/5 83</i>	Sign. <i>K</i>
Hull <i>54</i>			Terrengkote <i>+13,40</i>	
Dybde m	Last kg	Ant. halve omdr.	Anmerkninger	
0 <i>0.5</i>			<i>finner</i>  <i>Skinn og Linn</i> <i>1 vake fjell</i>	
<i>4.7</i>				
10				
20				
30				

BÆRUM KOMMUNE Prosjekterings- og anleggskontoret			DREIESONDERING	
Sted <i>romelen RA dykker</i>				
Pel.			Dato <i>24/5-83</i>	Sign. <i>[Signature]</i>
Hull <i>55</i>			Terrengkote <i>+12.65</i>	
Dybde m	Last kg	Ant. halve omdr.	Anmerkninger	
0	<i>1.7</i> x 		<i>finneret</i>	
0.5				
1				
1.5				
2				
2.5				
3				
3.5				
4				
4.5				
5			<i>ca 1.5 m med</i>	
5.5			<i>skum og gips</i>	
6			<i>Blat Lenn</i>	
6.5			<i>fra 1.5 m og</i>	
7			<i>med til 4.7 m</i>	
7.5			<i>1000 Bjell</i>	
8				
8.5				
9				
9.5				
10				
10.5				
11				
11.5				
12				
12.5				
13				
13.5				
14				
14.5				
15				
15.5				
16				
16.5				
17				
17.5				
18				
18.5				
19				
19.5				
20				
20.5				
21				
21.5				
22				
22.5				
23				
23.5				
24				
24.5				
25				
25.5				
26				
26.5				
27				
27.5				
28				
28.5				
29				
29.5				
30				




BÆRUM KOMMUNE			DREIESONDERING
Prosjekterings- og anleggskontoret			
Sted		Formelin P. H. Lyseker	
Pel.		Dato	22/5-83 Sign. RW
Hull		Terrengkote +12.65	
Dybde m	Last kg	Ant. halve omdr.	Anmerkninger
0			
2.0	X		Gruis og skum
2.5	/00	15	Leire
3.0	"	14	—
3.5	"	13	—
4.0	"	12	—
4.5	"	11	—
5.0	"	10	—
5.5	"	9	—
6.0	"	8	—
6.5	"	7	—
7.0	X	6	Leire og grus
		5	Gro skum og
		4	Gruis
		3	ikke fjell
		2	
		1	
30			

<b>BÆRUM KOMMUNE</b> Prosjekterings- og anleggskontoret			<b>DREIESONDERING</b>	
Sted <i>Franklin RA Lysaker</i>				
Pel.			Dato <i>24/5-83</i>	Sign. <i>[Signature]</i>
Hull <i>56.</i>			Terrengkote <i>+12,47</i>	
Dybde m	Last kg	Ant. halve omdr.	Anmerkninger	
0 <i>0.7 x</i>  10  20  30			<i>Amfett</i>  <i>Fuel</i>	





BÆRUM KOMMUNE Prosjekterings- og anleggskontoret			DREIESONDERING	
Sted <i>Førneby R. A. Lybak</i>				
Pel.			Dato <i>24/5-83</i>	Sign. <i>[Signature]</i>
Hull <i>56 ÷ 5 m</i>			Terrengkote <i>+12,47</i>	
Dybde m	Last kg	Ant. halve omdr.	Anmerkninger	
0			<i>Skut og Lins og Ambutt Fjell</i>	
10				
20				
30				

















<b>BÆRUM KOMMUNE</b> Prosjekterings- og anleggskontoret			<b>DREIESONDERING</b>	
Sted <i>Smulei R. Lybakker fte</i>				
Pel.			Dato <i>25/5-88</i> Sign. <i>fte</i>	
Hull <i>61</i>			Terrengkote <i>+12.25.</i>	
Dybde m	Last kg	Ant. halve omdr.	Anmerkninger	
0 <i>1.2 x</i>  10  20  30			<i>Skru og Linn og Antatt Trell</i>	

BÆRUM KOMMUNE Prosjekterings- og anleggskontoret			DREIESONDERING
Sted <i>Fronleir BA bygnings</i>			
Pel.		Dato <i>25/5-88</i>	Sign. <i>per</i>
Hull <i>62.</i>		Terrengkote <i>+12,55</i>	
Dybde m	Last kg	Ant. halve omdr.	Anmerkninger
0			<i>Søen og Leire og Ambath Tjell</i>
1.4			
10			
20			
30			



BÆRUM KOMMUNE Prosjekterings- og anleggskontoret			DREIESONDERING	
Sted <i>Familien RA Lyndaker</i>				
Pel.			Dato <i>20/5/83</i>	Sign. <i>[Signature]</i>
Hull <i>63.</i>			Terrengkote <i>+12.80</i>	
Dybde m	Last kg	Ant. halve omdr.	Anmerkninger	
0			<i>Skur og leir</i> <i>og Ambatt</i> <i>Fjell</i>	
2.8 x				
10				
20				
30				

BÆRUM KOMMUNE			DREIESONDERING
Prosjekterings- og anleggskontoret			
Sted <i>Børnby Rådhus</i>			
Pel.		Dato <i>3/6 83</i>	Sign. <i>ten</i>
Hull <i>64</i>		Terrengkote <i>+10,58</i>	
Dybde m	Last kg	Ant. halve omdr.	Anmerkninger
0			<i>finneret.</i>
0,5			
1,0	100	8	<i>Leire</i>
1,5	4	8	_____
2,0	11	10	_____
2,5	11	7	_____
3,0	11	17	_____
3,3	X		<i>Armbatt</i>
			<i>Fjell</i>
			<i>8/6-83</i>
			<i>BJ.</i>
20			
30			



BÆRUM KOMMUNE Prosjekterings- og anleggskontoret			DREIESONDERING
Sted <i>Fornleir RÅ lysaker</i>			
Pel.		Dato <i>3/6-80</i>	Sign. <i>KW</i>
Hull <i>64 + 10 m</i>		Terrengkote <i>+10,32</i>	
Dybde m	Last kg	Ant. halve omdr.	Anmerkninger
0			
0,5			<i>før fest</i>
1,0	100	11	<i>Leire</i>
1,5	"	8	
2,0	"	7	
2,5	"	10	
3,0	"	16	
3,5	"	15	
4,0	"	15	
5,0	"	0	
5,5	"	14	
6,0	"	15	
7,0	"	0	
7,0	X		<i>Samfett</i>
30			<i>8/6-83</i> <i>Free</i>



BÆRUM KOMMUNE Prosjekterings- og anleggskontoret			DREIESONDERING			
Sted <i>Bærum 87 Lyseker</i>						
Pel.			Dato <i>3/6-83</i>	Sign. <i>[Signature]</i>		
Hull <i>65.</i>			Terrengkote <i>410.30</i>			
Dybde m	Last kg	Ant. halve omdr.	Anmerkninger			
0			<i>finner</i>			
0.5						
1.0	100	27			<i>Skure av leire</i>	
1.5	11	9				
2.0	11	8				
4.0	11	0			<i>leire</i>	
5.0	78	0			<i>leire</i>	
10	110	9			<i>Erns</i>	
8.0	75	0			<i>leire</i>	
8.5	50	0			<i>leire</i>	
8.5	X		<i>Amfett</i>			
20			<i>Jell</i> <i>8/6-83</i> <i>[Signature]</i>			
30						



BÆRUM KOMMUNE			DREIESONDERING	
Prosjekterings- og anleggskontoret				
Sted <i>Fameline R.A. Lyseke</i>				
Pel.			Dato <i>7/6-83</i>	Sign. <i>Jell</i>
Hull <i>65 + 10m</i>			Terrengkote <i>+10.24</i>	
Dybde m	Last kg	Ant. halve omdr.	Anmerkninger	
0			<i>fumpet</i> <i>Lein</i> <hr/> <hr/> <hr/> <hr/> <hr/> <hr/> <hr/> <hr/> <hr/> <hr/>	
0.5				
1.0	100	9		
1.5	"	6		
2.5	75	0		
7.5	100	0		
8.0	"	25		
8.5	"	18		
9.0	"	22		
9.4	x			
20				
30				



<b>BÆRUM KOMMUNE</b> Prosjekterings- og anleggskontoret			<b>DREIESONDERING</b>	
Sted <i>Familien R A Lysaker</i>				
Pel.		Dato <i>8/6-83</i>		Sign. <i>Ken</i>
Hull <i>65. / 0 m.V.</i>		Terrengkote <i>+10.25</i>		
Dybde m	Last kg	Ant. halve omdr.	Anmerkninger	
0			<i>Lumpet</i> <i>Grus og leir</i> <i>leire</i>	
0.5				
1.0	100	35		
1.5	"	5		
3.5	"	0		
4.0	"	21		
4.5	"	22		
5.0	"	26		
5.5	"	24		
5.5	X			
20			<i>Fyll</i> <i>8/6-83</i> <i>CE</i>	
30				





BÆRUM KOMMUNE Prosjekterings- og anleggskontoret			DREIESONDERING
Sted <i>Frindheim BA dybde</i>			
Pel.		Dato <i>7/16-80</i>	Sign. <i>Stee</i>
Hull <i>66.</i>		Terrengkote <i>10,36</i>	
Dybde m	Last kg	Ant. halve omdr.	Anmerkninger
0			<i>første jord</i> <i>Leire</i>
0.5			
1.0	X		
1.5	100	8	
2.0	"	10	
2.5	"	12	
3.0	"	17	
3.5	"	20	
4	"	22	
4.5	"	23	
5.0	"	17	
5.5	"	22	
6.0	"	21	
6.5	"	23	
7.0	"	21	
7.3	X		<i>Ann Latt</i> <i>Bjell</i> <i>8/16-83</i> <i>Stee</i>
30			







<b>BÆRUM KOMMUNE</b> Prosjekterings- og anleggskontoret			<b>DREIESONDERING</b>	
Sted <i>Forbruker RA Lysekken</i>				
Pel.			Dato <i>8/6 83</i>	Sign. <i>JW</i>
Hull <i>68</i>			Terrengekote <i>12,13</i>	
Dybde m	Last kg	Ant. halve omdr.	Anmerkninger	
0 <i>0,5</i> X			<i>Am titt</i>  <i>Jell</i>  <i>10/6-83</i> <i>OB</i>	
10				
20				
30				


<b>BÆRUM KOMMUNE</b> Prosjekterings- og anleggskontoret			<b>DREIESONDERING</b>	
Sted <i>Fornalen R. A. Lyngby</i>				
Pel.			Dato <i>8/6-83</i>	Sign. <i>[Signature]</i>
Hull <i>69</i>			Terrengkote <i>12,42</i>	
Dybde m	Last kg	Ant. halve omdr.	Anmerkninger	
0 <i>0,6 x</i>			<i>Amfett</i>  <i>Fuell</i>  <i>10/6-83</i> <i>[Signature]</i>	
10				
20				
30				




<b>BÆRUM KOMMUNE</b> Prosjekterings- og anleggskontoret			<b>DREIESONDERING</b>	
Sted <i>Formellet RØ. Lysaker</i>				
Pel.			Dato <i>8/6/83</i>	Sign. <i>[Signature]</i>
Hull <i>70.</i>			Terrengkote <i>12.89</i>	
Dybde m	Last kg	Ant. halve omdr.	Anmerkninger	
0			<i>Leve og skum</i>  <i>Arnttatt</i>  <i>Fjell</i>  <i>10/6-83</i> <i>[Signature]</i>	
1.5				
10				
20				
30				






<b>BÆRUM KOMMUNE</b> Prosjekterings- og anleggskontoret			<b>DREIESONDERING</b>	
Sted <i>Fremme R.A. Husøy</i>				
Pel.			Dato <i>8/6-83</i>	Sign. <i>[Signature]</i>
Hull <i>72</i>			Terrengekote <i>14,52</i>	
Dybde m	Last kg	Ant. halve omdr.	Anmerkninger	
0 <i>0,5</i> X  10  20  30			<i>Annetatt</i>  <i>Jice</i>  <i>10/6-83</i> <i>[Signature]</i>	

<b>BÆRUM KOMMUNE</b> Prosjekterings- og anleggskontoret			<b>DREIESONDERING</b>	
Sted <i>Fornleia Rødsaker</i>				
Pel.			Dato <i>8/6-83</i>	Sign. <i>fu</i>
Hull <i>43.</i>			Terrengkote <i>14.33</i>	
Dybde m	Last kg	Ant. halve omdr.	Anmerkninger	
0 <i>0,4</i>			<i>Amfath</i>  <i>Fjell</i>  <i>10/6-83</i> <i>E.B.</i>	
10				
20				
30				








BÆRUM KOMMUNE Prosjekterings- og anleggskontoret			DREIESONDERING
Sted <i>Forniken R. A. dysaker</i>			
Pel.		Dato <i>8/6-83</i>	Sign. <i>[Signature]</i>
Hull <i>74. + 3 m.</i>		Terrengkote <i>9.33</i>	
Dybde m	Last kg	Ant. halve omdr.	Anmerkninger
0			<i>Skive og</i> <i>Skallfjell</i> <i>Kun fast.</i>  <i>10/6-83</i> <i>[Signature]</i>
1.5 x			
10			
20			
30			



BÆRUM KOMMUNE Prosjekterings- og anleggskontoret			DREIESONDERING
Sted <i>Fornberg RA Lyseaker</i>			
Pel.		Dato <i>8/6-83</i>	Sign. <i>ful</i>
Hull <i>124 + 10.</i>		Terrengkote <i>9.21</i>	
Dybde m	Last kg	Ant. halve omdr.	Anmerkninger
0.5			<i>fampet</i>
5.0 x			<i>Shin og Luv og Luv</i>
10			<i>1/4 Fjell</i>
20			<i>10/6-83</i> <i>[Signature]</i>
30			



BÆRUM KOMMUNE Prosjekterings- og anleggskontoret			DREIESONDERING	
Sted <i>Familien RA Lysaker</i>				
Pel.			Dato <i>9/6-80</i>	Sign. <i>[Signature]</i>
Hull <i>75.</i>			Terrengkote <i>9.27</i>	
Dybde m	Last kg	Ant. halve omdr.	Anmerkninger	
0	1.0 x 		<p><i>Prøvd flere steder kommer ikke ned Gamle grunn- muren og stor skur kan være gjell på 1m.</i></p> <p><i>10/6-83</i> <i>[Signature]</i></p>	
10				
20				
30				



BÆRUM KOMMUNE Prosjekterings- og anleggskontoret			DREIESONDERING	
Sted <i>Førmeleu R.A. lysstake</i>				
Pel.			Dato <i>9/6 83</i>	Sign <i>RW</i>
Hull <i>76.</i>			Terrengkote <i>9.33</i>	
Dybde m	Last kg	Ant. halve omdr.	Anmerkninger	
0			<i>Ambatt</i> <i>Fjell</i> <i>10/6-83</i> 	
1.2				
10				
20				
30				





BÆRUM KOMMUNE Prosjekterings- og anleggskontoret			DREIESONDERING	
Sted <i>Fornulei R. A. Lysaker</i>				
Pel.			Dato <i>9/6-83</i>	Sign. <i>Fre</i>
Hull <i>77 + 10 m</i>			Terrengkote <i>8,45</i>	
Dybde m	Last kg	Ant. halve omdr.	Anmerkninger	
0	<i>0,4 x</i>		<i>Armbutt</i>  <i>Fjelle</i>  <i>10/6-83</i> 	
5				
10				
15				
20				
25				
30				
35				
40				
45				





BÆRUM KOMMUNE Prosjekterings- og anleggskontoret			DREIESONDERING
Sted <i>Forniker R. A. Lysaker</i>			
Pel.		Dato <i>15/6-83</i>	Sign. <i>per</i>
Hull <i>84</i>		Terrengkote <i>6,58</i>	
Dybde m	Last kg	Ant. halve omdr.	Anmerkninger
0			<i>finner</i> <i>stue og Leire</i> <i>og Amfath</i>  <i>Fell</i>  <i>16-83</i> <i>[Signature]</i>
0,5			
1			
1,5			
2			
2,5			
3			
3,5			
4			
4,5			
5			
5,5			
6			
10			
20			
30			

BÆRUM KOMMUNE Prosjekterings- og anleggskontoret			DREIESONDERING
Sted <i>Fornetun RAB lysaker</i>			
Pel.		Dato <i>15/6-83</i>	Sign. <i>[Signature]</i>
Hull <i>85.</i>		Terrengkote <i>6.95</i>	
Dybde m	Last kg	Ant. halve omdr.	Anmerkninger
0			<i>finner</i>  <i>skinn og græs</i> <i>og Ammehatt</i>  <i>Fjell</i>  <i>16-83</i> <i>[Signature]</i>
0.5			
2.0 x			
10			
20			
30			



























<b>BÆRUM KOMMUNE</b> Prosjekterings- og anleggskontoret			<b>DREIESONDERING</b>	
Sted <i>Sonnelei P.B. Lybakkef</i>				
Pel.			Dato <i>13/6-83</i>	Sign. <i>ten</i>
Hull <i>93.</i>			Terrengkote <i>45/3</i>	
Dybde m	Last kg	Ant. halve omdr.	Anmerkninger	
0			<i>fjærket</i>  <i>Skum og Grus</i> <i>og dambatt fjell</i> <i>Bork da 3 m</i> <i>vevstre i</i> <i>for vevstrøming</i>  <i>13/6-83</i> <i>Ed.</i>	
0.5				
1.5				
5				
10				
15				
20				
25				
30				


BÆRUM KOMMUNE Prosjekterings- og anleggskontoret			DREIESONDERING	
Sted <i>Fornetun Bålyskan</i>				
Pel.			Dato <i>15/6 83</i>	Sign. <i>[Signature]</i>
Hull <i>94.</i>			Terrengkote <i>3,50</i>	
Dybde m	Last kg	Ant. halve omdr.	Anmerkninger	
0			<i>Først på</i> <i>skru og gnis</i> <i>Annethill</i> <i>Killer fast.</i>  <i>16-83</i> <i>[Signature]</i>	
0.5				
1				
1.5				
2				
2.5				
3				
3.5				
4				
4.5				
5				
10				
20				
30				



BÆRUM KOMMUNE Prosjekterings- og anleggskontoret			DREIESONDERING	
Sted <i>Fornuten RA Lysaker</i>				
Pel.			Dato <i>15/6-83</i>	Sign. <i>[Signature]</i>
Hull <i>95</i>			Terrengkote <i>3,73</i>	
Dybde m	Last kg	Ant. halve omdr.	Anmerkninger	
0			<i>Fjell i lagene</i> <i>for viskraning</i> <i>Ca 2,5 m Vestsiden</i>  <i>Høyde Dei skraning</i> <i>Ca 2 m.</i>	
10			<i>15/6-83</i> <i>[Signature]</i>	
20				
30				

BÆRUM KOMMUNE Prosjekterings- og anleggskontoret			DREIESONDERING	
Sted <i>Fornelvi R A Lysaker</i>				
Pel.			Dato <i>15/6-83</i>	Sign. <i>Jee</i>
Hull <i>96</i>			Terrengkote <i>2,28</i>	
Dybde m	Last kg	Ant. halve omdr.	Anmerkninger	
0			<i>Sennerf</i>	
0.5				
1.5			<i>Skun og Breie</i>	
			<i>og Amstath</i>	
10			<i>Jee</i>	
20			<i>16/6-83</i>	
			<i>[Signature]</i>	
30				




BÆRUM KOMMUNE Prosjekterings- og anleggskontoret			DREIESONDERING	
Sted <i>Fornleir Rådyrk</i>				
Pel.			Dato <i>15/6 83</i>	Sign. <i>[Signature]</i>
Hull <i>97.</i>			Terrengkote <i>2.13</i>	
Dybde m	Last kg	Ant. halve omdr.	Anmerkninger	
0			<i>funn pel</i>	
<i>0.5</i>			<i>Skure og leire</i>	
<i>3.5 x</i>			<i>og Amundt</i>	
			<i>Fjell</i>	
10			<i>6/6-83</i>	
			<i>[Signature]</i>	
20				
30				





BÆRUM KOMMUNE Prosjekterings- og anleggskontoret			DREIESONDERING	
Sted <i>Fornubli RA Lyngaker</i>				
Pel.			Dato <i>15/6-83</i>	Sign. <i>[Signature]</i>
Hull <i>99</i>			Terrengkote <i>1. 76</i>	
Dybde m	Last kg	Ant. halve omdr.	Anmerkninger	
0			<i>finner pakt</i> <i>Leire og</i> <i>Amnhatt</i>  <i>Fjell</i>  <i>16-83</i> <i>[Signature]</i>	
0.5				
2.4 x				
10				
20				
30				



BÆRUM KOMMUNE Prosjekterings- og anleggskontoret			DREIESONDERING	
Sted <i>Ferneby Rådhuset</i>				
Pel.			Dato <i>15/6-83</i>	Sign. <i>[Signature]</i>
Hull <i>100</i>			Terrengkote <i>4,74</i>	
Dybde m	Last kg	Ant. halve omdr.	Anmerkninger	
0			<i>Fjell i beger</i>  <i>15/6-83</i> <i>[Signature]</i>	
10				
20				
30				





BÆRUM KOMMUNE Prosjekterings- og anleggskontoret			DREIESONDERING
Sted <i>Fornleir R A Lysaker.</i>			
Pel.		Dato <i>15/6-83</i>	Sign. <i>[Signature]</i>
Hull <i>102</i>		Terrengkote <i>3,47</i>	
Dybde m	Last kg	Ant. halve omdr.	Anmerkninger
0			<i>femmet</i> <i>skin og leir</i> <i>kuler fast</i> <i>i skall-</i> <i>gjell</i>  <i>16/6-83</i> <i>[Signature]</i>
0.5			
1			
1.5			
2			
2.5			
3			
3.5			
4			
4.5			
5			
5.5			
10			
20			
30			



BÆRUM KOMMUNE Prosjekterings- og anleggskontoret			DREIESONDERING	
Sted <i>Førnebu Rådskole</i>				
Pel.			Dato <i>16/6 83</i>	Sign. <i>Ku</i>
Hull <i>103</i>			Terrengkote <i>3.06</i>	
Dybde m	Last kg	Ant. halve omdr.	Anmerkninger	
0			<i>Førnebu</i>  <i>Fjell</i>  <i>16/6-83</i> 	
2.5				
10				
20				
30				


BÆRUM KOMMUNE Prosjekterings- og anleggskontoret			DREIESONDERING	
Sted <i>Tornesletta R A dykker</i>				
Pel.			Dato <i>16/6-83</i>	Sign. <i>[Signature]</i>
Hull <i>104</i>			Terrengkote <i>2,14</i>	
Dybde m	Last kg	Ant. halve omdr.	Anmerkninger	
0			<i>Skar skive</i> <i>Free ca 1 m</i> <i>under snufylling</i>  <i>16/6-83</i> <i>[Signature]</i>	
10				
20				
30				



BÆRUM KOMMUNE Prosjekterings- og anleggskontoret			DREIESONDERING	
Sted <i>Bærum P.O. Lysaker</i>				
Pel.			Dato <i>16/6-83</i>	Sign. <i>[Signature]</i>
Hull <i>105</i>			Terrengkote <i>1.85</i>	
Dybde m	Last kg	Ant. halve omdr.	Anmerkninger	
0			<i>Stor skum</i> <i>gelling</i>  <i>Korner</i> <i>14 kg med</i>  <i>16/6-83</i> <i>[Signature]</i>	
10				
20				
30				

BÆRUM KOMMUNE			DREIESONDERING	
Prosjekterings- og anleggskontoret				
Sted <i>Fornleia RA Lydaker</i>				
Pel.			Dato <i>16/6-83</i>	Sign. <i>Rue</i>
Hull <i>106</i>			Terrengkote <i>2,30</i>	
Dybde m	Last kg	Ant. halve omdr.	Anmerkninger	
0			<i>fumpet</i> <i>sten og kure</i> <i>1400 fjell</i>  <i>Boret ca 2.5m</i> <i>Veusku for L</i> <i>for Veiskraving</i>  <i>16/6-83</i> 	
0.5				
1.5				
2.5				
3.5				
4.5				
5.5				
6.5				
7.5				
8.5				
9.5				
10				
11				
12				
13				
14				
15				
16				
17				
18				
19				
20				
21				
22				
23				
24				
25				
26				
27				
28				
29				
30				




BÆRUM KOMMUNE Prosjekterings- og anleggskontoret			DREIESONDERING	
Sted <i>Bærum R.A. Lyseke</i>				
Pel.			Dato <i>16/6-83</i>	Sign. <i>Ell</i>
Hull <i>107</i>			Terrengkote <i>ca. 2,64</i>	
Dybde m	Last kg	Ant. halve omdr.	Anmerkninger	
0			<i>Fylling stor</i> <i>slur</i>  <i>Kommer</i> <i>14 ke med</i>	
10				
20				
30				

BÆRUM KOMMUNE Prosjekterings- og anleggskontoret			DREIESONDERING	
Sted <i>Fornebu Østbygd</i>				
Pel.			Dato <i>10/6-83</i>	Sign. <i>Fre</i>
Hull <i>108</i>			Terrengkote <i>ca 2,68</i>	
Dybde m	Last kg	Ant. halve omdr.	Anmerkninger	
0			<i>Fjell i bryene</i> <i>2.5 m iust</i> <i>for E.</i>  <i>Ca 10m med</i> <i>med skive</i> <i>fylling på</i> <i>fjell</i>	
10				
20				
30				




BÆRUM KOMMUNE Prosjekterings- og anleggskontoret			DREIESONDERING	
Sted <i>Årnekleiv R. A. Lyngby</i>				
Pel.			Dato <i>1/8-83</i>	Sign. <i>[Signature]</i>
Hull <i>109.</i>			Terrengkote <i>29,2,68</i>	
Dybde m	Last kg	Ant. halve omdr.	Anmerkninger	
0			<i>Sumpgulling</i> <i>Kammer</i> <i>ikke med</i>	
10				
20				
30				

BÆRUM KOMMUNE Prosjekterings- og anleggskontoret			DREIESONDERING
Sted <i>Fornelven Øst bysulfid</i>			
Pel.		Dato <i>1/8-83</i>	Sign. <i>TW</i>
Hull <i>110</i>		Terrengkote <i>2a + 2,56</i>	
Dybde m	Last kg	Ant. halve omdr.	Anmerkninger
0			<i>slendylting Kammer ikke med</i>
10			
20			
30			





BÆRUM KOMMUNE Prosjekterings- og anleggskontoret			DREIESONDERING	
Sted <i>Furebu RA Lysaker</i>				
Pel.			Dato <i>2/8-83</i>	Sign. <i>fu</i>
Hull <i>112</i>			Terrengkote <i>ca 2.50</i>	
Dybde m	Last kg	Ant. halve omdr.	Anmerkninger	
0			<i>Slutfylling Kammer ikke med</i>	
10				
20				
30				



BÆRUM KOMMUNE			DREIESONDERING	
Prosjekterings- og anleggskontoret				
Sted		Fornleia Rødgata		
Pel.		Dato	2/8/93	Sign. <i>[Signature]</i>
Hull		113		
		Terrengkote 292.24		
Dybde m	Last kg	Ant. halve omdr.	Anmerkninger	
0			fjerpel	
0.5				
2.1			Skur og	
			fyllmasse	
10			Ansett	
			Fyll	
20			eller stor Skur	
30				

BÆRUM KOMMUNE			DREIESONDERING	
Prosjekterings- og anleggskontoret				
Sted <i>Fornes Rødbybakke</i>				
Pel.			Dato <i>28-83</i>	Sign. <i>du</i>
Hull <i>114</i>			Terrengkote <i>ca 2,30</i>	
Dybde m	Last kg	Ant. halve omdr.	Anmerkninger	
0			<i>femmet</i> <i>skum og Guss</i> <i>ikke f'ell</i>	
0.5				
1				
1.5				
2				
2.5				
3				
3.5				
4				
4.5				
4.7 x				
10				
20				
30				





BÆRUM KOMMUNE Prosjekterings- og anleggskontoret			DREIESONDERING	
Sted <i>Romebu Rb Lyseleir</i>				
Pel.			Dato <i>2/8-83</i>	Sign. <i>See</i>
Hull <i>166</i>			Terrengkote <i>ca. 2,31</i>	
Dybde m	Last kg	Ant. halve omdr.	Anmerkninger	
0			<i>fjernet</i> <i>skur av Greis</i> <i>og fuktet</i> <i>Fjell</i> <i>Kier fest</i>	
0.5				
3.5x				
10				
20				
30				




BÆRUM KOMMUNE			DREIESONDERING	
Prosjekterings- og anleggskontoret				
Sted <i>Børnesholm Rådhus</i>				
Pel.			Dato <i>2/8-83</i>	Sign. <i>EW</i>
Hull <i>117</i>			Terrengkote <i>2.35</i>	
Dybde m	Last kg	Ant. halve omdr.	Anmerkninger	
0			<i>finner</i>	
0.5				
3.0 x			<i>keiser fast</i>	
			<i>Bombatt</i>	
			<i>Fjell</i>	
10				
20				
30				







BÆRUM KOMMUNE Prosjekterings- og anleggskontoret			DREIESONDERING	
Sted <i>Frembu</i>				
Pel.		Dato <i>2/8-23</i>		Sign. <i>[Signature]</i>
Hull <i>120</i>		Terrengkote <i>ca 3,70</i>		
Dybde m	Last kg	Ant. halve omdr.	Anmerkninger	
0			<i>Fjell : høyere</i>	
10				
20				
30				




BÆRUM KOMMUNE			DREIESONDERING
Prosjekterings- og anleggskontoret			
Sted <i>Børneshage Østmarken</i>			
Pel.		Dato <i>2/8-83</i>	Sign. <i>JW</i>
Hull <i>121</i>		Terrengkote <i>2,87</i>	
Dybde m	Last kg	Ant. halve omdr.	Anmerkninger
0			<i>fjernet</i>  <i>Skur og Græs</i> <i>og Leire og</i>  <i>Amfott</i>  <i>Fjell</i>
0,5			
4,4			
10			
20			
30			





BÆRUM KOMMUNE			DREIESONDERING	
Prosjekterings- og anleggskontoret				
Sted <i>Tornviken RA byskole</i>				
Pel.			Dato <i>2/2-83</i>	Sign. <i>[Signature]</i>
Hull <i>123</i>			Terrengkote <i>276</i>	
Dybde m	Last kg	Ant. halve omdr.	Anmerkninger	
0			<i>frumpet</i>	
0.5				
4.5			<i>Skure og greis</i>	
10			<i>14.6 Felt</i>	
20				
30				


BÆRUM KOMMUNE Prosjekterings- og anleggskontoret			DREIESONDERING	
Sted <i>Rommeløe RØ Lysekjer</i>				
Pel.			Dato <i>3/8-83</i>	Sign. <i>ju</i>
Hull <i>124</i>			Terrengkote <i>2.68</i>	
Dybde m	Last kg	Ant. halve omdr.	Anmerkninger	
0			<i>fumpet</i>	
4.0			<i>Enus og skur</i>	
10			<i>1/4 ke fjell</i>	
20				
30				




BÆRUM KOMMUNE			DREIESONDERING	
Prosjekterings- og anleggskontoret				
Sted <i>Fornberg Østlysaker</i>				
Pel.			Dato <i>3/8-83</i>	Sign. <i>[Signature]</i>
Hull <i>125</i>			Terrengkote <i>3,29</i>	
Dybde m	Last kg	Ant. halve omdr.	Anmerkninger	
0			<i>finner per</i>	
<i>25</i>			<i>Grus og skum</i>	
<i>14 x</i>			<i>Amfath</i>	
			<i>Fjell</i>	
10			<i>Eller skum</i>	
			<i>Skum.</i>	
20				
30				

BÆRUM KOMMUNE Prosjekterings- og anleggskontoret			DREIESONDERING	
Sted <i>Fornubru R.A. Lysekar</i>				
Pel.			Dato <i>3/8-83</i>	Sign. <i>Ju</i>
Hull <i>126</i>			Terrengkote <i>3,20</i>	
Dybde m	Last kg	Ant. halve omdr.	Anmerkninger	
0			<i>fem pel</i> <i>skru av brille</i> <i>og Amutat</i> <i>Teel</i>	
0.5				
1.0				
1.5				
2.0				
2.5				
3.0				
3.5				
4.0				
4.5				
10				
20				
30				



BÆRUM KOMMUNE Prosjekterings- og anleggskontoret			DREIESONDERING	
Sted <i>Forniketo R A lysaker</i>				
Pel.			Dato <i>8/8-83</i>	Sign. <i>per</i>
Hull <i>127</i>			Terrengkote <i>3,47</i>	
Dybde m	Last kg	Ant. halve omdr.	Anmerkninger	
0			<i>først på</i>	
4.7	<i>x</i>		<i>Skinn av Grønn og Lønn</i>	
10			<i>1 klør fjell</i>	
20				
30				


<b>BÆRUM KOMMUNE</b> Prosjekterings- og anleggskontoret			<b>DREIESONDERING</b>	
Sted <i>Forneliv 84 dysetan</i>				
Pel.			Dato <i>3/803</i>	Sign. <i>fen</i>
Hull <i>128</i>			Terrengkote <i>3,62</i>	
Dybde m	Last kg	Ant. halve omdr.	Anmerkninger	
0 0.5 — — 4.5x — — 10 — — — — 20 — — — — 30			<i>først på</i>  <i>Skum og Leire</i>  <i>1400 Fjell</i>	



BÆRUM KOMMUNE Prosjekterings- og anleggskontoret			DREIESONDERING	
Sted <i>Fornleir Rå lysaker</i>				
Pel.			Dato <i>3/8-83</i>	Sign. <i>peu</i>
Hull <i>129</i>			Terrengkote <i>3,72</i>	
Dybde m	Last kg	Ant. halve omdr.	Anmerkninger	
0			<i>finneret</i>	
0.5				
1				
1.5				
2				
2.5				
3				
4				
5				
6				
7			<i>skur og grus</i>	
8				
9				
10			<i>Kommer</i>	
11				
12				
13				
14				
15				
16				
17				
18				
19				
20				
21				
22				
23				
24				
25				
26				
27				
28				
29				
30				
			<i>med kildes fast.</i>	

BÆRUM KOMMUNE			DREIESONDERING	
Prosjekterings- og anleggskontoret				
Sted <i>Trumherødalen</i>				
Pel.			Dato <i>3/12-88</i>	Sign. <i>[Signature]</i>
Hull <i>130</i>			Terrengkote <i>3.90</i>	
Dybde m	Last kg	Ant. halve omdr.	Anmerkninger	
0			<i>finner</i> <i>Skum og sprø</i> <i>og smalt</i> <i>gjell</i>	
0.5				
3.1X				
10				
20				
30				



BÆRUM KOMMUNE Prosjekterings- og anleggskontoret			DREIESONDERING	
Sted <i>Bærum Rå Lyseker</i>				
Pel.			Dato <i>3/8083</i>	Sign. <i>ju</i>
Hull <i>131</i>			Terrengkote <i>4.03</i>	
Dybde m	Last kg	Ant. halve omdr.	Anmerkninger	
0			<i>Utgår på</i> <i>grunn av</i> <i>Kabler;</i>  <i>Fjell i bogen</i>  <i>2 m Vestre</i> <i>for L.</i>	
10				
20				
30				


BÆRUM KOMMUNE Prosjekterings- og anleggskontoret			DREIESONDERING	
Sted <i>Fornleir Rå Lyngby</i>				
Pel.			Dato <i>3/8 83</i>	Sign. <i>[Signature]</i>
Hull <i>132</i>			Terrengkote <i>4.07</i>	
Dybde m	Last kg	Ant. halve omdr.	Anmerkninger	
0			<i>fjernet</i>	
0.5				
1				
1.1 x				
5				
10				
15				
20				
25				
30				
<i>for skum</i> <i>eller fjell</i> <i>Kuler for</i> <i>Boret / m</i> <i>veier for</i> <i>L frignu</i> <i>de koder</i>				






BÆRUM KOMMUNE Prosjekterings- og anleggskontoret			DREIESONDERING	
Sted <i>Forniken 88 dyptaler</i>				
Pel.			Dato <i>3/8 83</i>	Sign. <i>fw</i>
Hull <i>134</i>			Terrengkote <i>4.35</i>	
Dybde m	Last kg	Ant. halve omdr.	Anmerkninger	
0			<i>Fornikatt</i>  <i>Fjell</i>  <i>Boret 1m</i> <i>vevstve for</i> <i>4 pøzzum</i> <i>av kabler.</i>	
0.5				
10				
20				
30				




BÆRUM KOMMUNE Prosjekterings- og anleggskontoret			DREIESONDERING	
Sted <i>Fornleiv på Lyngbyen</i>				
Pel.		Dato <i>4/8 83</i>		Sign. <i>[Signature]</i>
Hull <i>135</i>		Terrengkote <i>482</i>		
Dybde m	Last kg	Ant. halve omdr.	Anmerkninger	
0			<i>Utgrav på grunn av kabler i hyskrusse</i>	
10				
20				
30				

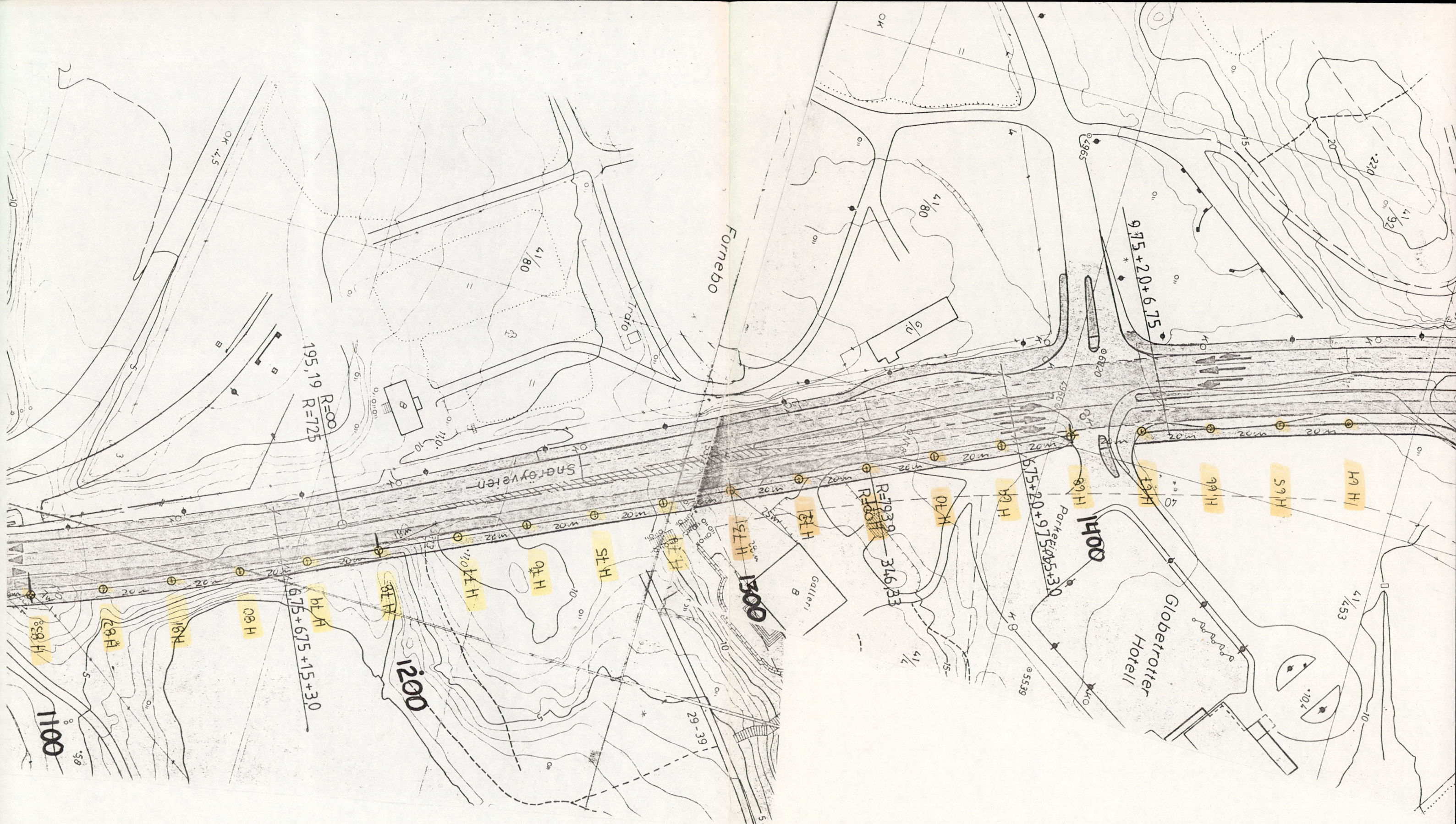
BÆRUM KOMMUNE Prosjekterings- og anleggskontoret			DREIESONDERING	
Sted <i>Forneløen RA Lyngaker</i>				
Pel.			Dato <i>4/8 88</i>	Sign. <i>Per</i>
Hull <i>1360</i>			Terrengkote <i>5.08</i>	
Dybde m	Last kg	Ant. halve omdr.	Anmerkninger	
0 <i>0.6</i> X			<i>Grus og stein krevt for å skure og skalle - Jell</i>	
10				
20				
30				





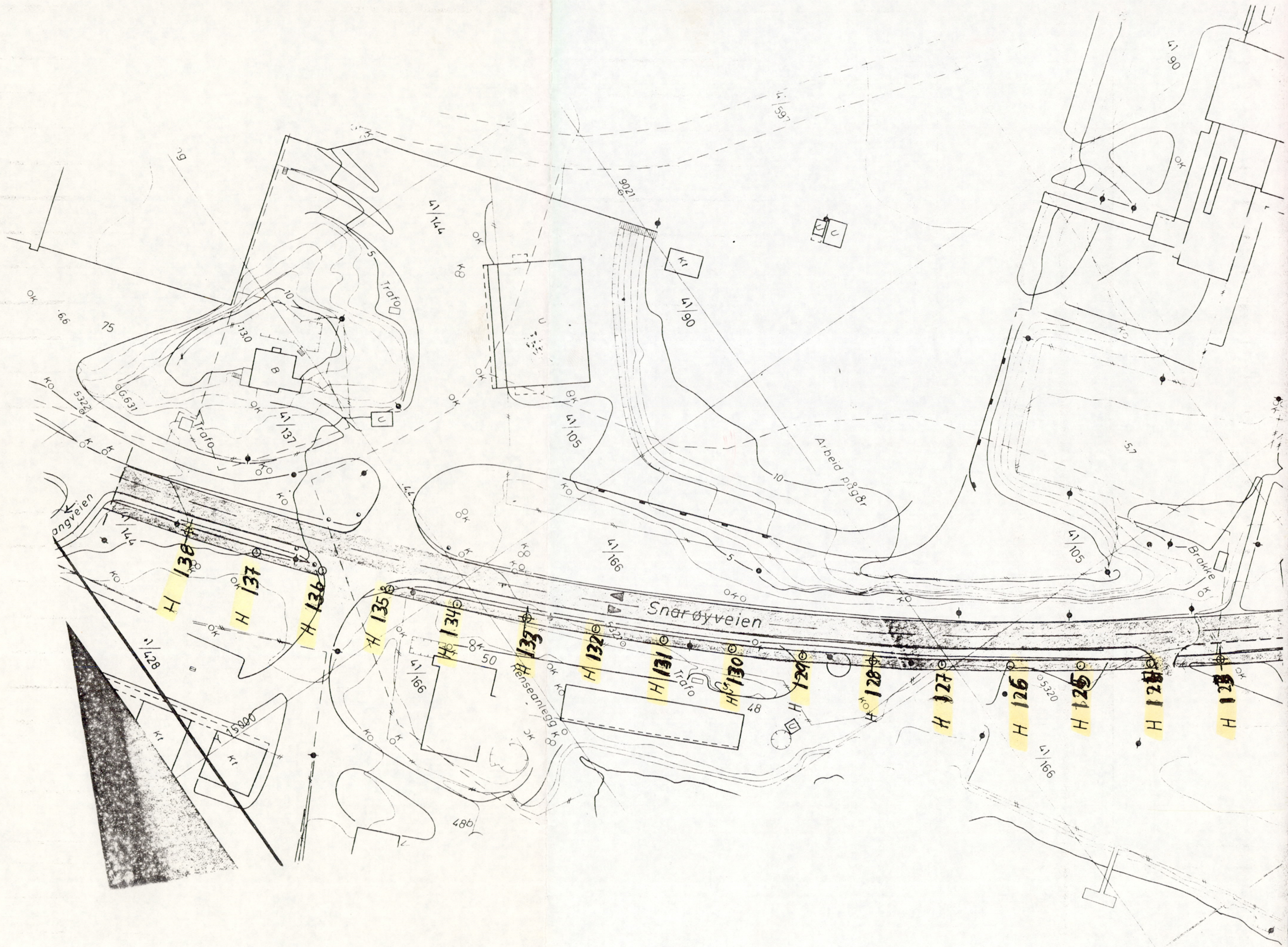
BÆRUM KOMMUNE Prosjekterings- og anleggskontoret			DREIESONDERING	
Sted <i>sonneby Blydalen</i>				
Pel.			Dato <i>4/8-83</i>	Sign. <i>see</i>
Hull <i>138</i>			Terrengkote <i>5.97</i>	
Dybde m	Last kg	Ant. halve omdr.	Anmerkninger	
0			<i>Stuefylling</i> <i>stor stue</i> <i>near fjell</i> <i>Kan ikke ikke</i> <i>benyttes med</i>	
1.0 x				
10				
20				
30				



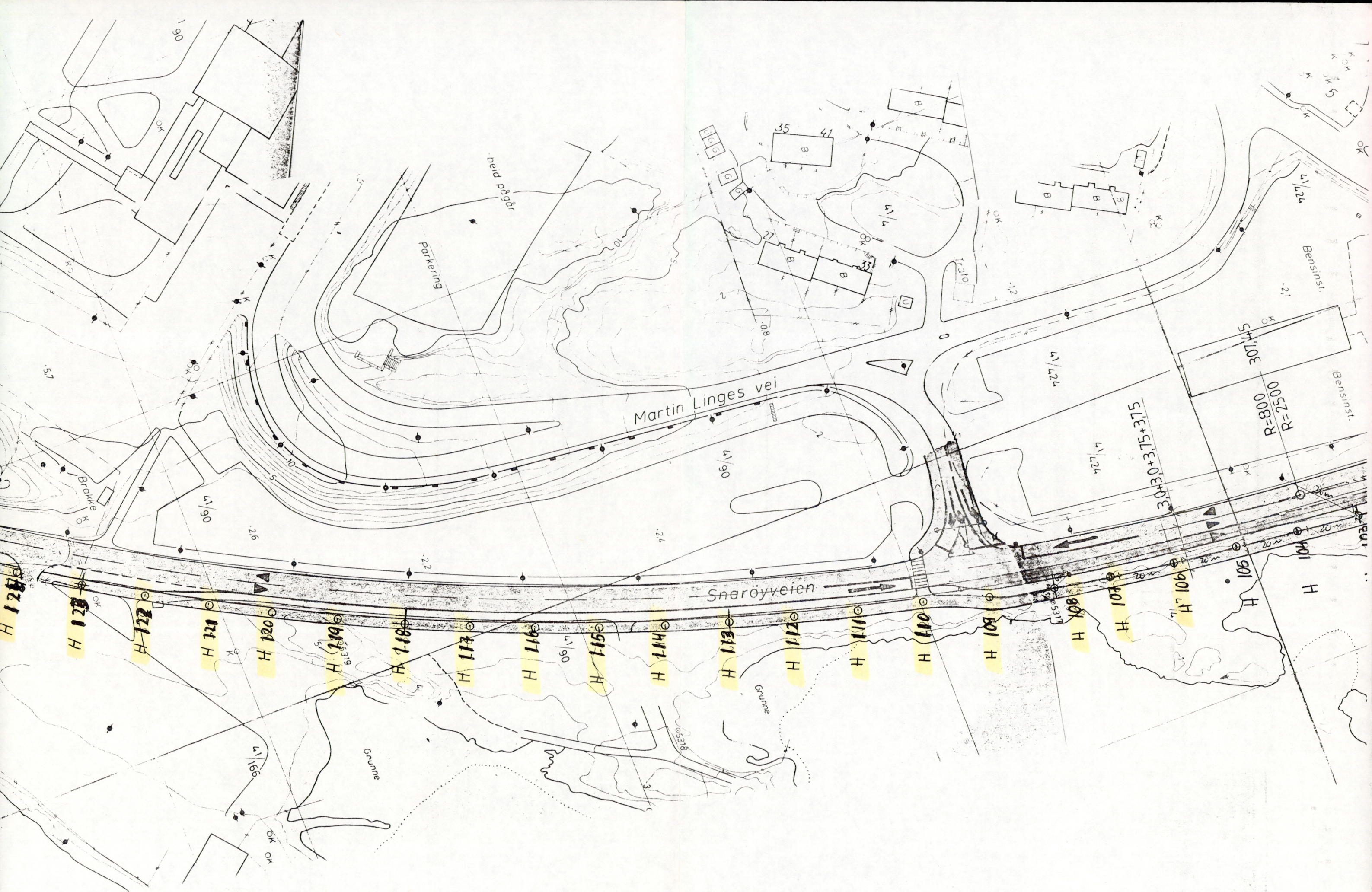


BOREPLAN HULL 64 - HULL 83










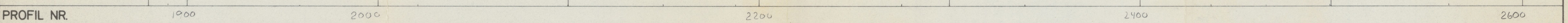
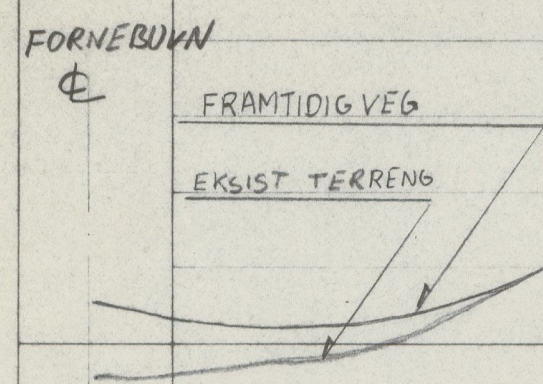




PROFIL NR. 1200			
MARKTYPE			
HØYDE EKSIST. TERRENG			
HØYDE ENDELIG TERRENG			
AVSTAND MELLOM SYSTEMPUNKTENE			
VANNLEDNING (-----V)	DIM. I MILLIM. RØRMATERIALE FALL I ‰	HØYDE UTY TOPP	
SPILLVANN- LEDNING (-----SP)	DIM. I MILLIM. RØRMATERIALE FALL I ‰ KAP. I l/sek.	HØYDE INN BUNN	
OVERVANN- LEDNING (-----OV)	DIM. I MILLIM. RØRMATERIALE FALL I ‰ KAP. I l/sek.	HØYDE INN BUNN	







PROFIL NR.		
MARKTYPE		
HØYDE EKSIST. TERRENG		
HØYDE ENDELIG TERRENG		
AVSTAND MELLOM SYSTEMPUNKTENE		
VANNLEDNING (---V)	DIM. I MILLIM. RØRMATERIALE FALL I ‰	HØYDE UTV TOPP
SPILLVANN- LEDNING (---SP)	DIM. I MILLIM. RØRMATERIALE FALL I ‰ KAP. I l/sek.	HØYDE INN BUNN
OVERVANN- LEDNING (---OV)	DIM. I MILLIM. RØRMATERIALE FALL I ‰ KAP. I l/sek.	HØYDE INN BUNN



OVERFØRINGSTRASE  
ALT. TRASE

FORELØPIG 21.10.82

REV ANT REVIDERINGEN GJELDER

SIGN DATO

FORNEBU RA. - LYSAKER  
PLAN OG PROFIL  
BØREPLAN (ORIGINAL)

BÆRUM KOMMUNE  
VANN OG KLOAKKVESENET

Målestokk  
1:200  
1:1000  
Tegn HR  
Trac  
Kfr

Erstatning for  
556,3/27-81  
Erstattet av



