Hull nr : 17 Sted : Leiren N.
Ca. kote : 70 Dato boret : 21.09.84



Hull nr : 18 Sted : Leiren
Ca. kote : 50 Dato boret : 21.09.84

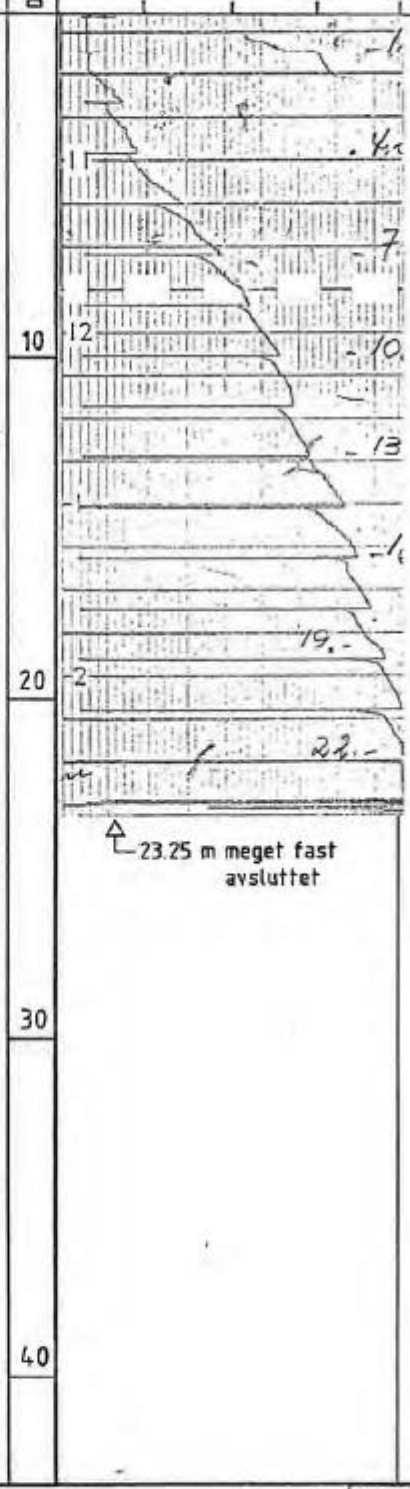

KARTLEGGING AV KVIKKLEIREOMRÅDER

Kartblad Stjørdal 1621 I
Dreietrykksonderinger
M = 1 : 200

Rapport nr. 82033	Figur nr. 010
Tegner	Dato 16.06.88
Godkjent	
Kontrollert	NGI

Merknad	Dybde m	Skjærfasthet s_u, kN/m²	Sensitivitet S_t
LEIRE	10		
	20		43
			39
			340
			210
			240
			250
			260
			280
			430
			230
			280
			560
	30		

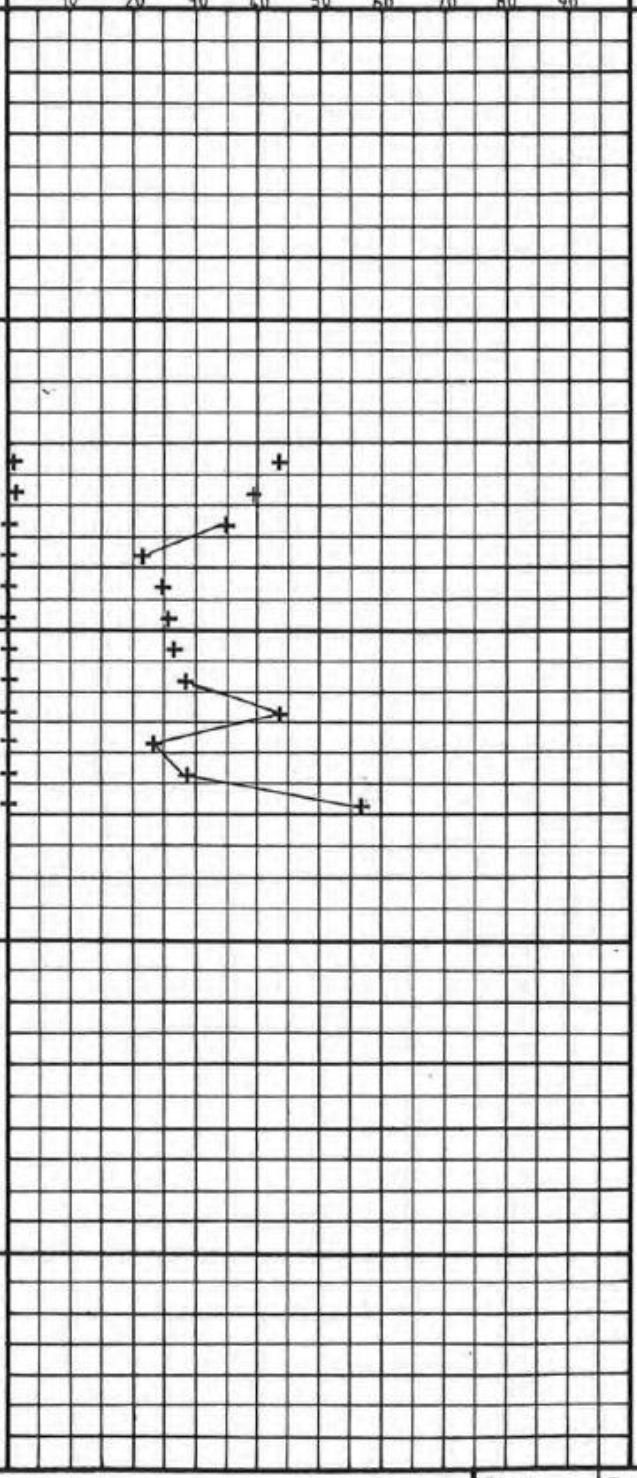

KARTLEGGING AV KVIKKLEIREOMRÅDER	Dato 29.06.89	Tegner SW
VINGEBORING Hull . . . . . 17. . . . . . Terr. kote . . . . . . Ving . . . . 65x130. . . .	Godkjent	
	Oppdr. nr. 82033	
Norges geotekniske Institutt	Tegn. nr. 066	