

# \* KVITTERING \*

04/12/96 13:41

ID=STATSBYGG

NR.	MODE	BOX	GRUP.
409	SENDING		

DATO/KL.	TID	FREMME MASKIN ID	SIDER	RESULTAT	FEIL PÅ SIDER	S.KODE
04/12 13:32	08'47"	+4772580050	008/008	OK		0000



# STATSBYGG

## T E L E F A K S

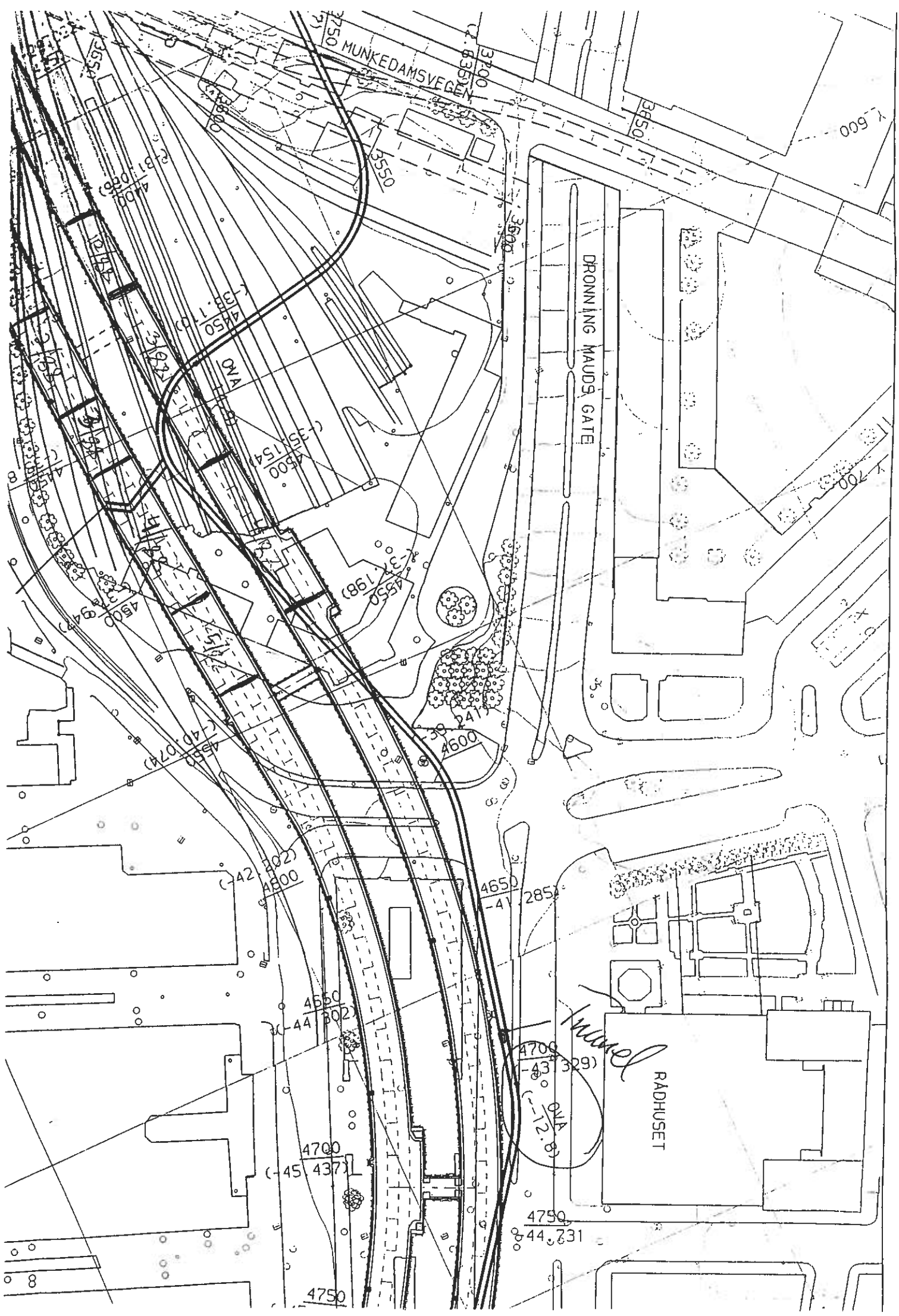
Til: Kommune AS  
v E. Eklund  
Faksnr: 72 58 00 50

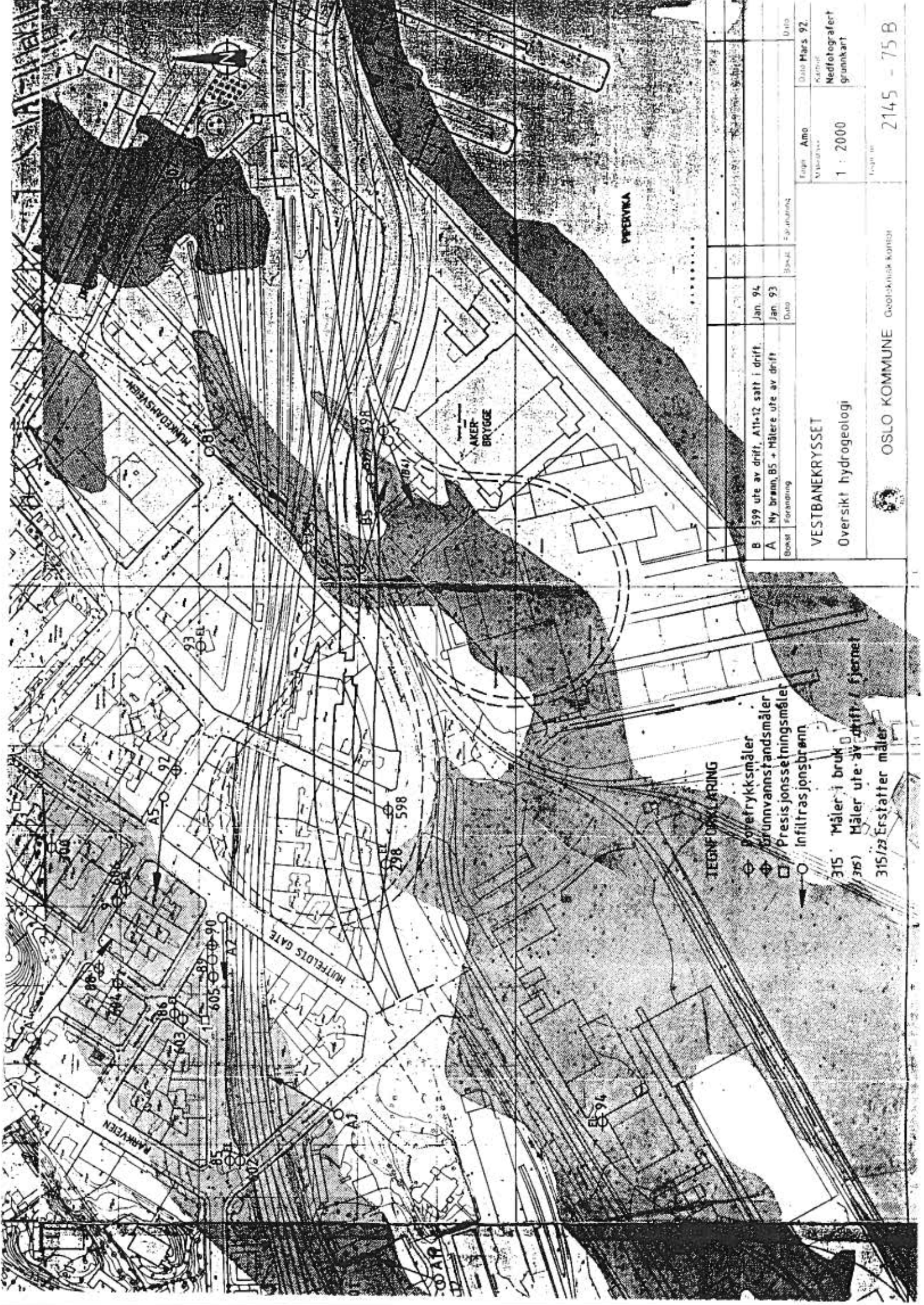
Ant. sider inkl. denne: 8  
Dato: 4.12.96  
Fra: - Ror Jonum

DNO - Utredning

Her er noen kart og tegninger fra mitt arkiv. Håper de er av nytte. Husk at de er ned fotografert.

Mvh  
Ror Jonum





TEGNFORKLARING

- ⊕ Poretrykksmåler
- ⊕ Grunnvannstands måler
- ⊕ Presisjonsmålingsmåler
- ⊕ Infiltrasjonsbrønn
- 315 Måler i bruk
- 315 Måler ute av drift / fjernet
- 315/2a Erstatting måler

B	599 ute av drift, Alt+12 salt i drift	Jan. 94
A	Ny brønn, B5 + Måler ute av drift	Jan. 93
Bokst	Forordning	Dato

VESTBANEKRYSET

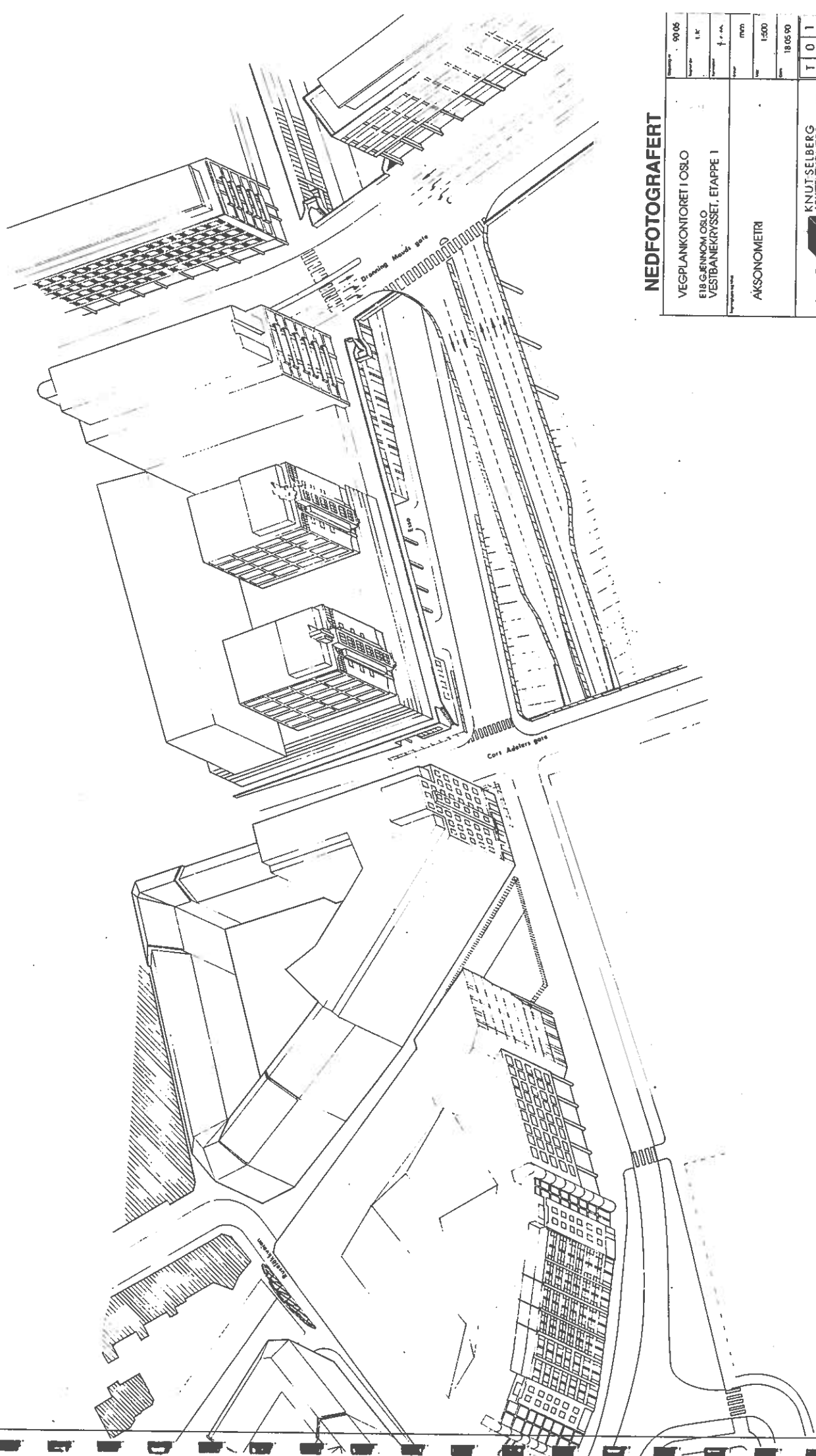
Oversikt hydrogeologi

Følg	Amo	Dato	Mars 92
Vedlegg	Kart	Nedtegnert	grunnkart
1 : 2000			
Tegnet av		2145 - 75 B	



OSLO KOMMUNE Geoteknisk Kontor

2145 - 75 B



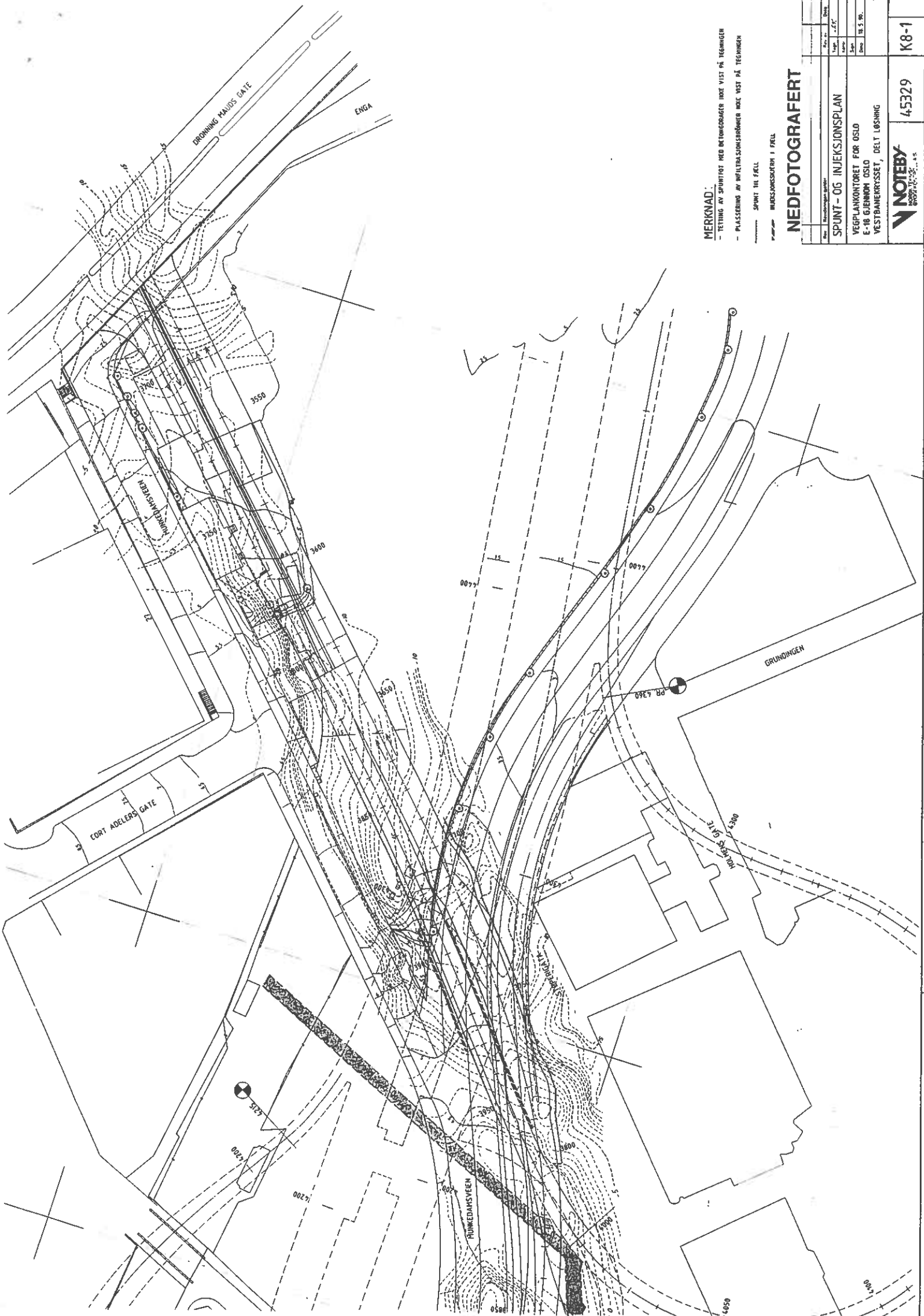
# NEDFOTOGRAFERT

VEGPLANKONTORET I OSLO  
 E18, GLENNOM OSLO  
 VESTBANEKRYSSET, ETAPPE 1

AKSONOMETRI

Blomstingsnr.	90 06	
Blomstingsdato	1. 11. 87	
Blomstingssted	1. etg.	
Blomstingsmetode	mm	
Blomstingsstørrelse	1:500	
Blomstingsdato	18.05.90	
T	0	1
KNUUT SELBERG ARKITEKTONTOR JØRDES G. 7019 HOSLOTTET, OSLO 04 TELF. 02 24 67 19 TELEX 420000 FAX 02 24 67 19		
FORPROSJEKT		





**MERKNAD:**

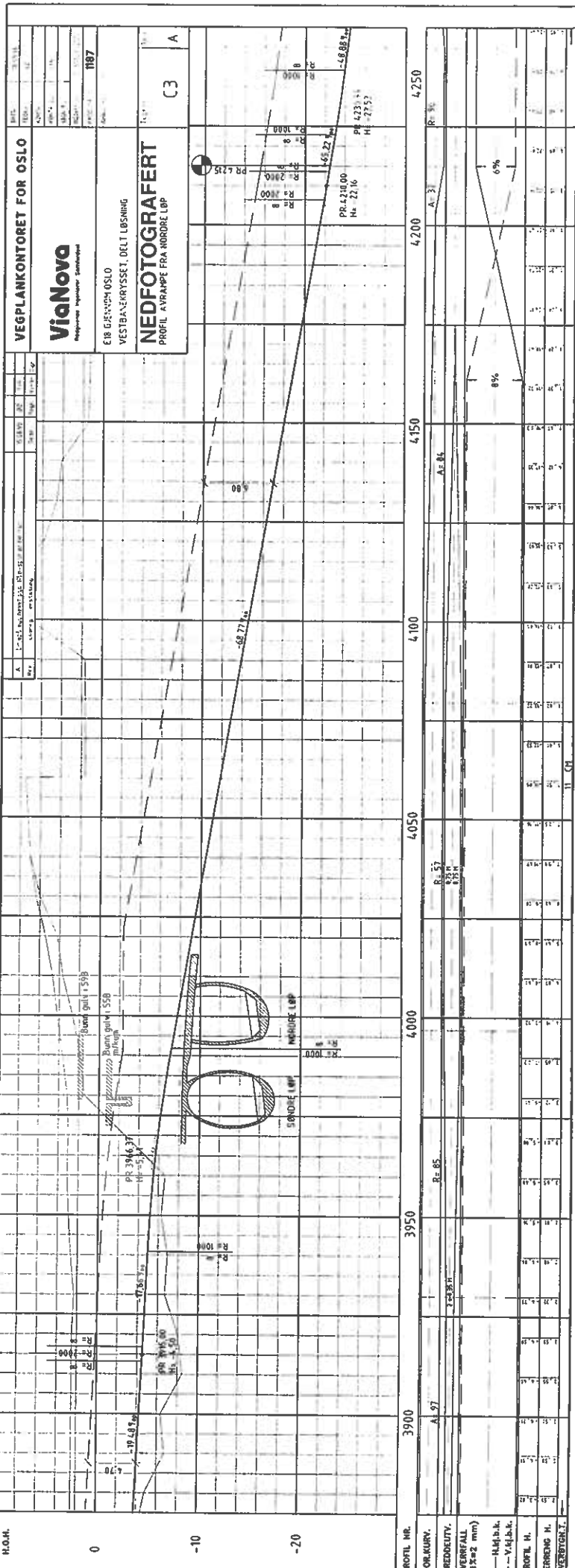
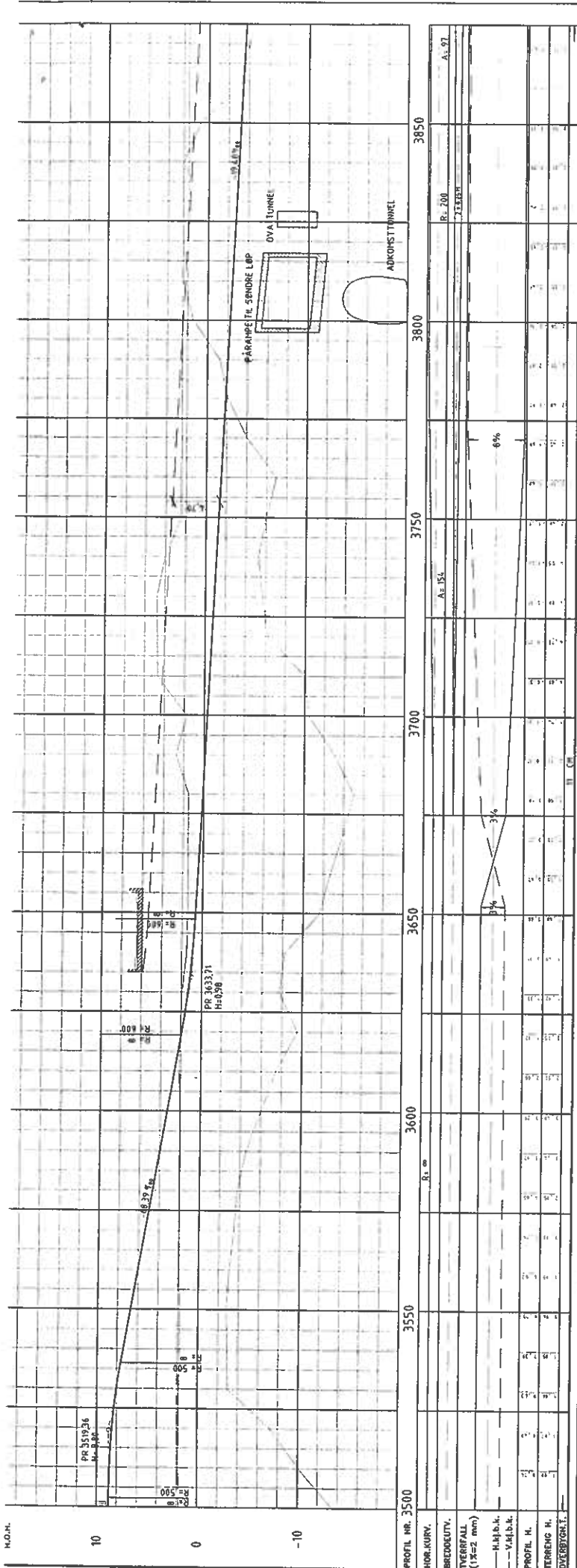
- TETING AV SPUNTFOT MED ØKOTONGDRAGEN IKKE VIST PÅ TEGNINGEN
- PLASSERING AV INFILTRA SJONSBRUNNEN IKKE VIST PÅ TEGNINGEN

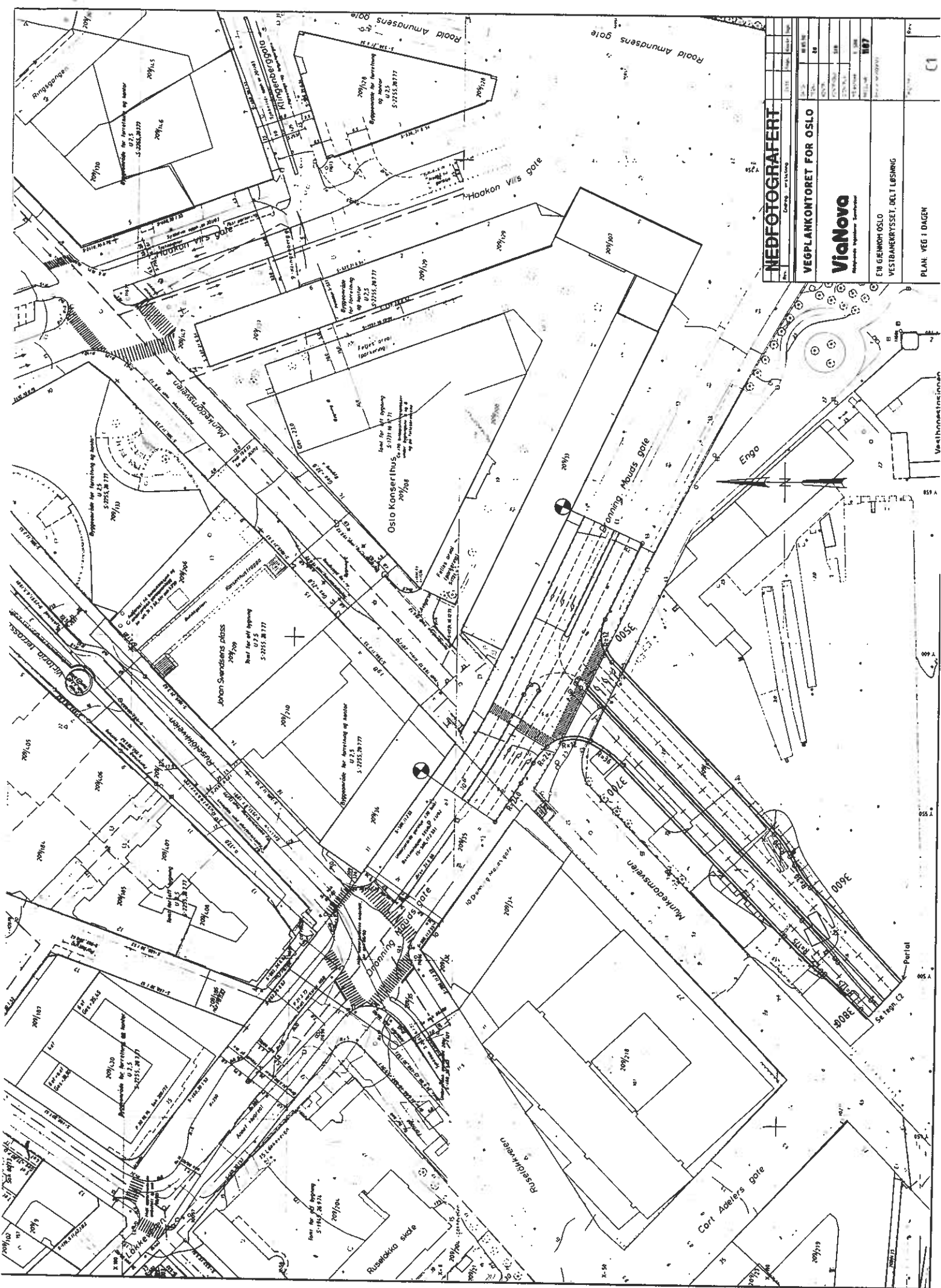
SPUNT 10L FUEL

WJESJONESJERN I FUEL

**NEDFOTOGRAFERT**

[illegible]





NEDFOTOGRAFERT

VEGPLANKONTORET FOR OSLO

ViaNova

EN GJENNOM OSLO  
VESTBANKRYSET, DEL I LØSNING

PLAN VEG 1 DAGEN



