
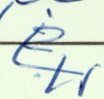








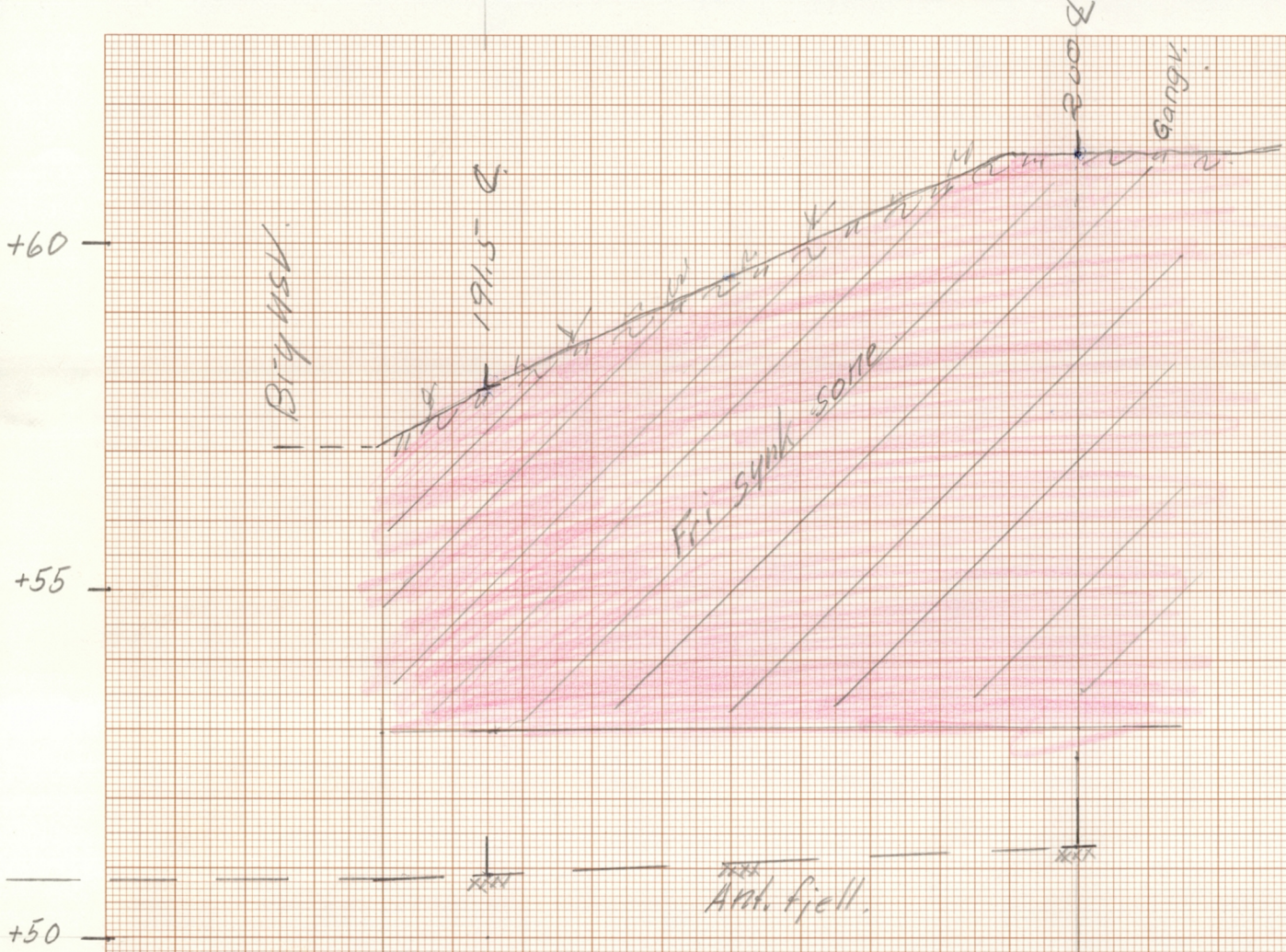
Kort og plan for EE

2/16-77

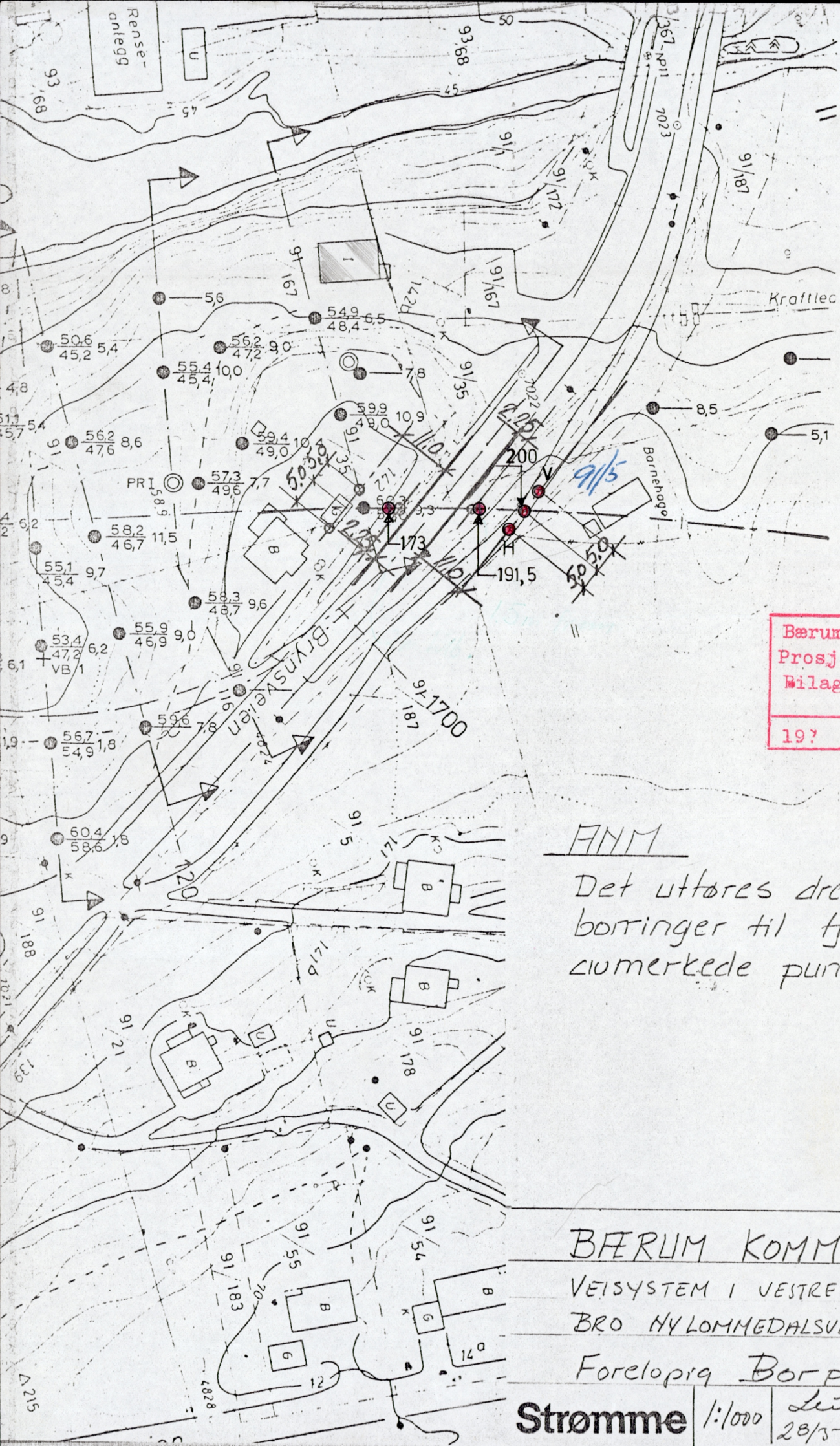
BÆRUM KOMMUNE			DREIESONDERING
Prosjekterings- og anleggskontoret			
Sted Veisystem v. Bærum. Gangbro over Lomma			
Pel.		Dato 15.4.77	Sign. 
Hull A.		Terrengkote +40,71 	
Dybde m	Last kg	Ant. halve omdr.	Anmerkninger
0			
0,5			Jumpet.
1,0	x		Leire og stein.
1,7	100	25	Leire.
1,9	"	"	Leire og stein.
2,2	x		" " "
—			
—			
10			Kommer ikke lenger ned, det er her fylt opp med store steinblokker.
—			
—			Vi tar et nytt hull 1 m. lenger fra elva, kort A1.
—			
20			
—			
—			
—			
30			

BÆRUM KOMMUNE Prosjekterings- og anleggskontoret			DREIESONDERING
Sted Veisystem v. Bærum. Gangbro over Lomma			
Pel.		Dato 15.4.77	Sign. 
Hull C.		Terrengkote +38,39. 	
Dybde m	Last kg	Ant. halve omdr.	Anmerkninger
0 2,4	x		<p>Stein og grus. Ikke fjell. Kommer ikke lenger ned. Kiler fast borspissen og böyer stengene. Dette er en rygg av stein.</p>
10			
20			
30			

BÆRUM KOMMUNE Prosjekterings- og anleggskontoret			DREIESONDERING
Sted Veisystem v. Bærum. Gangbro over Lomma.			
Pel.		Dato 16.4.77	Sign. 
Hull E.		Terrengkote +39.49 	
Dybde m	Last kg	Ant. halve omdr.	Anmerkninger
0 — 0,5 1,4	x		Jumpet. Grus og stein. Antatt fjell.
10 —			
20 —			
30 —			



Ny Lommedalsv. Krysser
 Brynsv.
 Profil.
 L.M. = 1:100 H.M. = 1:100.



Bærum Kommune
 Prosj. og anl. k.
 Bilag
 197

ANM
 Det utføres dreiesonderborringer til fjell i de ciumerkede punktene o.

BÆRUM KOMMUNE
 VEISYSTEM I VESTRE BÆRUM
 BRO NYLØMMEDALSVEI/BRYNSVEIEN
 Forelopig Borplan

Strømme	1:1000	Lis 28/5-77	SAK 1414
----------------	--------	----------------	-------------