



BÆRUM KOMMUNE

PROSJEKTERINGS- OG
ANLEGGSKONTORET

Rådhuset

Sentralbord 12 39 00

Herved oversendes uten følgeskriv

Til *Stoilingsen, Ellert Stojingsen*

Marin vei 20, Høyvik

in Høyvik/Trossund

- | | |
|--|--|
| <input checked="" type="checkbox"/> I følge avtale | <input checked="" type="checkbox"/> Kan beholdes |
| <input type="checkbox"/> I h.h. til Deres brev | <input type="checkbox"/> Ønskes returnert |
| <input type="checkbox"/> Ring vennligst herom | <input type="checkbox"/> Til attestasjon |
| <input type="checkbox"/> Til Deres underretning | <input type="checkbox"/> Til anvisning |
| <input type="checkbox"/> Jfr. eksp. av | <input type="checkbox"/> Videresendes til: |
| <input type="checkbox"/> Til gjennomsyn | <input type="checkbox"/> |

Anm. *Bygn slute-løsningsvedlegg.*
Gangstred.

Vedlagt oversendes 2 kopier
av drifbrosjyrene for tårnene
e-4, D-1, D-2, D-4 og D-5.
D-2 og D-5 er a.l.t. kabler flyttet
0,5 m til venstre (fra vedlagte)
i forhold til tidligere plan.

Dato

2.1.75

Einar Bakken



BÆRUM KOMMUNE

PROSJEKTERINGS- OG
ANLEGGSKONTORET

Rådhuset

Sentralbord 12 39 00

Herved oversendes uten følgeskriv

Til *Sivilingeniør, Ellert Strømme 4/5*

Marerod 20, Hovik

- med Hvil/Tråkk*
- | | |
|--|--|
| <input checked="" type="checkbox"/> I følge avtale | <input checked="" type="checkbox"/> Kan beholdes |
| <input type="checkbox"/> I h.h. til Deres brev | <input type="checkbox"/> Ønskes returnert |
| <input type="checkbox"/> Ring vennligst herom | <input type="checkbox"/> Til attestasjon |
| <input type="checkbox"/> Til Deres underretning | <input type="checkbox"/> Til anvisning |
| <input type="checkbox"/> Jfr. eksp. av | <input type="checkbox"/> Videresendes til: |
| <input type="checkbox"/> Til gjennomsyn | <input type="checkbox"/> |

Anm. *Bryn skulevå-sonnedalsvæien*
Gangbrua.

Vedlagt oversendes 2 kopier
av drilleboreplanene for
brillene A-1, A-2, A-3, B-1, B-2, B-3
C-1, C-2, C-3, C-5, samt kopi
av disse boreplan påført vis
nummerering.

Dato *19.12.74*

Einar Karsbom



BÆRUM KOMMUNE

PROSJEKTERINGS- OG
ANLEGGSKONTORET

Rådhuset

Sentralbord 12 39 00

Herved oversendes uten følgeskriv

Til *Sivilingeniør, Elliot Strømme AS,*

Maris vei 20, Høvik.

in Høvl / Trøstid

- | | |
|--|--|
| <input checked="" type="checkbox"/> I følge avtale | <input checked="" type="checkbox"/> Kan beholdes |
| <input type="checkbox"/> I h.h. til Deres brev | <input type="checkbox"/> Ønskes returnert |
| <input type="checkbox"/> Ring vennligst herom | <input type="checkbox"/> Til attestasjon |
| <input type="checkbox"/> Til Deres underretning | <input type="checkbox"/> Til anvisning |
| <input type="checkbox"/> Jfr. eksp. av | <input type="checkbox"/> Videresendes til: |
| <input type="checkbox"/> Til gjennomsyn | <input type="checkbox"/> |

Anm. *Bym skolevei - Lommudalsveien*
Engelbrø.

Vedlagt oversendes 2 kopier
av drøftingsnotatene for lommene
D-3, E-2, E-3 og E-5.

E-5 er a.b.t. hablet flyttet
0.5 m til høyre (som i veien)
i forhold til tidligere plan.

Dato

6.1.75

Einar Carlsson

BÆRUM KOMMUNE			DREIESONDERING
Prosjekterings- og anleggskontoret			
Sted Bryn skolevei-Lommedalsveien. Gangbr.			
Pel.		Dato 12.12.74	Sign. <i>EE</i>
Hull A-2.		Terrengkote +68,24 <i>4</i>	
Dybde E	Last kg	Ant. halve omdr.	Anmerkninger
0			
0,5			Jumpet.
1,0	x		Stein og grus.
1,5	x		Stein og leire.
1,7	100	25	Leire.
2,1	"	"	"
2,8	"	"	"
4,0	"	"	"
5,2	"	"	"
5,8	"	"	Sand og stein.
6,0	"	"	" " "
6,1	"	"	" " "
6,3	"	"	" " "
6,4	"	"	" " "
7,5	x		Stein og sand.
			Ikke fjell.
20			Stein og kult i veibanen klemmer mot boret, det kan derfor være bløtere en det boringen viser.
30			



BÆRUM KOMMUNE

PROSJEKTERINGS- OG
ANLEGGSKONTORET

Rådhuset

Sentralbord 12 39 00

Herved oversendes uten følgeskriv

Til Sivillingeniør Eilert Strømme AS

Maries vei 20, Høyvik
my Høel/Tedstid

I følge avtale

Kan beholdes

I h.h. til Deres brev

Ønskes returnert

Ring vennligst herom

Til attestasjon

Til Deres underretning

Til anvisning

Jfr. eksp. av

Videresendes til:

Til gjennomsyn

Anm. Bygn. skolevei - Lommeålsveien.
Gangbrua.

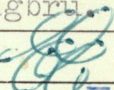
Vedlagt oversendes 2 kopier
av tilbudskjemne for
tullene E-1 og E-4.

Dato 7.1.75

Einar Bakken


BÆRUM KOMMUNE			DREIESONDERING
Prosjekterings- og anleggskontoret			
Sted Bryn skolevei-Lommedalsveien. Gangbrø.			
Pel.		Dato 6.1.75	Sign. <i>[Signature]</i>
Hull E-1.		Terrengkote +69,27 <i>[Handwritten]</i>	
Dybde m	Last kg	Ant. halve omdr.	Anmerkninger
0			
0,6			Boret med 40 m/m fjellbor.
1,0	x		Leire.
2,0	100	25	"
2,1	"	"	Grus.
3,2	x		Grus og stein.
			Kommer ikke lenger ned, böyer stengene.
10			
20			
30			

BÆRUM KOMMUNE			DREIESONDERING
Prosjekterings- og anleggskontoret			
Sted Bryn skolevei-Lommedalsveien. Gangbru.			
Pel.		Dato 3.1.75	Sign. <i>[Signature]</i>
Hull E-4.		Terrengkote +69.77.94	
Dybde E	Last kg	Ant. halve omdr.	Anmerkninger
0 —			
1,4			Boret med 40 m/m fjellbor.
2,3	100	25	Leire.
3,3	"	"	"
3,4	"	"	Grus.
3,5	"	"	"
5,7	x		Hard grus.
—			
10			
—			
—			
—			
—			
20			
—			
—			
—			
—			
30			

BÆRUM KOMMUNE			DREIESONDERING
Prosjekterings- og anleggskontoret			
Sted Bryn skolevei-Lommedalsveien. Gangbru.			
Pel.		Dato 3.1.75	Sign. 
Hull E-2.		Terrengkote +69.72.4	
Dybde m	Last kg	Ant. halve omdr.	Anmerkninger
0 —			
1,4			Boret med 40 m/m fjellbor.
2,1	100	25	Leire.
2,9	"	"	"
3,3	"	"	Leire og grus.
3,5	"	"	Grus.
3,6	"	"	"
3,7	"	"	"
6,5	x		"
10 —			
20 —			
30 —			

BÆRUM KOMMUNE			DREIESONDERING
Prosjekterings- og anleggskontoret			
Sted Bryn skolevei-Lommedalsveien. Gangbrua.			
Pel.		Dato 3.1.75	Sign. <i>[Signature]</i>
Hull E-3.		Terrengkote +70.01 <i>[Handwritten]</i>	
Dybde m	Last kg	Ant. halve omdr.	Anmerkninger
0			
1,4			Boret med 40 m/m fjellbor.
1,8	100	25	Leire.
2,1	"	"	"
2,6	"	"	"
3,1	"	16	"
3,6	"	0	"
3,8	"	25	Grus.
3,9	x		Hard grus og stein.
10			Kommer ikke lenger ned, kiler fast boret og bøyer borstengene.
20			
30			

BÆRUM KOMMUNE			DREIESONDERING
Prosjekterings- og anleggskontoret			
Sted Bryn skolevei-Lommedalsveien. Gangbru.			
Pel.		Dato 2.1.75	Sign. <i>[Signature]</i>
Hull E-5.		Terrengkote +69,84. <i>[Handwritten]</i>	
Dybde m	Last kg	Ant. halve omdr.	Anmerkninger
0 —			
1,4			Boret med 40 m/m fjellbor.
1,8	100	25	Leire.
2,0	"	"	"
2,1	"	"	"
2,2	"	"	Grus
2,5	"	"	Leire.
3,0	"	"	"
3,2	"	0	"
3,6	"	25	Grus.
3,7	"	"	Grus og stein.
3,8	"	"	" " "
3,9	"	"	" " "
4,3	"	"	" " "
4,7	"	"	Grus.
4,9	"	"	"
5,0	"	"	"
5,2	"	"	"
5,3	"	"	"
5,4	"	"	"
5,5	"	"	"
5,7	x		Hard grus.
—			
—			
—			
—			
30 —			

BÆRUM KOMMUNE		DREIESONDERING	
Prosjekterings- og anleggskontoret			
Sted Bryn skolevei-Lommedalsveien. Gangbrv.			
Pel.		Dato 17.1.75	Sign. <i>EL.</i>
Hull F-6.		Terrengkote +70.184	
Dybde m	Last kg	Ant. halve omdr.	Anmerkninger
0			Utgår p.g.a. vannledning.
10			
20			
30			

Sted Bryn skolevei-Lommedalsveien. Gangbru.


Pel.

Dato 17.1.75

Sign. *EL*

Hull P-6.

Terrengkote + 70.18 *7*

Dybde m	Last kg	Ant. halve omdr.	Anmerkninger
0			Utgår p.g.a. vannledning.
10			
20			
30			

BÆRUM KOMMUNE			DREIESONDERING
Prosjekterings- og anleggskontoret			
Sted Bryn Skolev.-Lommedalsv. Gangbru.			
Pel.		Dato 12.12.74	Sign. <i>[Signature]</i>
Hull A-1.		Terrengkote + 67.50 <i>[Signature]</i>	
Dybde m	Last kg	Ant. halve omdr.	Anmerkninger
0			
0,5			Jumpet.
1,0	x		Grus og stein.
1,4	100	25	Leire.
2,0	"	"	"
2,5	"	13	"
4,8	75	0	"
4,9	100	25	Grus og stein.
5,0	"	"	" " "
5,7	"	"	" " "
6,1	"	"	" " "
6,4	"	"	" " "
6,7	x	"	" " "
			Kommer ikke lenger ned, kiler fast grunnboret.
20			
30			

BÆRUM KOMMUNE Prosjekterings- og anleggskontoret			DREIESONDERING
Sted Bryn skolevei-Lommedalsveien. Gangbru.			
Pel.		Dato 13.12.74	Sign. <i>BB</i>
Hull C-1.		Terrengkote +68,23 74	
Dybde m	Last kg	Ant. halve omdr.	Anmerkninger
0			
0,5			Jumpet.
1,1	100	25	Leire.
1,4	"	"	"
1,5	"	"	Sand.
1,7	"	"	"
2,2	"	"	Leire.
2,4	"	"	Sand.
2,5	"	"	Grus og stein.
2,6	"	"	" " "
3,2	x	"	" " "
10			
			Kommer ikke lenger ned, kiler fast stengene.
20			
30			

K/EA

BÆRUM KOMMUNE Prosjekterings- og anleggskontoret			DREIESONDERING	
Sted Bryn skolevei-Lommedalsveien. Gangbrua				
Pel.			Dato 13.12.74 Sign. <i>[Signature]</i>	
Hull B-1.			Terrengkote +67,82 <i>[Handwritten]</i>	
Dybde m	Last kg	Ant. halve omdr.	Anmerkninger	
0			Her kunne det ikke bores på grunn av E.-verkskabel.	
5				
10				
15				
20				
25				
30				
			<i>[Handwritten signature]</i>	

BÆRUM KOMMUNE			DREIESONDERING
Prosjekterings- og anleggskontoret			
Sted Bryn skolevei-Lommedalsveien. Gangbrua.			
Pel.		Dato 17.12.74	Sign. <i>EE</i>
Hull A-3.		Terrengkote +68,25 <i>4</i>	
Dybde m	Last kg	Ant. halve omdr.	Anmerkninger
0			
0,7			Boret med 40 m/m fjellbor.
			Veikult og tele.
1,2	x		Stein og grus.
2,2	100	0	Leire.
2,5	x		Stein og grus.
3,0	100	6	Leire.
5,4	75	0	"
5,5	100	25	Grus.
5,9	x		"
6,0	100	25	"
7,7	x		Grus og stein.
			Ikke fjell, men borstengene kiler seg fast.
20			
30			

*W.
1/4*

BÆRUM KOMMUNE Prosjekterings- og anleggskontoret			DREIESONDERING		
Sted Bryn skolevei-Lommedalsveien. Gangbrua.					
Pel.			Dato 17.12.74		Sign. <i>[Signature]</i>
Hull B-3.			Terrengkote +68,59 <i>[Signature]</i>		
Dybde m	Last kg	Ant. halve omdr.	Anmerkninger		
0			Boret med 40 m/m fjellbor.		
0,7			Veikult og tele.		
1,0	x		Stein.		
2,0	100	25	Leire.		
3,0	"	"	"		
3,1	"	"	Grus		
7,0	x		Grus og stein.		
			Kommer ikke lenger ned, kiler fast stengene.		
10					
20					
30					

BÆRUM KOMMUNE

Prosjekterings- og anleggskontoret

DREIESONDERING

Sted Bryn skolevei-Lommedalsveien. Gangbru.

Pel.

Dato 18.12.74

Sign. *[Signature]*

Hull C-2.

Terrengkote +68.95 *[Signature]*

Dybde m	Last kg	Ant. halve omdr.	Anmerkninger
0			
1,4			Boret med 40 m/m fjellbor. Veikult, grus og tele.
2,1	100	25	Leire.
2,9	"	"	"
3,1	"	"	Grus og stein.
4,0	x		" " "
—			Kommer ikke lenger ned, böyer borstengene.
10			
20			
30			

BÆRUM KOMMUNE			DREIESONDERING
Prosjekterings- og anleggskontoret			
Sted <u>Bryn skolevei-Lommedalsveien. Gangbrua.</u>			
Pel.		Dato <u>18.12.74</u>	Sign. <u>EB.</u>
Hull <u>B-2.</u>		Terrengkote <u>+68.56</u> <u>74</u>	
Dybde m	Last kg	Ant. halve omdr.	Anmerkninger
0			
1,3			Boret med 40 m/m fjellbor. Veikult og tele.
1,7	100	25	Leire.
2,4	"	"	"
3,1	"	"	"
3,9	x		Grus og stein.
—			Kommer ikke lenger ned, kiler fast borspissen og böyer borstengene.
10			
—			
—			
—			
—			
—			
20			
—			
—			
—			
—			
—			
30			<i>K/EH</i>

BÆRUM KOMMUNE		DREIESONDERING	
Prosjekterings- og anleggskontoret			
Sted Bryn skolevei-Lommedalsveien. Gangbrua.			
Pel. C-5.		Dato 18.12.74	Sign. <i>[Signature]</i>
Hull C-5.		Terrengkote +68,87 <i>[Handwritten]</i>	
Dybde m	Last kg	Ant. halve omdr.	Anmerkninger
0			
1,4			Boret med 40 m/m fjellbor. Kult, grus og tele.
2,0	100	25	Leire.
2,4	"	"	"
2,5	"	"	Sand.
3,0	"	"	"
3,1			Grus og stein.
3,7	x		" " "
10			Kommer ikke lenger ned, kiler fast borstengene.
20			
30			

[Handwritten signature]
/ 1974

BÆRUM KOMMUNE **DREIESONDERING**
 Prosjekterings- og anleggskontoret

Sted Bryn skolevei-Lommedalsveien. Gangbrø

Pel. Dato 18.12.74 Sign. *E.C.*

Hull C-3. Terrengkote *+68.97 H*

Dybde m	Last kg	Ant. halve omdr.	Anmerkninger
0			
1,4			Boret med 40 m/m fjellbor. Kult grus og tele.
1,8	x		Leire.
2,3	100	25	"
2,8	"	"	"
2,9	"	"	Sand.
3,7	x		Grus og stein.
—			Kommer ikke lenger ned.
10			
—			
—			
—			
—			
—			
—			
—			
—			
—			
20			
—			
—			
—			
—			
—			
—			
—			
—			
30			

4/ E

Sted Bryn skolevei-Lommedalsveien. Gangbrua

Pel. _____ Dato 20.12.74 Sign. *[Signature]*

Hull D-5. Terrengkote +68,88 *77*

Dybde E	Last kg	Ant. halve omdr.	Anmerkninger
------------	------------	---------------------	--------------

0		
0,5		
1,0	x	
1,3	100	25
1,4	"	"
1,5	"	"
1,7	"	"
1,9	"	"
2,4	"	"
2,7	"	"
2,8	"	"
10	"	"
4,9	x	
20		
30		



Jumpet.
Sand og stein.
Sand.
"
"
Leire.
"
"
"
"
Grus
Grus og stein

Kommer ikke lenger ned.

BÆRUM KOMMUNE			DREIESONDERING
Prosjekterings- og anleggskontoret			
Sted Bryn skolevei-Lommedalsveien. Gangbrua			
Pel.		Dato 20.12.74	Sign. <i>[Signature]</i>
Hull D-1.		Terrengkote +68.69 <i>[Handwritten]</i>	
Dybde m	Last kg	Ant. halve omdr.	Anmerkninger
0 —			
0,5			Jumpet.
1,8	100	25	Leire og stein.
2,1	"	"	" " "
2,2	"	"	" " "
3,0	x		Stein og grus.
—			Kommer ikke lenger ned, kiler fast stengene og bøyer de.
—			
10			
—			
—			
20			
—			
—			
30			

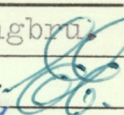

BÆRUM KOMMUNE			DREIESONDERING
Prosjekterings- og anleggskontoret			
Sted Bryn skolevei-Lommedalsveien. Gangbr.			
Pel.		Dato 20.12.74	Sign. <i>E.B.</i>
Hull C-4.		Terrengkote <i>+69,07</i>	
Dybde m	Last kg	Ant. halve omdr.	Anmerkninger
0			
1,4			Boret med 40 m/m fjellbor. Kult, grus og tele.
1,9	100	25	Sand.
2,2	"	"	"
2,4	"	"	"
2,8	"	"	"
3,0	"	"	"
3,1	"	"	"
3,2	"	"	Stein og grus.
4,1	x		" " "
10			
			Kommer ikke lenger ned.
20			
30			

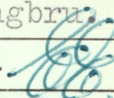
BÆRUM KOMMUNE			DREIESONDERING
Prosjekterings- og anleggskontoret			
Sted Bryn skolevei-Lommedalsveien. Gangbrua			
Pel.		Dato 23.12.74	Sign. <i>[Signature]</i>
Hull D-3.		Terrengkote +69,57 54	
Dybde m	Last kg	Ant. halve omdr.	Anmerkninger
0			
1,4			Boret med 40m/m fjellbor.
1,8	100	25	Leire.
3,1	"	"	Leire og stein.
3,5	"	"	" " "
5,5	x		Grus og stein.
10			
20			
30			

BÆRUM KOMMUNE Prosjekterings- og anleggskontoret			DREIESONDERING
Sted Bryn skolevei-Lommedalsveien. Gangbrua			
Pel.		Dato 23.12.74	Sign. 
Hull D-4.		Terrengkote	
Dybde m	Last kg	Ant. halve omdr.	Anmerkninger
0			Her kan ikke bores på grunn av kabel.
10			
20			
30			

BÆRUM KOMMUNE			DREIESONDERING
Prosjekterings- og anleggskontoret			
Sted Bryn skolevei-Lommedalsveien. Gangbru.			
Pel.		Dato 23.12.74	Sign. <i>[Signature]</i>
Hull D-2.		Terrengkote +68.93 <i>[Handwritten]</i>	
Dybde m	Last kg	Ant. halve omdr.	Anmerkninger
0			
0,5			Jumpet.
1,3	100	25	Leire.
1,4	"	"	"
1,7	"	"	"
1,8	"	"	Grus.
2,3	"	"	Leire.
2,6	"	"	Stein og grus.
2,8	"	"	Grus.
3,1	x		Stein og grus.
10			Kommer ikke lenger ned, kiler fast boret.
20			
30			

BÆRUM KOMMUNE Prosjekterings- og anleggskontoret			DREIESONDERING		
Sted <u>Bryn skolevei-Lommedalsveien. Gangvei</u>					
Pel.			Dato <u>8.1.75</u>		Sign. <i>[Signature]</i>
Hull <u>H-1.</u>			Terrengkote <u>+70 72 51</u>		
Dybde m	Last kg	Ant. halve omdr.	Anmerkninger		
0			Boret med 40 m/m fjellbor. Hardt, grus og stein.		
0,6					
3,0	x				
10					
20					
30					


BÆRUM KOMMUNE			DREIESONDERING
Prosjekterings- og anleggskontoret			
Sted Bryn skolevei-Lommedalsveien. Gangbr.			
Pel.		Dato 9.1.75	Sign. 
Hull H-2.		Terrengkote + 70.87 	
Dybde m	Last kg	Ant. halve omdr.	Anmerkninger
0 -			
0,6			Boret med 40 m/m fjellbor.
1,1 x			Leire.
1,8 100		25	Leire og grus.
1,9 "		"	Grus.
2,0 "		"	Hard grus, eller stor stein.
-			Kommer ikke lenger ned.
-			
10			
-			
-			
20			
-			
-			
30			


BÆRUM KOMMUNE Prosjekterings- og anleggskontoret			DREIESONDERING
Sted Bryn skolevei-Lommedalsveien. Gangbrua.			
Pel.		Dato 9.1.75	Sign. 
Hull H-3.		Terrengkote +71,00 41	
Dybde m	Last kg	Ant. halve omdr.	Anmerkninger
0			
0,6			Boret med 40 m/m fjellbor gjennom telen.
1,0	x		Leire.
1,9	100	25	"
2,0	"	"	Grus.
3,7	x		Hard grus.
10			
20			
30			

BÆRUM KOMMUNE Prosjekterings- og anleggskontoret			DREIESONDERING
Sted Bryn skolevei-Lommedalsveien. Gangbru.			
Pel.		Dato 10.1.75	Sign. <i>EB</i>
Hull H-4.		Terrengkote +71.09 <i>71</i>	
Dybde m	Last kg	Ant. halve omdr.	Anmerkninger
0			
0,6			Boret med 40 m/m fjellbor gjennom telen.
1,0	x		Stein og leire.
1,2	100	25	Grus og leire.
3,0	x		Grus og stein.
			Kiler fast spissen.
10			
20			
30			


BÆRUM KOMMUNE Prosjekterings- og anleggskontoret	DREIESONDERING
--	-----------------------

Sted Bryn skolevei-Lommedalsveien. Gangbru.

Pel. _____ Dato 9.1.75 Sign. 

Hull H-5. _____ Terrengkote **70,69** 



Dybde m	Last kg	Ant. halve omdr.	Anmerkninger
0			
0,5			Boret med 40 m/m fjellbor gjennom telen.
1,1	x		Leire.
1,8	100	25	"
3,5	x		Hard grus og stein.
			Kommer ikke lenger ned, kiler fast boret og bøyer stengene.
10			
20			
30			


BÆRUM KOMMUNE Prosjekterings- og anleggskontoret			DREIESONDERING
Sted Bryn skolevei-Lommedalsveien. Gangbrua			
Pel.		Dato 13.1.75	Sign. <i>Ø.</i>
Hull I-2.		Terrengkote +71.54 <i>F</i>	
Dybde m	Last kg	Ant. halve omdr.	Anmerkninger
0 0,6 3,3 10 20 30	x		Boret med 40 m/m fjellbor gjennom telen. Grus og stein. Kommer ikke lenger ned.

BÆRUM KOMMUNE Prosjekterings- og anleggskontoret			DREIESONDERING
Sted <u>Bryn skolevei-Lommedalsveien. Gangbrua.</u>			
Pel.		Dato <u>13.1.75</u>	Sign. <i>[Signature]</i>
Hull <u>I-3.</u>		Terrenghøite <u>+71,60</u>	
Dybde m	Last kg	Ant. halve omdr.	Anmerkninger
0,6	x		Boret med 40 m/m fjellbor gjennom telen. Leire, grus og stein. Kiler fast grunnboret mellom steiner.
2,3			
10			
20			
30			

BÆRUM KOMMUNE Prosjekterings- og anleggskontoret			DREIESONDERING		
Sted <u>Bryn skolevei-Lommedalsveien. Gangbrua.</u>					
Pel.			Dato <u>10.1.75</u>		Sign. <i>[Signature]</i>
Hull <u>I-4.</u>			Terrengekote <u>+71.89</u> <i>51</i>		
Dybde m	Last kg	Ant. halve omdr.	Anmerkninger		
0			Boret med 40 m/m fjellbor gjennom telen. Stein og leire. Kommer ikke lenger ned.		
0,6					
1,5	x				
10					
20					
30					


BÆRUM KOMMUNE			DREIESONDERING
Prosjekterings- og anleggskontoret			
Sted Bryn skolevei-Lommedalsveien. Gangbru.			
Pel.		Dato 10.1.75	Sign. <i>[Signature]</i>
Hull I-5.		Terrengkote +71.59 <i>[Handwritten]</i>	
Dybde m	Last kg	Ant. halve omdr.	Anmerkninger
0			Boret med 40 m/m fjellbor gjennom telen. Stein og grus. Lommer ikke lenger ned, böyd en borstang.
1,4			
3,9	x		
10			
20			
30			

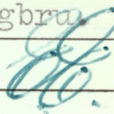
BÆRUM KOMMUNE Prosjekterings- og anleggskontoret			DREIESONDERING	
Sted <u>Bryn skolevei-Lommedalsveien. Gangbrua</u>				
Pel.			Dato <u>17.1.75</u> Sign. 	
Hull <u>I-6.</u>			Terrengekote <u>+71.59</u>	
Dybde m	Last kg	Ant. halve omdr.	Anmerkninger	
0	x		Boret med 40 m/m fjellbor. Leire, grus og stein. Kommer ikke lenger ned, Kiler fast grunnboret.	
0,6				
2,0				
10				
20				
30				

BÆRUM KOMMUNE Prosjekterings- og anleggskontoret			DREIESONDERING
Sted <u>Bryn skolevei-Lommedalsveien. Gangbru.</u>			
Pel.		Dato <u>13.1.75</u>	Sign. <i>[Signature]</i>
Hull <u>I-1.</u>		Terrengekote <u>+71.65</u>	
Dybde m	Last kg	Ant. halve omdr.	Anmerkninger
0 1,3 1,9 x 10 20 30			Boret med 40 m/m fjellbor gjennom telen. Stein og grus. Kiler fast grunnboret og kommer ikke lenger ned.


BÆRUM KOMMUNE		DREIESONDERING	
Prosjekterings- og anleggskontoret			
Sted Bryn skolevei-Lommedalsveien. Gangbrua.			
Pel.		Dato 7.1.75	Sign. <i>[Signature]</i>
Hull F-1.		Terrengkote +69.81.54	
Dybde m	Last kg	Ant. halve omdr.	Anmerkninger
0 -			
0,6			Boret med 40 m/m fjellbor.
1,5	x		Stein og leire.
1,8	100	25	" " "
2,2	"	"	" " "
2,6	"	"	Leire
3,0	"	"	"
3,2	"	"	Grus.
3,3	"	"	"
5,5	x		Hard grus.
10 -			Kiler fast boret.
-			
-			
-			
-			
-			
20 -			
-			
-			
-			
-			
-			
-			
-			
30 -			


BÆRUM KOMMUNE			DREIESONDERING
Prosjekterings- og anleggskontoret			
Sted Bryn skolevei-Lommedalsveien. Gangbrø.			
Pel.		Dato 7.1.75	Sign. <i>[Signature]</i>
Hull F-3.		Terrengkote +70,19 <i>[Signature]</i>	
Dybde m	Last kg	Ant. halve omdr.	Anmerkninger
0			
1,4			Boret med 40 m/m fjellbor.
2,9	100	25	Leire.
3,4	"	"	"
3,5	"	"	Grus.
5,6	x		Hard grus og stein.
			Kiler fast grunnboret.
10			
20			
30			

BÆRUM KOMMUNE Prosjekterings- og anleggskontoret			DREIESONDERING
Sted Bryn skolevei-Lommedalsveien. Gangbrua			
Pel.		Dato 6.1.75	Sign. <i>[Signature]</i>
Hull F-4.		Terrengkote +70,13 <i>[Signature]</i>	
Dybde m	Last kg	Ant. halve omdr.	Anmerkninger
0			Her kunne det ikke bores p.g.av El-verkskabel.
10			
20			
30			

BÆRUM KOMMUNE Prosjekterings- og anleggskontoret			DREIESONDERING
Sted <u>Bryn skolevei-Lommedalsveien. Gangbru</u>			
Pel.		Dato <u>6.1.75</u>	Sign. 
Hull <u>F-5.</u>		Terrengkote <u>+70,17</u>	
Dybde m	Last kg	Ant. halve omdr.	Anmerkninger
0			
1,4			Boret med 40 m/m fjellbor.
3,0	100	25	Leire.
3,5	"	"	Leire og grus.
4,0	x		Grus og stein.
			Kiler fast grunnboret.
10			
20			
30			

BÆRUM KOMMUNE Prosjekterings- og anleggskontoret			DREIESONDERING	
Sted <u>Bryn skolevei-Lommedalsveien. Gangbru.</u>				
Pel.		Dato <u>16.1.75</u>		Sign. <u>[Signature]</u>
Hull <u>G-1.</u>		Terrengkote <u>+70,27</u> <u>[Handwritten]</u>		
Dybde m	Last kg	Ant. halve omdr.	Anmerkninger	
0			Utgår p.g.a. tele-kabler.	
5				
10				
15				
20				
25				
30				
35				
40				
45				

BÆRUM KOMMUNE Prosjekterings- og anleggskontoret			DREIESONDERING
Sted Bryn skolevei-Lommedalsveien. -Gangbru			
Pel.		Dato 16.1.75	Sign. <i>[Signature]</i>
Hull G-2.		Terrengkote + 70,31	
Dybde m	Last kg	Ant. halve omdr.	Anmerkninger
0			Utgår p.g.a. tele-kabler.
5			
10			
15			
20			
25			
30			
35			
40			
45			

BÆRUM KOMMUNE			DREIESONDERING
Prosjekterings- og anleggskontoret			
Sted Bryn skolevei-Lommedalsveien. Gangbrui.			
Pel.		Dato 14.1.75	Sign. 
Hull J-1.		Terrengkote +73,27	
Dybde m	Last kg	Ant. halve omdr.	Anmerkninger
0			
1,4			Boret med 40 m/m fjellbor gjennom telen, Stein og leire.
2,0	x		Stein og leire.
2,1	100	75	" " "
2,7	x		Stein og grus.
			Kommer ikke lenger ned, Kiler fast grunnboret og bøyer stengene.
10			
20			
30			

BÆRUM KOMMUNE			DREIESONDERING
Prosjekterings- og anleggskontoret			
Sted Bryn skolevei-Lommedalsveien. Gangbrua			
Pel.		Dato 14.1.75	Sign. <i>[Signature]</i>
Hull J-2.		Terrengkote +73,33 <i>[Handwritten]</i>	
Dybde m	Last kg	Ant. halve omdr.	Anmerkninger
0			Boret med 40 m/m fjellbor. Grov stein og leire. Leire, grus og stein.
1,4			
4,5	x		
10			
20			
30			

BÆRUM KOMMUNE			DREIESONDERING
Prosjekterings- og anleggskontoret			
Sted Bryn skolevei-Lommedalsveien. Gangbrø.			
Pel.		Dato 13.1.75	Sign. <i>OP</i>
Hull J-3.		Terrengkote +73,40 <i>74</i>	
Dybde m	Last kg	Ant. halve omdr.	Anmerkninger
0			
0,6			Boret med 40 m/m fjellbor.
1,0	x		Leire.
1,4	100	25	"
1,5	"	"	Grus.
2,0	x		Leire og stein.
2,5	100	25	Leire.
2,6	"	"	Leire og stein.
3,0	x		Grus og stein.
10			Kommer ikke lenger ned.
20			
30			

BÆRUM KOMMUNE Prosjekterings- og anleggskontoret			DREIESONDERING
Sted Bryn skolevei-Lommedalsveien. Gangbru.			
Pel.		Dato 15.1.75	Sign. <i>OC.</i>
Hull J-4.		Terrengkote <i>+72.95</i> <i>EH</i>	
Dybde m	Last kg	Ant. halve omdr.	Anmerkninger
0			Boret med 40 m/m fjellbor. Leire og stein. " " " Antatt fjell eller stor stein.
1,4			
1,8	x		
10			
20			
30			

BÆRUM KOMMUNE Prosjekterings- og anleggskontoret			DREIESONDERING
Sted Bryn skolevei-Lommedalsveien. Gangbru.			
Pel.		Dato 14.1.75	Sign. <i>EB</i>
Hull J-5.		Terrenghote + 73,20 <i>5</i>	
Dybde m	Last kg	Ant. halve omdr.	Anmerkninger
0			Boret med 40 m/m fjellbor. Leire og stein. Grus og stein. Kommer ikke lenger ned. Kiler fast grunnboret.
1,4			
2,5	x		
10			
20			
30			

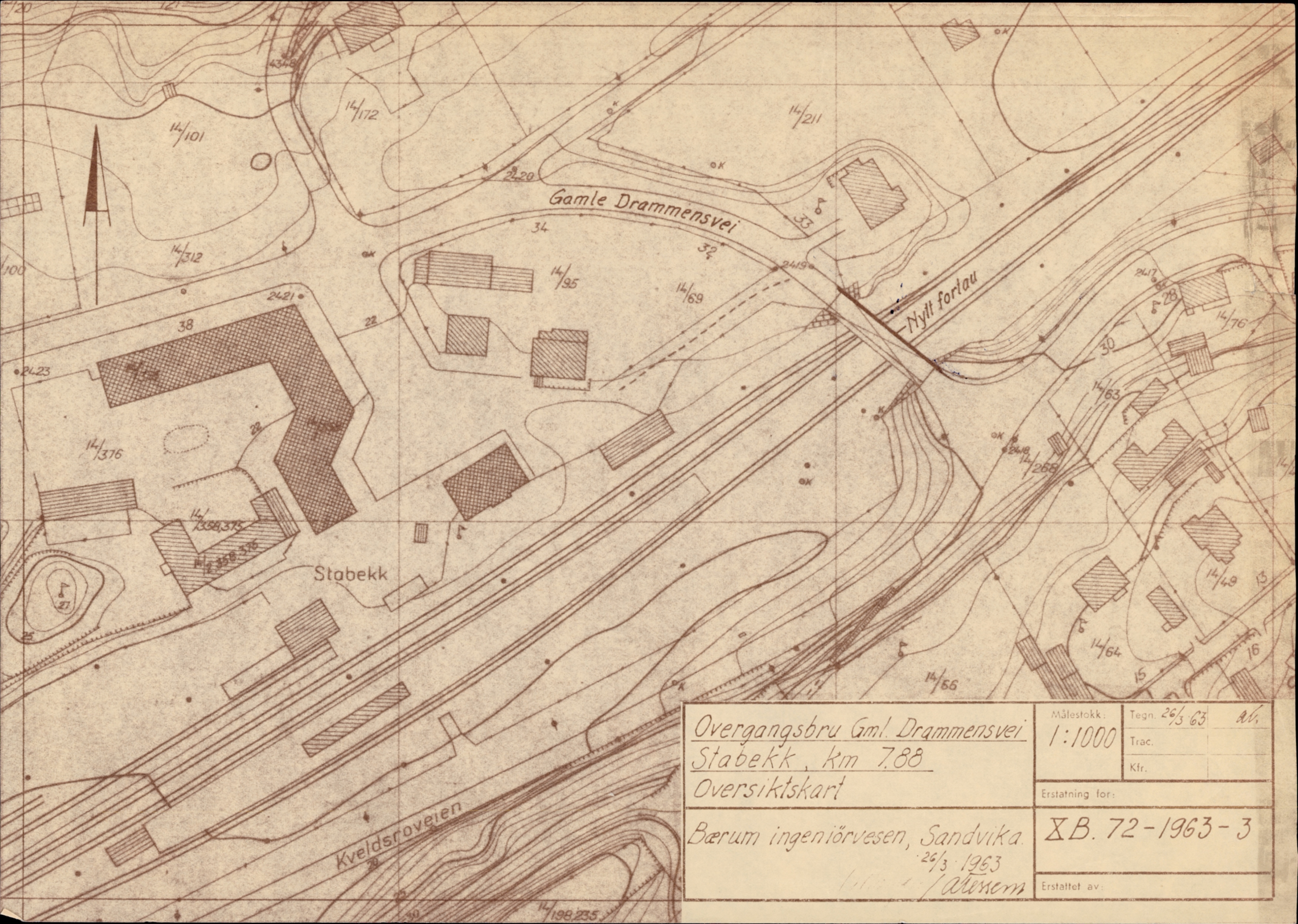
BÆRUM KOMMUNE			DREIESONDERING
Prosjekterings- og anleggskontoret			
Sted Bryn skolevei-Lommedalsveien. Gangbr.			
Pel.		Dato 15.1.75	Sign. <i>[Signature]</i>
Hull G-4.		Terrengkote <i>70,27</i>	
Dybde m	Last kg	Ant. halve omdr.	Anmerkninger
0			
0,6			Boret med 40 m/m fjellbor.
1,7	x		Leire.
2,0	100	25	"
3,1	x		Grus og stein.
			Kommer ikke lenger ned, kiler fast grunnboret.
10			
20			
30			

BÆRUM KOMMUNE			DREIESONDERING
Prosjekterings- og anleggskontoret			
Sted <u>Bryn skolevei-Lommedalsveien. Gangbrå.</u>			
Pel.		Dato <u>15.1.75</u>	Sign. <u>[Signature]</u>
Hull <u>G-5.</u>		Terrengkote <u>+ 70,33</u> <u>[initials]</u>	
Dybde m	Last kg	Ant. halve omdr.	Anmerkninger
0 —			
0,6			Boret med 40 m/m fjellbor.
1,0	x		Stein og leire.
1,7	100	25	Leire.
2,2	"	"	"
2,4	"	"	Grus.
5,8	x		Grus og stein.
—			Kiler fast grunnboret.
10 —			
—			
—			
20 —			
—			
—			
—			
30 —			

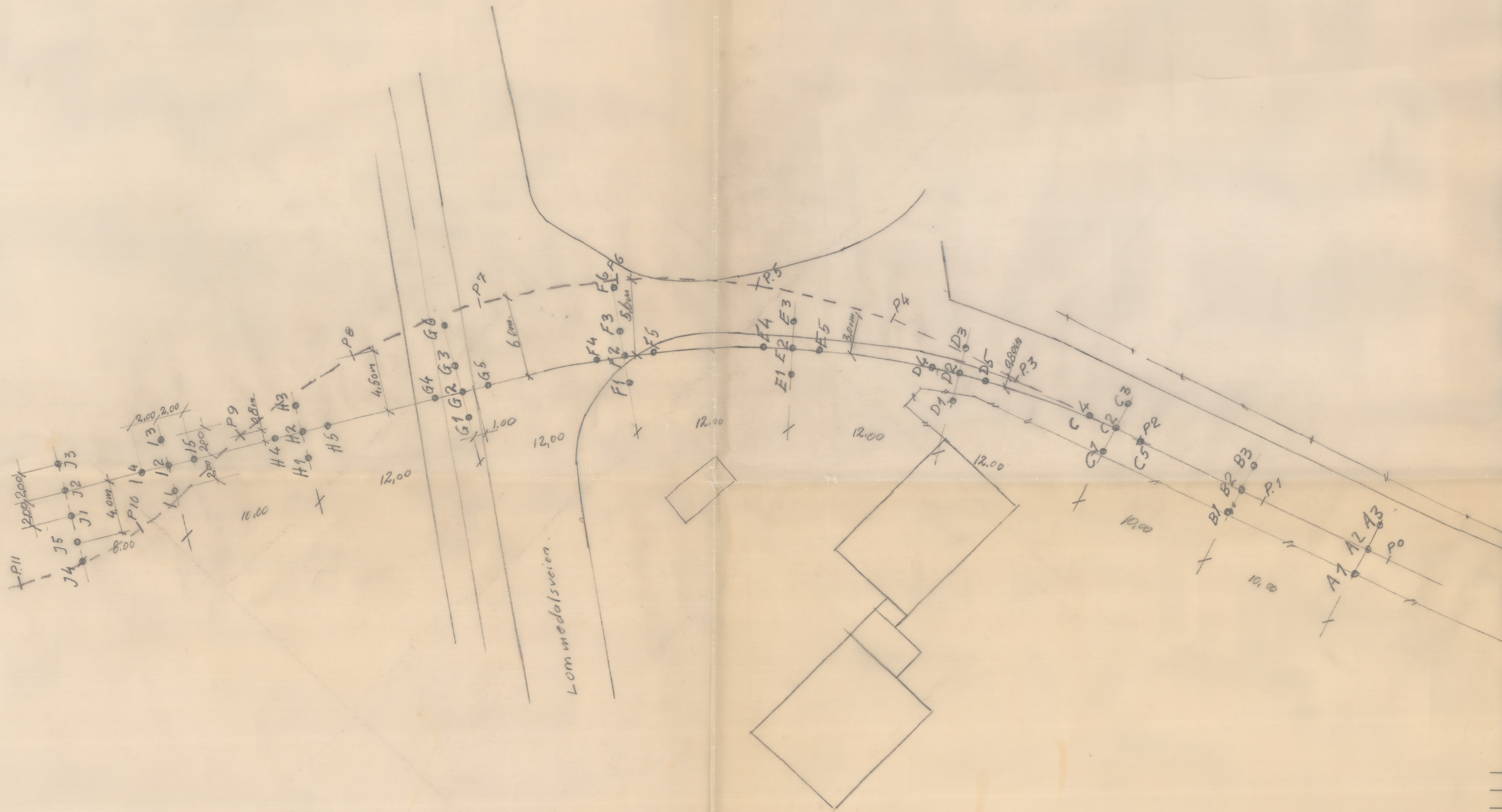
BÆRUM KOMMUNE Prosjekterings- og anleggskontoret			DREIESONDERING
Sted Bryn skolevei-Lommedalsveien. Gangbru.			
Pel.		Dato 16.1.75	Sign. <i>[Signature]</i>
Hull G-6.		Terrengkote +70,32 <i>[Handwritten]</i>	
Dybde m	Last kg	Ant. halve omdr.	Anmerkninger
0			Utgår p.g.a. kloakkledning.
10			
20			
30			

BÆRUM KOMMUNE			DREIESONDERING
Prosjekterings- og anleggskontoret			
Sted Bryn skolevei-Lommedalsveien. Gangbru			
Pel.		Dato 17.1.75	Sign. <i>EE</i>
Hull F-7.		Terrengkote +69, 74 <i>F</i>	
Dybde m	Last kg	Ant. halve omdr.	Anmerkninger
0			
0,5			Jumpet.
0,8	x		Leire.
1,0	100	4	"
1,6	"	0	"
2,4	"	25	"
3,4	"	0	"
3,5	"	25	Grus.
6,0	x		Grus og stein.
10			
20			
30			

BÆRUM KOMMUNE			DREIESONDERING
Prosjekterings- og anleggskontoret			
Sted Bryn skolevei-Lommedalsveien. Gangbru.			
Pel.		Dato 22.1.75	Sign. <i>[Signature]</i>
Hull G-7.		Terrengkote +70,44	
Dybde m	Last kg	Ant. halve omdr.	Anmerkninger
0			
1,3			Boret med 40 m/m fjellbor.
1,5	x		Leire.
1,7	100	25	"
2,2	"	"	"
3,3	"	"	"
3,8	"	0	"
6,8	x		Stein og grus.
—			
10			
—			
—			
—			
—			
—			
—			
20			
—			
—			
—			
—			
30			



Overgangsbru Gml. Drammensvei Stabekk, km 7.88 Oversiktskart	Målestokk: 1:1000	Tegn. 26/3 63	AV.
		Trac.	
		Kfr.	
Erstatning for:		XB. 72-1963-3	
Bærum ingeniørvesen, Sandvika. 26/3 1963 L. / Olsen		Erstattet av:	



Gangbrü Bryn skole
 Oversikt over borttüll.
 Borplan.

Målestokk	Tegn.	1/1
1:200	Trac.	
	Kfr.	
Erstattet for:		
Skisse.		
Erstattet av:		

Bryn skolevei - Lomme lagsveien:

Grangrove:

A-1	2,5 - 4,8 m	Tri synk for	75 kg
A-3	1,2 - 2,2 "	" " "	100 "
	3,0 - 5,4 "	" " "	75 "
E-3	3,1 - 3,6 "	" " "	100 "
E-5	3,0 - 3,2 "	" " "	100 "

Trøscid: Er ytterligere grunnundersøkelser
(anden types undersøkelser e. l.)
aktuelt?

Engelbrutsen: Ligger kvaletledningen som
angitt på Strømmen tegning,
og i tilfelle skla, ...
hvor ligger de?