



BÆRUM KOMMUNE Prosjekterings- og anleggskontoret			DREIESONDERING
Sted <i>Naddebo 2</i>			
Pel.		Dato <i>26/8-86</i>	Sign. <i>ku</i>
Hull <i>20</i>		Terrengkote <i>64.34 m.</i>	
Dybde m	Last kg	Ant. halve omdr.	Anmerkninger
0	<i>12</i> 		<i>6 hoystjerin</i>
10			<i>stor stein eller</i>
20			<i>Jell</i>
30			

BÆRUM KOMMUNE			DREIESONDERING
Prosjekterings- og anleggskontoret			
Sted		Kaldesrudv 2	
Pel.		Dato	26/8-86
Hull		Sign.	Ju
25		Terrengkote 64.36m	
Dybde m	Last kg	Ant. halve omdr.	Anmerkninger
0			Sløysejern. Annetatt Jull
1			
2			
3			
4			
5			
6			
7			
8			
9			
10			
11			
12			
13			
14			
15			
16			
17			
18			
19			
20			
21			
22			
23			
24			
25			
26			
27			
28			
29			
30			

BÆRUM KOMMUNE			DREIESONDERING
Prosjekterings- og anleggskontoret			
Sted		Vedleir 2	
Pel.		Dato	28/8-84
Hull		Sign.	Ku
30		Terrengkote 64.59m	
Dybde m	Last kg	Ant. halve omdr.	Anmerkninger
0	1.6 x		
10			4 Støyskjerm Her og Lene og Amund Zell
20			
30			

BÆRUM KOMMUNE			DREIESONDERING
Prosjekterings- og anleggskontoret			
Sted		Kaldesveien 2.	
Pel.		Dato	26/8-88
Hull		Sign.	[Signature]
435		Terrengkote	64.96m
Dybde m	Last kg	Ant. halve omdr.	Anmerkninger
0	1.6 x 		Skjøtskjem spor og terre spor spor eller fjell
1			
2			
3			
4			
5			
6			
7			
8			
9			
10			
20			
30			

BÆRUM KOMMUNE Prosjekterings- og anleggskontoret			DREIESONDERING
Sted <i>Vaddemo 2.</i>			
Pel.		Date	Sign.
Hull <i>55</i>		<i>25/8-86</i>	
		Terrengkote <i>66.38m</i>	
Dybde m	Last kg	Ant. halve omdr.	Anmerkninger
			<i>Støy skjerm</i> <i>Sknytt</i> <i>y</i> <i>Smuttatt</i> <i>Fell</i>

BÆRUM KOMMUNE			DREIESONDERING
Prosjekterings- og anleggskontoret			
Sted <i>Suddrudv. 2.</i>			
Pel.		Date <i>25/8-86</i>	Sign. <i>[Signature]</i>
Hull <i>60</i>		Terrengkote <i>66.43m</i>	
Dybde m	Last kg	Ant. halve omdr.	<i>Stingskjem</i> Anmerkninger
<div style="display: flex;"> <div style="flex: 1;"> <p><i>1.7 x</i></p> </div> <div style="flex: 2;"> <p><i>sees av sken og smittet felle</i></p> </div> </div>			


BÆRUM KOMMUNE Prosjekterings- og anleggskontoret			DREIESONDERING
Sted <i>Vaddemo. 2.</i>			
Pel.		Date <i>25/8-85</i>	Sign. <i>ru</i>
Hull <i>45</i>		Terrengkote <i>65.91m</i>	
Dybde m	Last kg	Ant. halve omdr.	Anmerkninger
0			<i>Støyskurve</i> <i>Kiler fra</i> <i>Skull fjell</i>
10			
20			
30			

BÆRUM KOMMUNE Prosjekterings- og anleggskontoret			DREIESONDERING
Sted <i>Vodderub 2</i>			
Pel.		Date <i>25/8-80</i>	Sign. <i>Ju</i>
Hull <i>50</i>		Terrengkote <i>66.09m</i>	
Dybde m	Last kg	Ant. halve omdr.	<i>Støyskjerm</i> Anmerkninger <i>Kiln fast</i> <i>Arntatt</i> <i>Fjell</i>
0 <i>1.0 x</i> 10 20 30			



BÆRUM KOMMUNE Prosjekterings- og anleggskontoret		DREIESONDERING	
Sted <i>Voddleubø 2</i>			
Pel.		Date <i>20/2.86</i>	Sign <i>[Signature]</i>
Hull <i>40</i>		Terrengkote <i>65.79m</i>	
Dybde m	Last kg	Ant. halve omdr.	Anmerkninger
0			<i>Hygekjenne</i> <i>Leire og Gull</i> <i>skum.</i>
2.0 x			
10			
20			
30			


BÆRUM KOMMUNE			DREIESONDERING
Prosjekterings- og anleggskontoret			
Sted <i>Kaddemilo 2.</i>			
Pel.		Dato <i>26/8-88</i>	Sign. <i>ju</i>
Hull <i>5</i>		Terrengkote <i>64.35m</i>	
Dybde m	Last kg	Ant. halve omdr.	Anmerkninger
0	<i>0.6 X</i> 		<i>Støy sk...</i> <i>eller fjell</i>
5			
10			
15			
20			
25			
30			
35			
40			
45			

BÆRUM KOMMUNE
Utbyggingssetaten
Avdeling kommunalteknikk

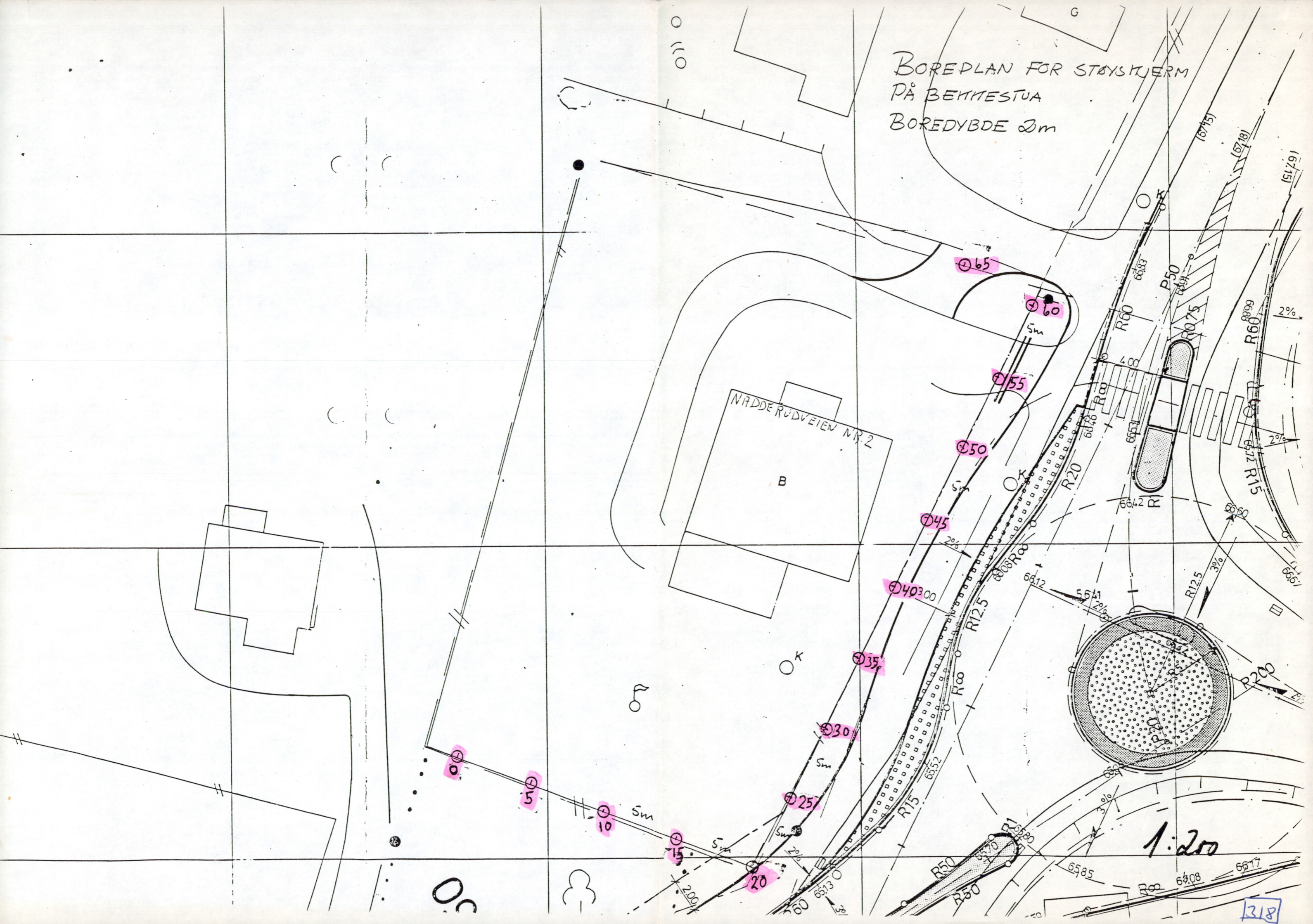
BÆRUM KOMMUNE			DREIESONDERING
Prosjekterings- og anleggskontoret			
Sted		Halden v. 2.	
Pel.		Date	15/8-86 Sign. <i>He</i>
Hull		65	
Terrengkote		66.17m	
Dybde m	Last kg	Ant. halve omdr.	Støyskjermer Anmerkninger
0 1.5 x			
Linn og Chris Tantata Fjell			

Avdeling kommunalteknikk

BÆRUM KOMMUNE			DREIESONDERING	
Prosjekterings- og anleggskontoret				
Sted <i>Kedderide 2</i>				
Pel.			Dato <i>26/8-88</i> Sign. <i>[Signature]</i>	
Hull <i>10</i>			Terrengkote <i>64.34 m</i>	
Dybde m	Last kg	Ant. halve omdr.	Anmerkninger	
0			<i>Støy & Bærem</i> <i>Amintatt</i> <i>Fjell</i>	
5				
10				
15				
20				
25				
30				

BÆRUM KOMMUNE			DREIESONDERING
Prosjekterings- og anleggskontoret			
Sted		Medderikto 2	
Pel.		Dato	26/8-86 Sign. <i>Fell</i>
Hull		15 Terrenghøide 64.29m	
Dybde m	Last kg	Ant. halve omdr.	Anmerkninger
0	0.8 x 		Stålskjerm Annotatt Fell
1			
2			
3			
4			
5			
6			
7			
8			
9			
10			
11			
12			
13			
14			
15			
16			
17			
18			
19			
20			
21			
22			
23			
24			
25			
26			
27			
28			
29			
30			

BOREDPLAN FOR STØYSKJERM
PÅ BEKKESTUA
BOREDYBDE 2m



1:200

318