

Trondheim 19.2.1971

R 216 FJELLSONDERINGER I FORLENGELSEN AV LEIV ERIKSONS VEG
ØSTMARKNESSET - KLOAKKTRACÉ

Etter oppdrag fra o.ing. Nordmark er det utført sonderinger til fjell langs en tracé (som er anvist av ing. Høyem) i forlengelsen av Leiv Eriksons veg.


Markarbeidet er utført i tiden 3.2.-4.2.1971 under ledelse av boreformann Finseth TIV.

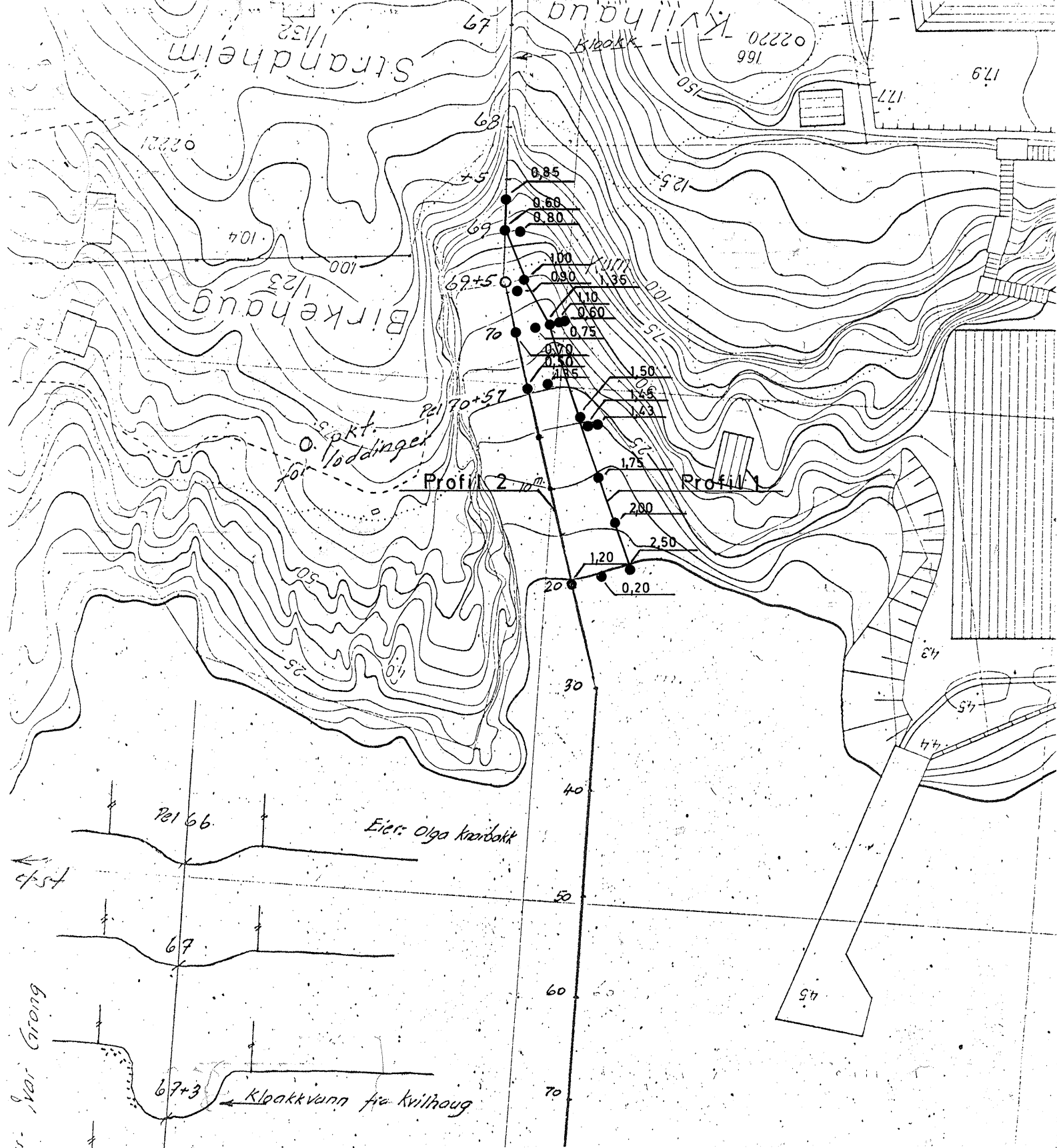
Det er sonderboret i tilsammen 20 punkter med største bore-dybde 2,5 m.

Bilag 1 viser plasseringen av borepunktene og tall med strek under angir dybde til fjell.

Bilag 2 viser et profil langs senterlinjen og bilag 3 et profil til høyre for senter sett mot pel 0. Profilet er her lagt gjennom de punktene som har størst dybde til antatt fjell.

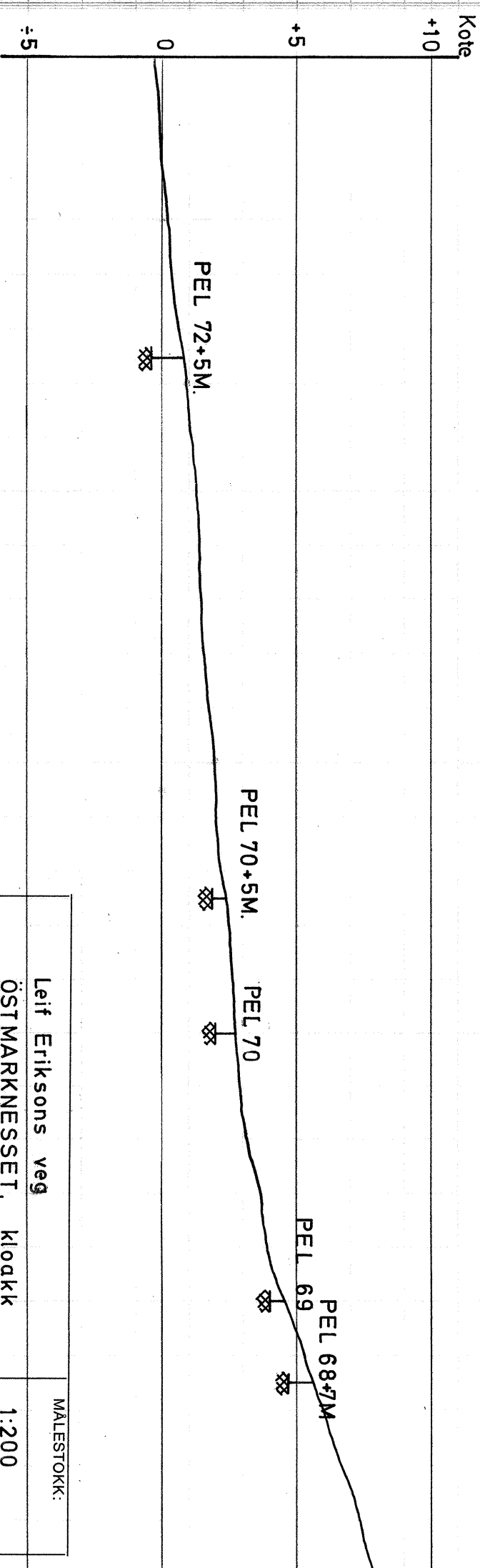
Geoteknisk avd. TIV


Sigmund Kaasbøll

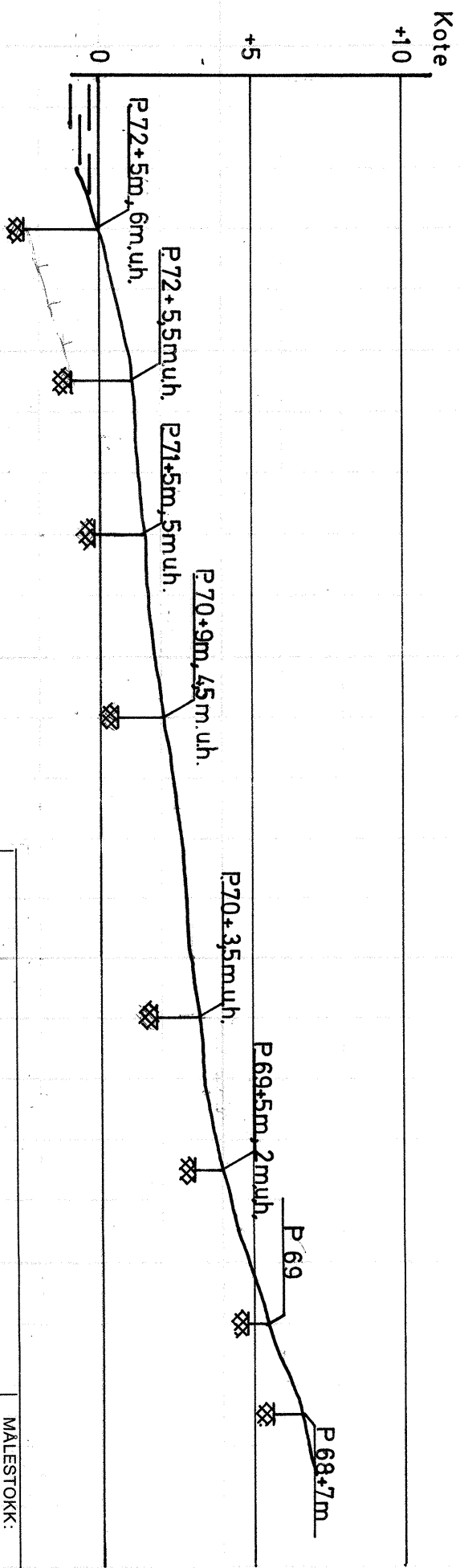


Leif Eriksons veg ÖSTMARKNESSET	MÅLESTOKK: 1:500
SITUASJONSPLAN	TEGN. AV: J.M.H.
	DATO: 17.2.71
TRONDHEIM KOMMUNE	KONTR.:
	RAPP. NR.: 216
	BILAG: 1

Profiler set opover m



Leif Eriksens veg	MALESTOKK:
ÖSTMARKNESSET, Kloakk	1:200
LENGDEPROFIL	TEGN. AV: J.M.H.
Profil 1	DATO: 19. 2. 71
	KONTR.:
	RAPP. NR.:
	216
	BILAG:
	2
TRONDHEIM KOMMUNE	



Leif Eriksons veg ÖSTMARKNESSET, Kloddkk		MÅLESTOKK: 1:200
Bokstavförklaring: P = Pel m = meter uh. = ut höyre		TEGN. AV: J.M.H.
Profil 2		DATO: 18.2.71
		KONTR.:
		RAPP. NR.: 216
TRONDHEIM KOMMUNE		BILAG: 3