





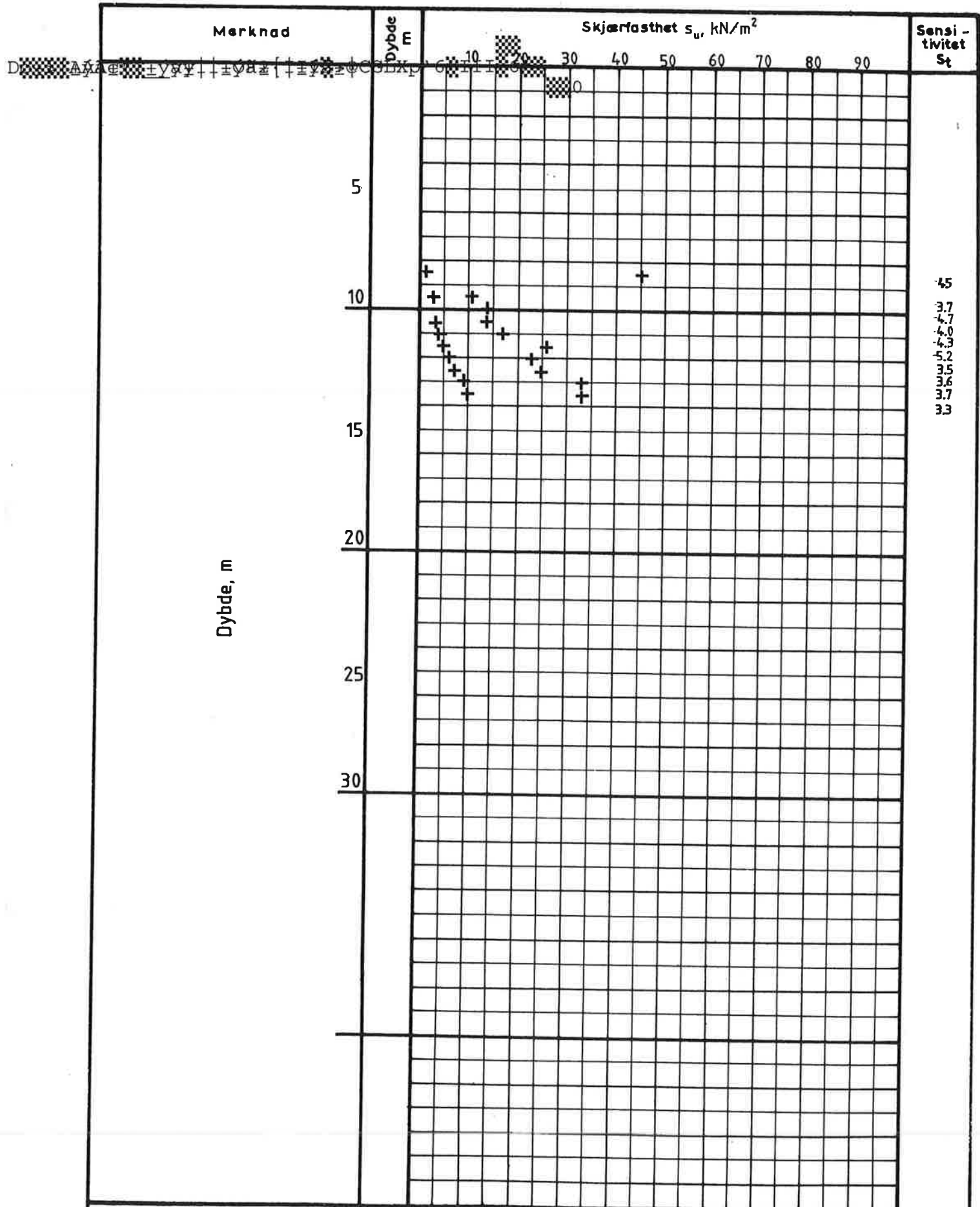


| | | | | | | | | | | | |
|--|--|----|----|----|--|-----------------|---|----|----|----|---------|
| Hull nr : 55 Sted : Haålenes | | | | | Hull nr : 56 Sted : Nordre Renskaug | | | | | | |
| Ca. kote : 30 Dato boret : 02.06.83 | | | | | Ca. kote : 45 Dato boret : 02.06.83 | | | | | | |
| DYBDE, m | Nedpressningskraft, kN | | | | Merknad | DYBDE, m | Nedpressningskraft, kN | | | | Merknad |
| | 5 | 10 | 20 | 30 | | | 5 | 10 | 20 | 30 | |
| 10 |  | | | | | 10 |  | | | | |
| 20 |  | | | | | 20 |  | | | | |
| Avsluttet 20,5m | | | | | | Avsluttet 22,2m | | | | | |
| 30 | | | | | | 30 | | | | | |
| 40 | | | | | | 40 | | | | | |

| | | | |
|---|--|---|--|
| KARTLEGGING AV KVIKKLEIREOMRÅDER | | Rapport nr. 83014-2 | Figur nr. 28 |
| Kartblad Lier 1814 IV Dreietrykksonderinger M = 1 : 200 | | Tegner | Dato 08.05.88 |
| | | Godkjent  |  NGI |
| | | Kontrollert 09 | |



KARTLEGGING AV KVIKKLEIREOMRÅDER

Dato
25.02.92

Tegner

VINGEBORING

Hull . . . 55
Terr. kote
Ving

Godkjent

Oppdr.
nr. 83014-2

Norges geotekniske Institutt

Tegn.
nr. 56