

# R.1162 NEDRE BAKKLANDET 35

## GRUNNUNDERSØKELSER DATARAPPORT



21.11.2001


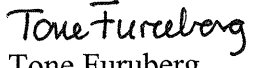
**TEKNISK SEKSJON**

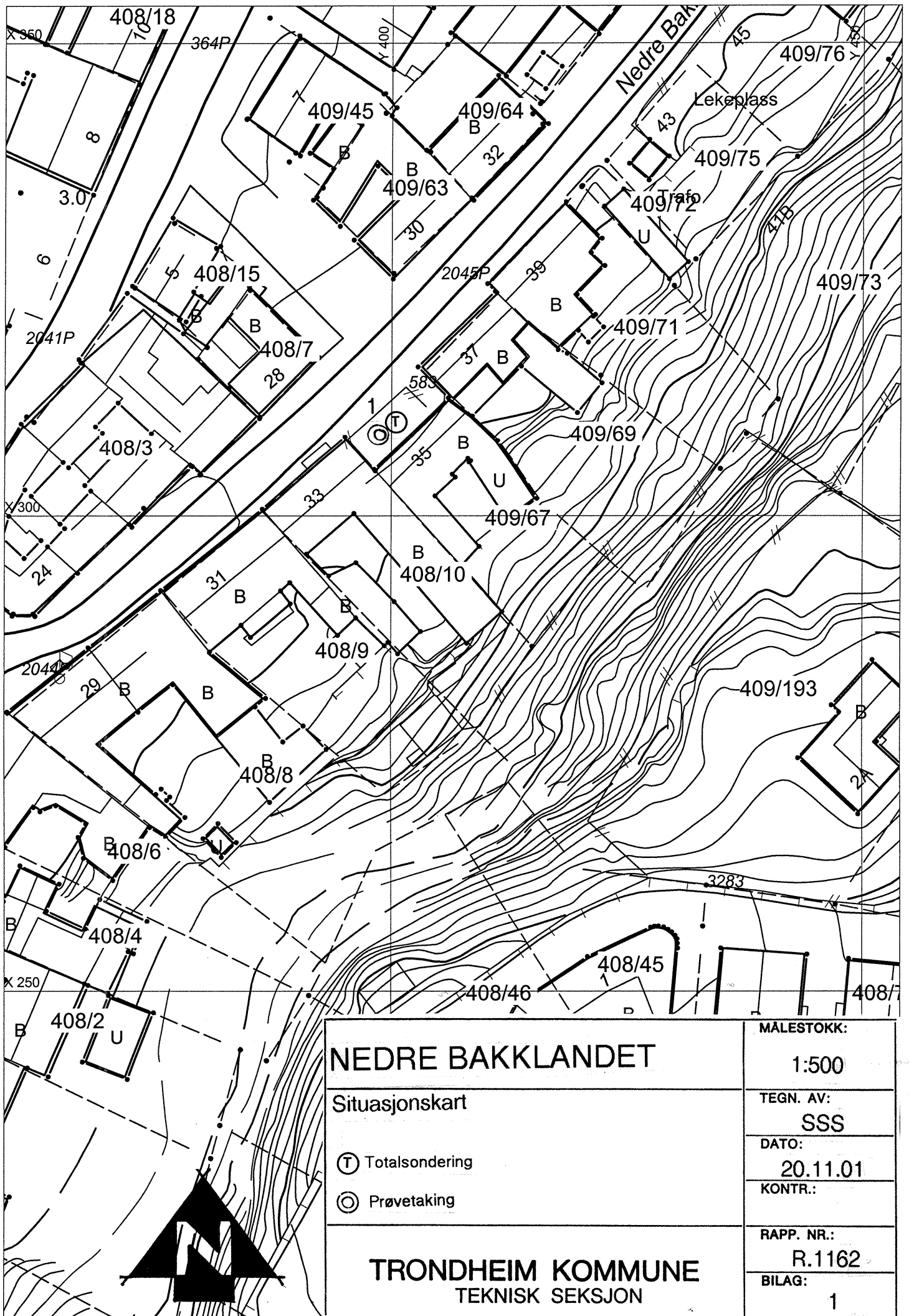
UTBYGGINGSKONTORET TRONDHEIM KOMMUNE



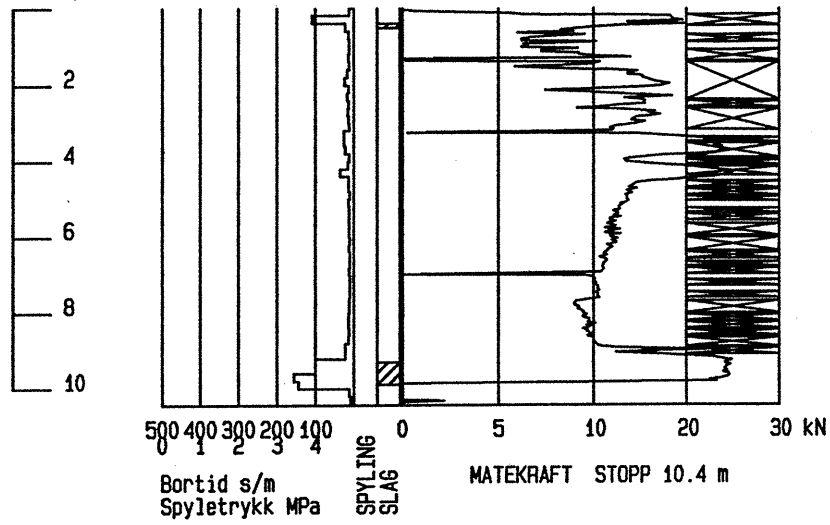
**TRONDHEIM KOMMUNE**  
**UTBYGGINGSKONTORET**  
Teknisk seksjon

Rapport fra Geoteknisk faggruppe.

|  |   |                    |  |
|--|---|--------------------|--|
| Oppdrag: <b>R.1162</b>   | <b>NEDRE BAKKLANDET 35</b>  |                    |  |
|  | Datarapport   |                    |  |
| Trondheim den:   | 21.11.2001  |                    |  |
| Oppdragsgiver:   | Statkraft Grøner  | Oppdrag ved:       | Kåre Sand  |
| Repr. punkt:   | Tr. h. øst: 400   | Tr. h. nord: 300   |  |
| Sted:  | Bakklandet  | Antall tekstsider: | 1  |
| Feltarbeidet utført:   | Uke 15.10. 2001   | Antall bilag:      | 3  |
| Feltmetoder:   | totalsondering  | prøvetaking        |  |
| Emneord:   | grunnundersøkelse   |                    |  |
| Saksbehandler:   | <br>Stig Vognild | Kvalitetssikrer:   | <br>Tone Furuberg |
| <b>Sammendrag:</b><br><br>Geoteknisk gruppe har utført grunnundersøkelse på tomte Nedre Bakklandet 35 på oppdrag for Statkraft Grøner.<br><br>Det er utført totalsondering til 10 m under terreng og tatt opp skruprøver fra 1 til 5 meter under terreng.<br><br>Situasjonskartet er vist i bilag 1, sonderingsresultatet er vist i bilag 2 og borprofilet er vist i bilag 3 |   |                    |  |



|   |  |                         |
|---|--|-------------------------|
| <b>NEDRE BAKKLANDET</b>                     |  | MALESTOKK:              |
| Situasjonskart                              |  | 1:500                   |
| (T) Totalsondering<br>(O) Prøvetaking       |  | TEGN. AV:<br><b>SSS</b> |
| <b>TRONDHEIM KOMMUNE</b><br>TEKNISK SEKSJON |  | DATO:<br>20.11.01       |
|   |  | KONTR.:                 |
|   |  | RAPP. NR.:<br>R.1162    |
|   |  | BILAG:<br>1             |



|                                      |                     |                    |                     |
|--------------------------------------|---------------------|--------------------|---------------------|
| RAPP. NR.:<br>1162                   | Identifisering<br>1 | Hjyde              |                     |
| Prosjektnamn<br>NEDRE BAKKLANDET     |                     | Dato<br>2001-10-15 | Målestokk<br>1: 200 |
| TRONDHEIM KOMMUNE<br>TEKNISK SEKSJON |                     | BILAG:<br>2        |                     |

