

Trondheim 11. juni 1970.

R. 176 Skoletomt Kolstad, Flatåsen.

Etter oppdrag fra Bygge- og Vedlikeholdsavdelingen v/ Erlien er det utført slagboringer til fjell på skoletomt Kolstad-Flatåsen.

1. Markarbeid.

Markarbeidet er utført i tiden 9/6 - 10/6-70 av TIV under ledelse av boreformann Finseth.

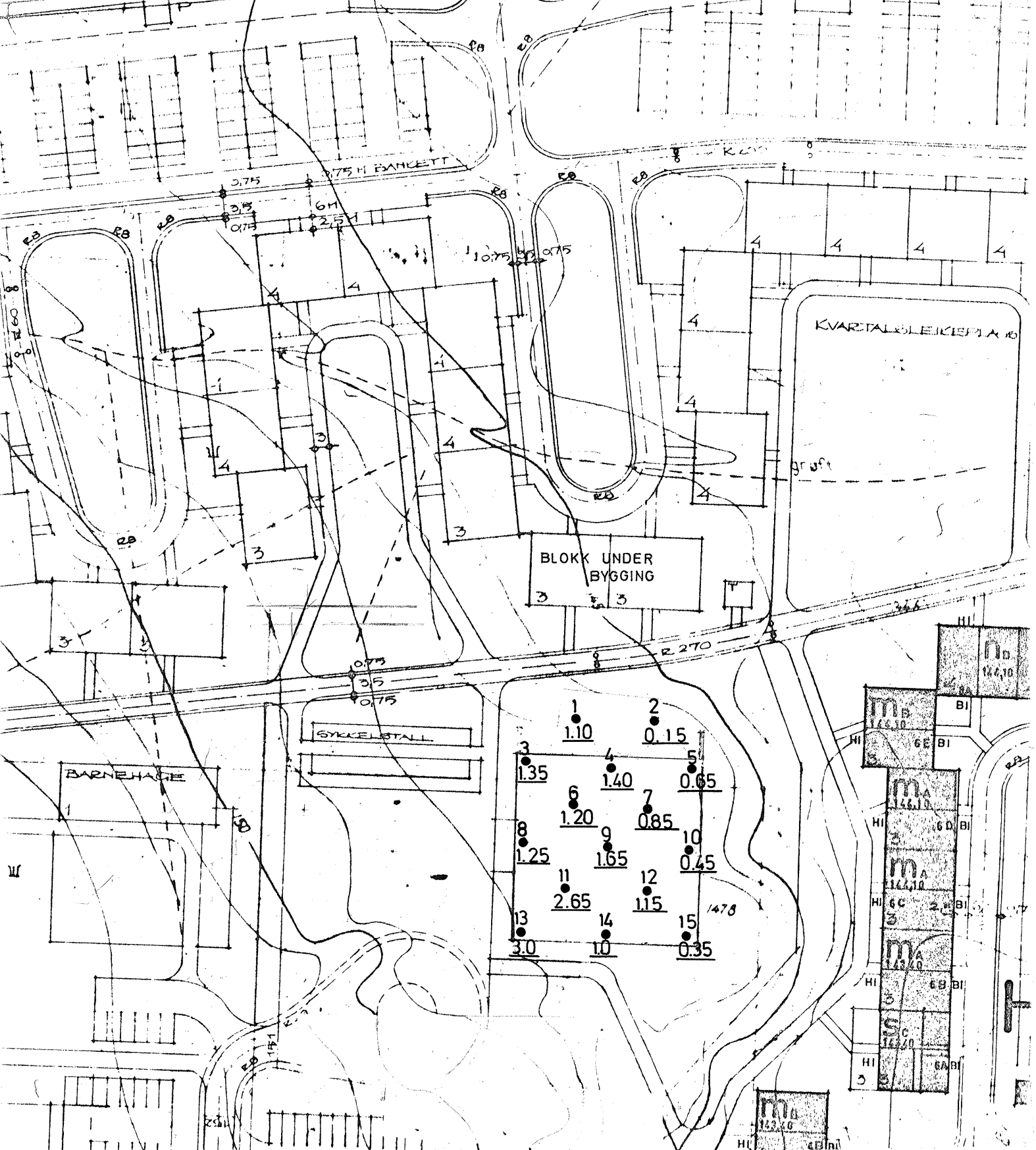
Det er boret i alt 15 hull nummerert fra 1-15.

Bilag 1 viser plasseringen av hullene. Borepunktene er utsatt etter avstand fra veggen på blokken (nord for skoletomta) som er under oppføring.

Tallene med strek under angir dybde til fjell.

Geoteknisk avd. TIV


Sigmund Kaasbøll



**SKOLETOMT
KOLSTAD — FLATÅSEN**

SITUASJONSPLAN
 SYMBOLER:
 eks. 1 = boring
 eks. 1.10 = dybde til fjell

MÅLESTOKK:
 1:1000

TEGN. AV:
 K.T.

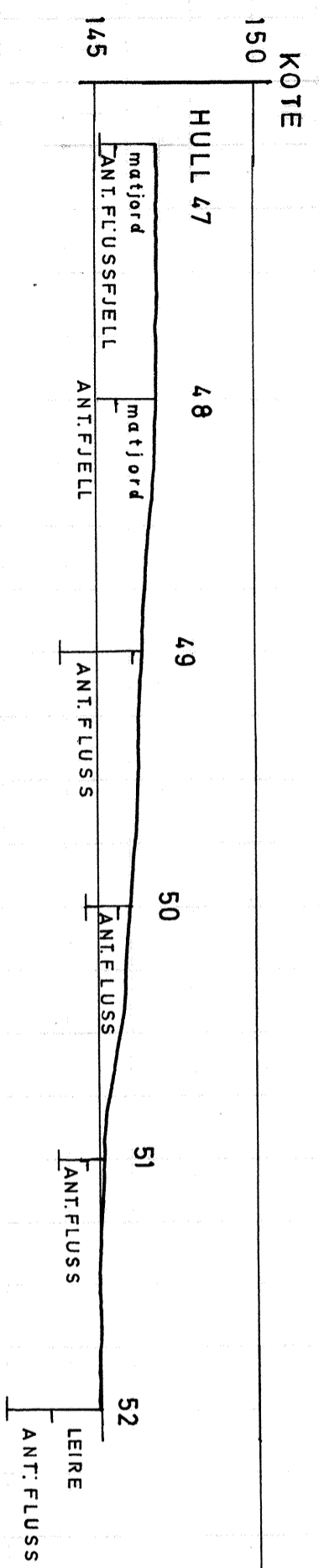
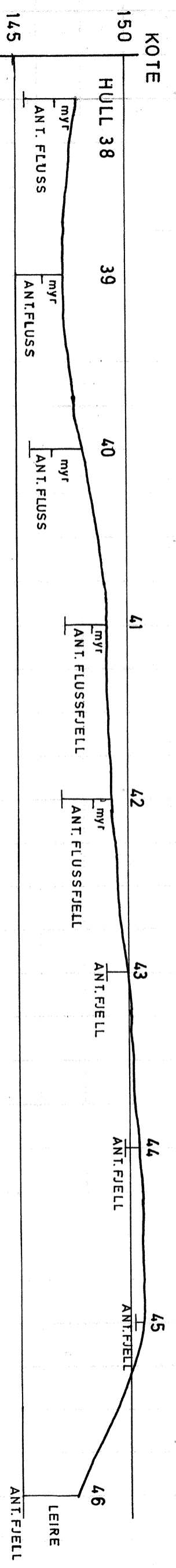
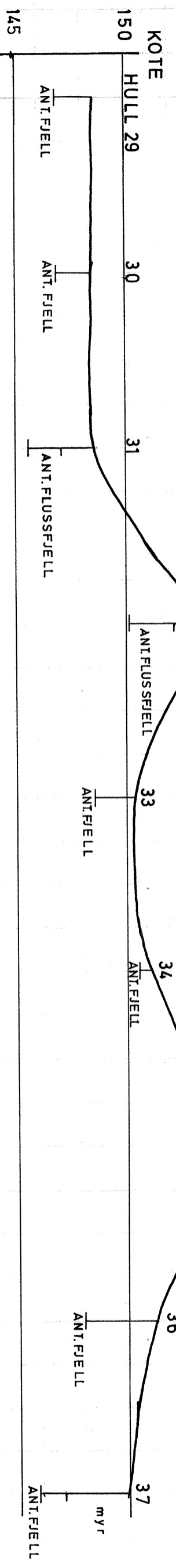
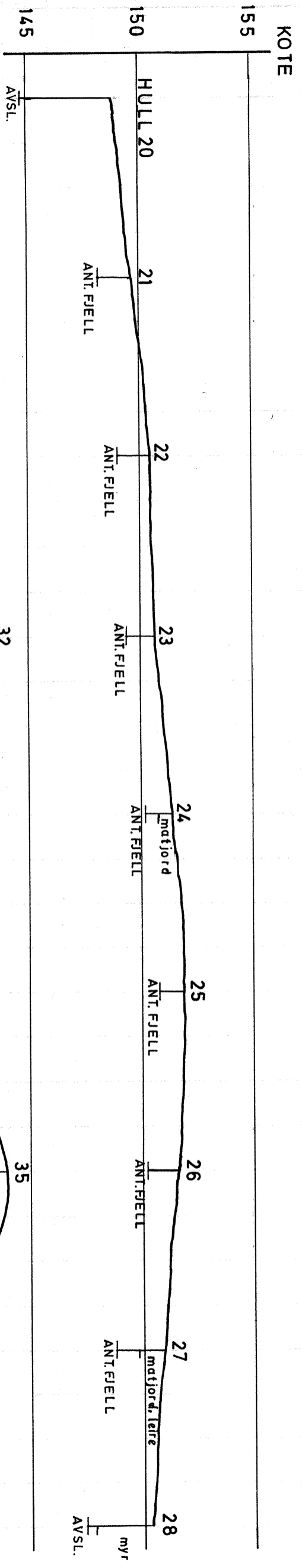
DATO:
 11/6-70

KONTR.:

RAPP. NR.:
 176

BILAG:
 1

TRONDHEIM KOMMUNE



KOLSTAD, BARNESKOLE		MALESTOKK: LM = 1:500 HM = 1:200
BORERESULTATER		TEGN. AV: J.M.H.
		DATO: 16/11 - 70
		KONTR.:
		RAPP. NR.:
		176
		BILAG:
		2
TRONDHEIM KOMMUNE		



TRONDHEIM, DEN 29.10.1970

BYINGENIØREN

TELEFON NR. 32 000

Rådgivende ing. Reinertsen
Lilletorvet,
7000 TRONDHEIM

VÅRT J.N.

VÅR REF.

DERES REF.

DERES BREV AV

TG/AT

Att. siv.ing. Stordal

I henhold til telefonsamtale oversendes foreløpige resultater for grunnundersøkelse for Kolstad barneskole.

På bilag 1 er vist boringenes omtrentlige plassering. Da vi enda ikke har fått nivellement av det aktuelle området har vi på bilag 2 for enkelhets skyld tegnet terrenget flatt. Borepunktene beliggenhet kan også bli justert noe når nøyaktig oppmåling foreligger.

Da det ikke er tatt prøver av løsmassene, er de angitte jordartbeskrivelser basert på notater gjort av vår boreformann.

Fullstendig rapport følger senere.

Geoteknisk avd. TIV

Torgeir Gunleiksrud
Torgeir Gunleiksrud

Kopi:

Bygge- og vedlikeholdskontoret