

Trondheim den 20.8.1973

R. 317 OSCAR WISTINGS VEG FRIDTJOF NANSENS VEG  
FJELLSONDERINGER MED STØTTEMUR

Etter oppdrag fra Planavdelingen v.siv.ing. Tryggestad er det utført slagboringer til fjell i krysset Oscar Wistings veg, Fridtjof Nansens veg.

Markarbeide.

Arbeidet i marken er utført i tiden 9.8.-10.8.-73 under ledelse av boreformann Skaget TIV. Det er boret tilsammen 9 hull merket 1-9. Plasseringen av boringene er bestemt av Planavdelingen og vist på situasjonskartet bilag 1.

Resultatene av boringene er fremstilt på profilene bilag 1.

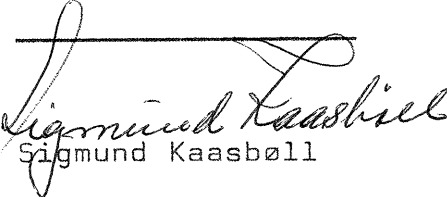
Grunnforhold.

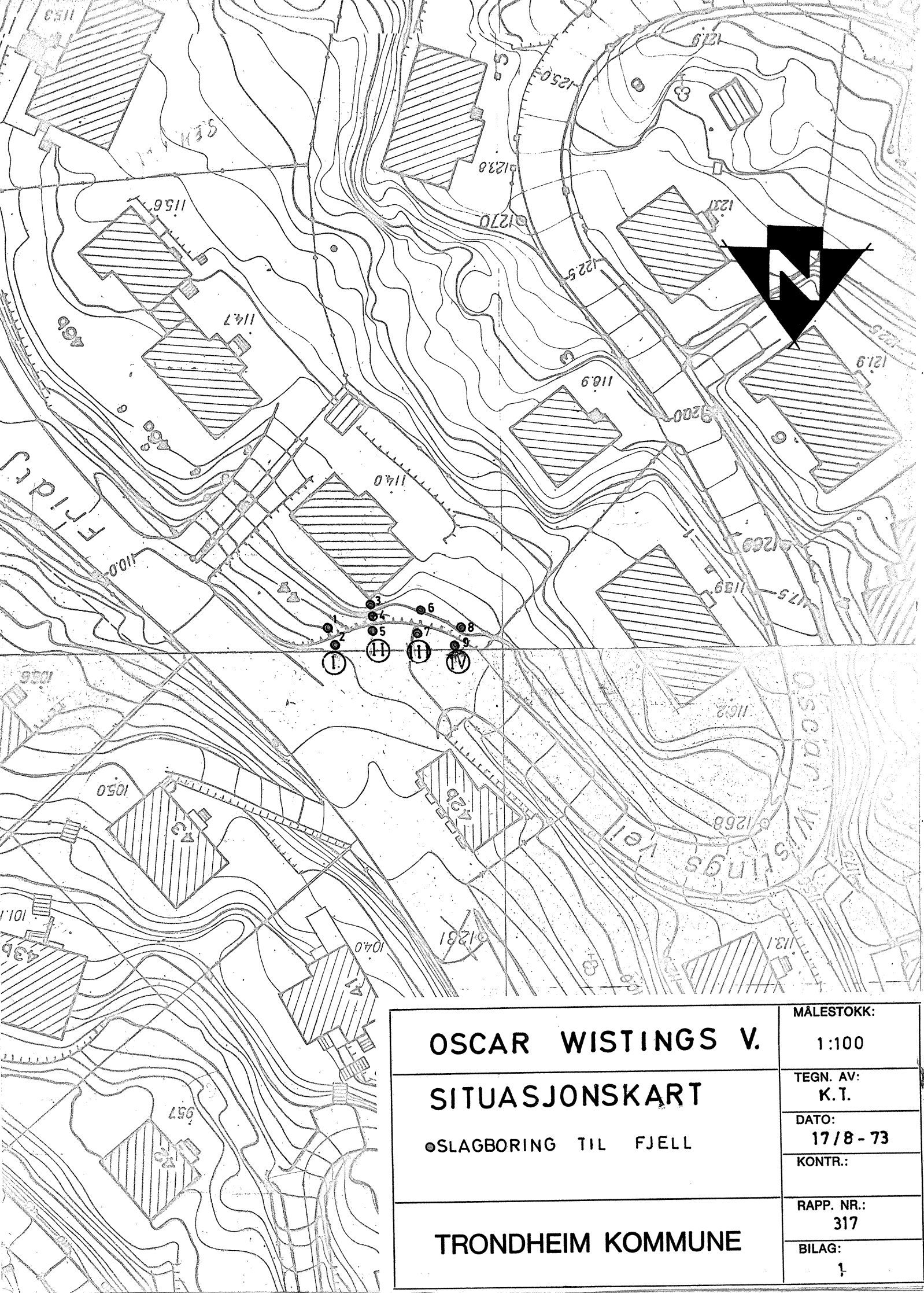
Da det kun var spørsmål om å finne dybde til fjell, er det ikke tatt prøver av løsmassene.

Dybden til fjell er relativ beskjeden. Største dybde er registrert i hull 8 hvor det er 2.9 m.

Geoteknisk avd. TIV

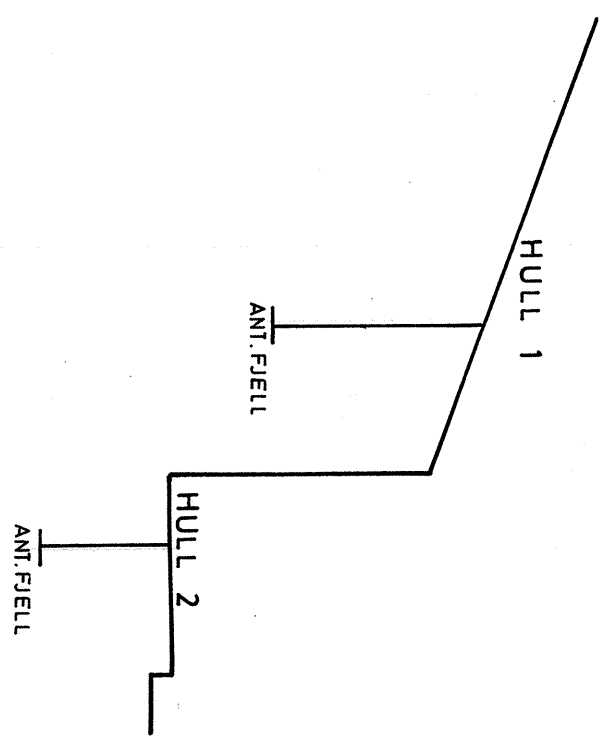
Svein E. Hove

  
Sigmund Kaasbøll



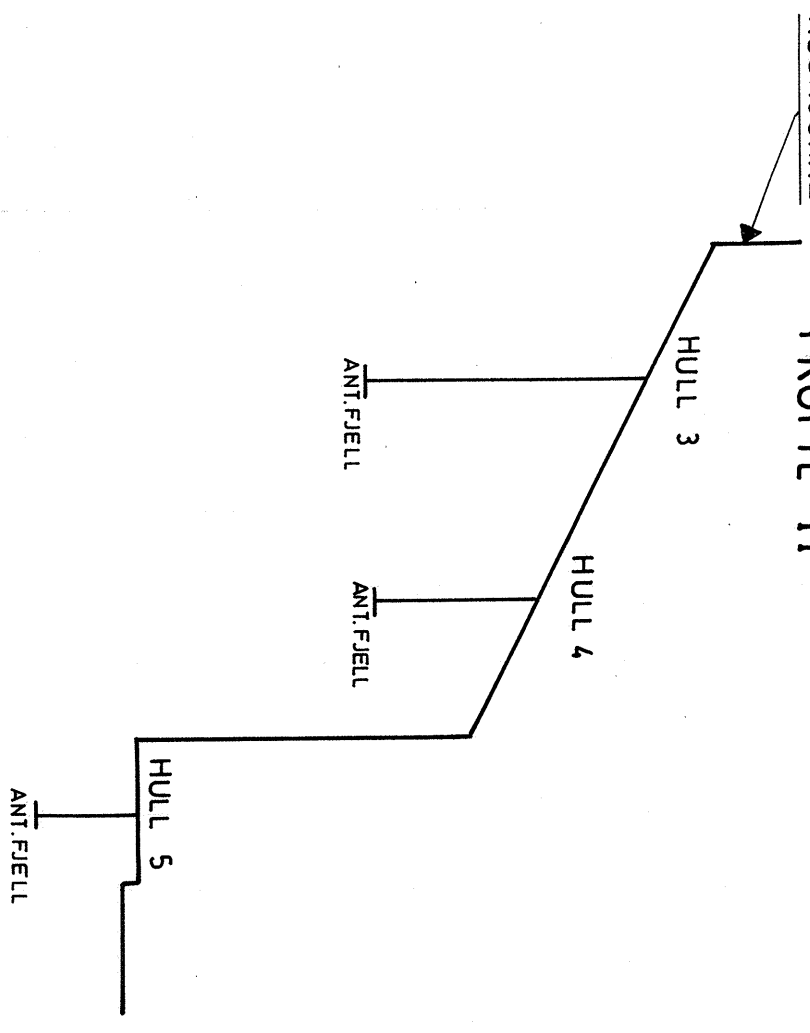
<b>OSCAR WISTINGS V.</b> <b>SITUASJONSKART</b> ● SLAGBORING TIL FJELL	<b>MÅLESTOKK:</b> 1:100
	<b>TEGN. AV:</b> K. T.
<b>TRONDHEIM KOMMUNE</b>	<b>DATO:</b> 17/8 - 73
	<b>KONTR.:</b>
	<b>RAPP. NR.:</b> 317
	<b>BILAG:</b> 1

PROFIL I

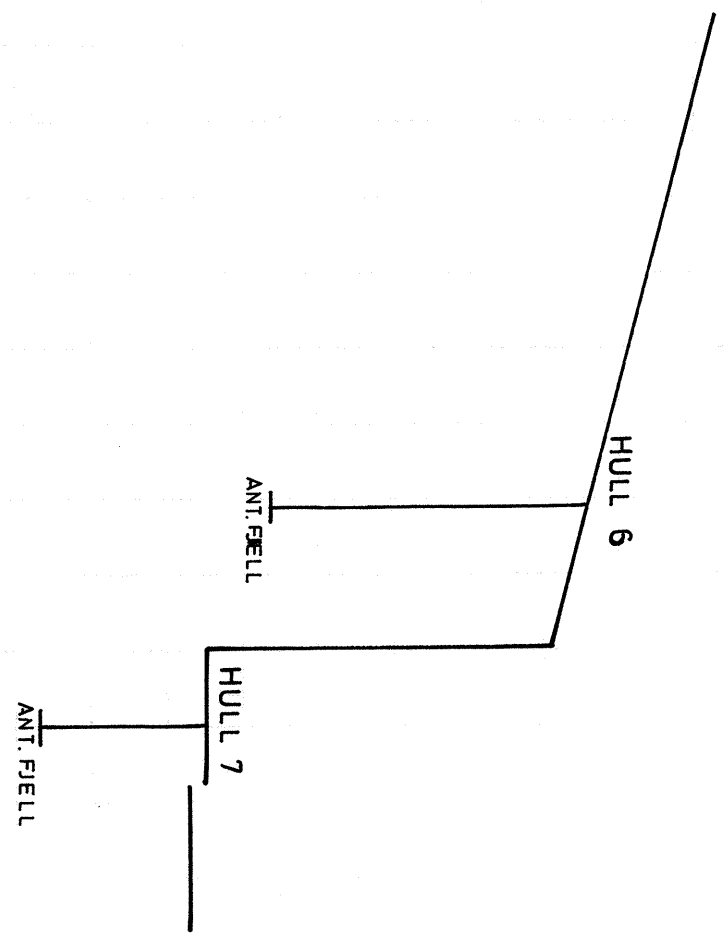


HUSHJÖRNE

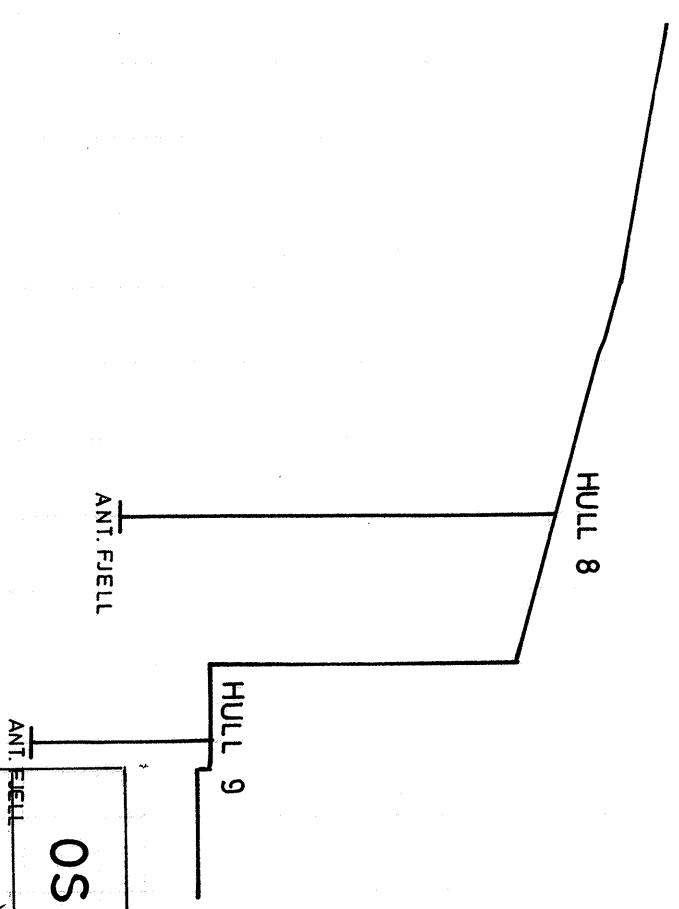
PROFIL II



PROFIL III



PROFIL IV



OSCAR WISTINGS V.		MALESTOKK:
BORERESULTATER		1 : 50
TEGN. AV:		K. T.
DATO:		16/8-73
KONTR.:		
RAPP. NR.:		317
BILAG:		2
TRONDHEIM KOMMUNE		