



Slagsondering til Max 2,5m.
NB. Rutenett 20 x 25 for
bedre dekning av området.



BÆRUM KOMMUNE
UTBYGGINGSETATEN

DREIESONDERING

Sted **HASLUM**

Pel. **21**

Dato **3-6-92**

Sign. **E.B.**

Hull

Terrengkote **99,9m**

Dybde m	Last kg	Ant. halve omdr.	Anmerkninger
0			
5			BLOTT
10			- - M. END. STEIN
15			FASST - - -
20			- -
25			- -
30			↘ MAX. DYBDE

BÆRUM KOMMUNE
UTBYGGINGSETATEN

DREIESONDERING

Sted HASLUM

Pel. 20

Dato 3-6-92

Sign. E.B.

Hull

Terrengkote 99.2m

Dybde m	Last kg	Ant. halve omdr.	Anmerkninger
0	X		
0.5	↓		FAST
1.0			- " -
1.5			MEGET FAST
2.0			- " - " -
10			ANT. FJELL
20			
30			

BÆRUM KOMMUNE
UTBYGGINGSETATEN

DREIESONDERING

Sted **HASLUM**

Pel. **19**

Dato **3-6-90**

Sign. **E.B**

Hull

Terrengkote **98,5m**

Dybde m	Last kg	Ant. halve omdr.	Anmerkninger
0			
0,5			BLØDT
1,0			FAST
1,5			- II -
2,0			MEGET FAST
10			- II - II -
			↖ MAX. DYBDE
20			
30			

275

BÆRUM KOMMUNE
UTBYGGINGSETATEN

DREIESONDERING

Sted HASLUM

Pel. 18

Dato 3-6-92

Sign. E.B

Hull

Terrengkote 98,0m

Dybde m	Last kg	Ant. halve omdr.	Anmerkninger
0	A/X		
0,5			BLØT
1,0			FAST
1,5			
2,0			MEGET FAST
10			- " - "
			* MAX. DYBDE
30			

25

BÆRUM KOMMUNE
UTBYGGINGSETATEN

DREIESONDERING

Sted **HASLUM**

Pel. **17**

Dato **3-6-92**

Sign. **E.B.**

Hull

Terrengkote **97,7m**

Dybde m	Last kg	Ant. halve omdr.	Anmerkninger
0			
0,5			BLØTT
1,0			- 11 -
1,5			FAST
2,0			- 11 -
10			- 11 -
			↙ MAX. DYBDE
20			
30			

25

BÆRUM KOMMUNE
UTBYGGINGSETATEN

DREIESONDERING

Sted **HASLUM**

Pel. **16 - 1m**

Dato **3-6-90**

Sign. **E.B.**

Hull

Terrengkote **97,7m**

Dybde m	Last kg	Ant. halve omdr.	Anmerkninger
0	X		
05			BLOTT
10			FAST
15			- -
20			MEGET FAST
25			- - - -
30			

2,5

BÆRUM KOMMUNE
UTBYGGINGSETATEN

DREIESONDERING

Sted **HASLUM**

Peil. **15 (0,3m V)**

Dato **3-6-90**

Sign. **E.B.**

Hull

Terrengkote **97,4m**

Dybde m	Last kg	Ant. halve omdr.	Anmerkninger
0			
0,5			BLOTT
1,0			FAST
1,5			- -
2,0			MEGET FAST
10			- - -
			2. MAT. DYBDE
20			
30			

2,5

BÆRUM KOMMUNE
UTBYGGINGSETATEN

DREIESONDERING

Sted **HÅSLUM**


Pel. **14-1m**

Dato **2-6-90**

Sign. **E.B.**

Hull

Terrengkote **+102,5m**

Dybde m	Last kg	Ant. halve omdr.	Anmerkninger
0 5 10 20 30			<p>B+DDT</p> <p>NOE HARDT, LEDMING?</p>

BÆRUM KOMMUNE
UTBYGGINGSETATEN

DREIESONDERING

Sted **HASLUM**

Pel. **14-2m**

Dato **2-6-90**

Sign. **E.B.**

Hull

Terrengkote **+**

Dybde m	Last kg	Ant. halve omdr.	Anmerkninger
0	↗ ↘		
0,5			BLØTT M. NOE STEIN
1,0			FAST — — —
1,5			— —
2,0			* MULIG FJELL
10			EL. STOR STEIN
30			

BÆRUM KOMMUNE
UTBYGGINGSETATEN

DREIESONDERING

Sted *HASLUM*

Pel. *13*

Dato *2.6.92*

Sign. *E.B.*

Hull

Terrengkote *+ 99,5m*

Dybde m	Last kg	Ant. halve omdr.	Anmerkninger
0	<i>X</i>		BLØDT
0,5			FAST
1,0			-1-
1,4			ANT. FJELL
10			
20			
30			

BÆRUM KOMMUNE
UTBYGGINGSETATEN

DREIESONDERING

Sted **HASLUM**

Pel. **11**

Dato **2-6-92**

Sign. **E.B.**

Hull

Terrengkote **+ 98,05m**

Dybde E	Last kg	Ant. halve omdr.	Anmerkninger
0	X		
0,5			BLØTT
1,0			FAST
1,5			MEGET FAST
2,0			- " - " -
10			- " - " -
			* MAX. DYBDE
30			

25

BÆRUM KOMMUNE
UTBYGGINGSETATEN

DREIESONDERING

Sted HASLUM

Pel. 12

Dato 2-6-92

Sign. E.B.

Hull

Terrengkote +98,7m

Dybde m	Last kg	Ant. halve omdr.	Anmerkninger
0			
0,5			BLOTT
1,0			FAST
1,5			MEGET FAST
2,0			- 11 - 11 -
2,5			- 11 - 11 -
10			MAX DYBDE
20			
30			

2,5

BÆRUM KOMMUNE
UTBYGGINGSETATEN

DREIESONDERING

Sted **HASLUM**

Pel. **10**

Dato **2-6-92**

Sign. **E. B.**

Hull

Terrengkote **+97,5m**

Dybde m	Last kg	Ant. halve omdr.	Anmerkninger
0	X		
0,5			BLØTT
1,0			FAST
1,5			MEGET FAST
2,0			- " - "
2,5			- " - "
3,0			MAX DYBDE
3,5			
4,0			
4,5			
5,0			
5,5			
6,0			
6,5			
7,0			
7,5			
8,0			
8,5			
9,0			
9,5			
10,0			
10,5			
11,0			
11,5			
12,0			
12,5			
13,0			
13,5			
14,0			
14,5			
15,0			
15,5			
16,0			
16,5			
17,0			
17,5			
18,0			
18,5			
19,0			
19,5			
20,0			
20,5			
21,0			
21,5			
22,0			
22,5			
23,0			
23,5			
24,0			
24,5			
25,0			
25,5			
26,0			
26,5			
27,0			
27,5			
28,0			
28,5			
29,0			
29,5			
30,0			

BÆRUM KOMMUNE
UTBYGGINGSETATEN

DREIESONDERING

Sted **HASLUM**

Pel. **9**

Dato **3-6-92**

Sign. **EB**

Hull

Terrengkote **97,3m**

Dybde m	Last kg	Ant. halve omdr.	Anmerkninger
0	X		BC007 FAST - " - MEGET FAST - " - " - A MAX DYBDE
0,5	X		
1,0			
1,5			
2,0			
2,5			
3,0			
3,5			
4,0			
4,5			
5,0			
10			
20			
30			

25

BÆRUM KOMMUNE
UTBYGGINGSETATEN

DREIESONDERING

Sted *HASLUM*

Pei. *8*

Dato *3-6-90*

Sign. *E.B.*

Hull

Terrengkote *97,3m*

Dybde E	Last kg	Ant. halve omdr.	Anmerkninger
0	<i>X</i>		
0,5	↓		BLOTT
1,0			FAST
1,5			— —
2,0			MEGET FAST
2,5			— — — —
10			MAX. DYBDE
30			

BÆRUM KOMMUNE
UTBYGGINGSETATEN

DREIESONDERING

Sted **HASLUM**






















Pel. **7**

Dato **2-6-90**

Sign. **E.B.**

Hull

Terrengkote **+99,8m**

Dybde m	Last kg	Ant. halve omdr.	Anmerkninger
0	4/1x		
95			BLOTT
10			
			
			
			
			
			
			
			
			
			
			
			
			
			
			
			
			
			
			
30			

BÆRUM KOMMUNE
UTBYGGINGSETATEN

DREIESONDERING

Sted **HASLUM**

Pel. **6**

Dato **2-6-92**

Sign. **E.B.**

Hull

Terrengkote **+99,4m**

Dybde E	Last kg	Ant. halve omdr.	Anmerkninger
0	X		
0,5	↕		BLØTT
1,0			FAST
1,5			- 1 -
			↙ MULIG ØJELL EL. STOR STEIN
30			

BÆRUM KOMMUNE
UTBYGGINGSETATEN

DREIESONDERING

Sted **HASLUM**

Pel. **6-1**

Dato **2-6-90**

Sign. **E.B.**

Hull

Terrengkote **+99,3m**

Dybde m	Last kg	Ant. halve omdr.	Anmerkninger
0	x		
0,5	+		BLOTT
1,0			- -
1,5			FAST
			ANT FJELL
30			

BÆRUM KOMMUNE
UTBYGGINGSETATEN

DREIESONDERING

Sted HASLUM

Pel. 5

Dato 2-6-92

Sign. E.B.

Hull

Terrengkote +98,8m

Dybde E	Last kg	Ant. halve omdr.	Anmerkninger
0			BLØTT
0,5			
1,0			FAST
1,5			- -
2,0			MEGET FAST
2,5			- -
10			↙ MAX. DYBDE
20			
30			

BÆRUM KOMMUNE
UTBYGGINGSETATEN

DREIESONDERING

Sted HASLUM

Pel. 4

Dato 26 92

Sign. E. B.

Hull

Terrengkote + 98,3 m

Dybde m	Last kg	Ant. halve omdr.	Anmerkninger
0	AA		
0,5			FAST
1,0			- -
1,5			MEGET FAST
2,0			- - -
2,1			- - -
10			▲ ANT. FJELL
30			

BÆRUM KOMMUNE
UTBYGGINGSETATEN

DREIESONDERING

Sted HASLUM

Pel. 2

Dato 2-6-92

Sign. E.B.

Hull

Terrengkote +97,7 m

Dybde E	Last kg	Ant. halve omdr.	Anmerkninger
0	X		
0,5			FAST
1,0			- 11 -
1,5			MEGET FAST
2,0			- 11 - 11 -
2,5			- 11 - 11 -
10			Δ MAX DYBDE
20			
30			

BÆRUM KOMMUNE
UTBYGGINGSETATEN

DREIESONDERING

Sted **HASLUM**

Pel. **1**

Dato **2-6-90**

Sign. **E.B.**

Hull

Terrengkote **+97,2 m**

Dybde m	Last kg	Ant. halve omdr.	Anmerkninger
0			
0,5			FAST
1,0			FAST
1,5			- " -
2,0			MEGET FAST
2,5			- " - " -
3,0			MAX. DYBDE
20			
30			

2,5

BÆRUM KOMMUNE
UTBYGGINGSETATEN

DREIESONDERING

Sted **HASLUM**

Pel. **3**

Dato **2.6.92**

Sign. **E.B.**

Hull

Terrengkote **+98,0 m**

Dybde m	Last kg	Ant. halve omdr.	Anmerkninger
0	✕		
0,5			FAST
1,0			- -
1,3			- -
			✕
			MULIG FJELL EKISTSTEIN
30			

BÆRUM KOMMUNE
UTBYGGINGSETATEN

DREIESONDERING

Sted **HASLUM**

Pel. **3+1m**

Dato **6-2-92**

Sign. **E.B.**

Hull

Terrengkote **+98,0m**

Dybde E	Last kg	Ant. halve omdr.	Anmerkninger
0	X		
0,5	A		FAST
1,0			- -
1,5			- -
2,0			MEGET FAST
10			A ANT. FJELL
30			

BÆRUM KOMMUNE



Park- og idretts-
vesenet
Postboks 518
1301 Sandvika
Tlf: 02- 47 43 72

Kommunalavdelingen for
kultur, kirke og fritid

Utbyggingsetaten
v/Hugo Langseth

HL

Komm.dir. for tekniske saker
IRNK. 21/5-92
ARK:NR: 551.4/1407
DOK:NR:
ETAT: Utbyggingssaksb. (H.L.)

Deres ref:

Våre ref:
416-A, Kgl -1510

Dato:
18. mai 1992

Grunnboringer Haslum kirkegård.

Vi viser til telefonsamtale i dag og oversender som avtalt et kartutsnitt som viser de punkter vi ønsker undersøkt.

Et rutenett på ca 20 x 20 meter skulle være tilstrekkelig.

Dersom en kommer på fjell før 2 - 2,5 meters dybde er nådd, må det suppleres med flere punkter for å kartlegge eventuelt fjell.

Vi håper arbeidet kan bli utført i uke 22 som antydnet i telefonen.

Med vennlig hilsen
park- og idrettsvesenet

Harald A. Olsen
Harald A. Olsen
avdelingssjef

Kirsten G. Lunde
Kirsten G. Lunde
landskapsarkitekt

Vedlegg: Kartutsnitt