

BÆRUM KOMMUNE Prosjekterings- og anleggskontoret			DREIESONDERING		
Sted <i>Telvikskolen Sjømyra</i>					
Pel.			Dato <i>19/10 82</i>		Sign. <i>[Signature]</i>
Hull <i>1</i>			Terrengkote		
Dybde m	Last kg	Ant. halve omdr.	Anmerkninger		
0			<i>fjæmpet</i>		
<i>0,5</i>					
			<i>mur og</i>		
<i>1,0</i>	<i>500</i>				
			<i>Armbånd</i>		
10			<i>Tjell</i>		
			<i>29/10-82</i>		
20			<i>[Signature]</i>		
30					

BÆRUM KOMMUNE		DREIESONDERING	
Prosjekterings- og anleggskontoret			
Sted		Pelvikollen Smøro	
Pel.		Dato	Sign.
Hull		Terrengkote	
Dybde m	Last kg	Ant. halve omdr.	Anmerkninger
0			
0.5			fjempet
1.0	10	0	linn
1.8	25	0	linn og
			Arntatt
10			Field
			29/10-82
			OB
20			
30			

BÆRUM KOMMUNE Prosjekterings- og anleggskontoret			DREIESONDERING
Sted <i>Felvikodden</i>			
Pel.		Dato <i>19/10-82</i>	Sign. <i>[Signature]</i>
Hull <i>B.</i>		Terrengkote	
Dybde m	Last kg	Ant. halve omdr.	Anmerkninger
0			<i>Seumpel</i> <i>teint</i>
<i>0.5</i>			
<i>1.0</i>	<i>100</i>	<i>6</i>	
<i>1.2</i>	<i>25</i>	<i>0</i>	
<i>1.8</i>	<i>X</i>		
10			<i>Amfath</i> <i>Fill</i>
20			<i>29/10-82</i> <i>[Signature]</i>
30			

BÆRUM KOMMUNE Prosjekterings- og anleggskontoret			DREIESONDERING
Sted		Fulvikodden	
Pel.		Dato	19/10-82 Sign. <i>[Signature]</i>
Hull		4. Terrengekote	
Dybde m	Last kg	Ant. halve omdr.	Anmerkninger
0			
0,5			Jernsteb
2,0	250	0	Leire
3,2	500	0	Leire
10	3,2	X	Ambrett
			Fjell
20			
			29/10-82
			<i>[Signature]</i>
30			

BÆRUM KOMMUNE		DREIESONDERING	
Prosjekterings- og anleggskontoret			
Sted <i>Telvikodden</i>			
Pel.		Dato <i>21/10-82</i>	Sign. <i>[Signature]</i>
Hull <i>S,</i>		Terrengkote	
Dybde m	Last kg	Ant. halve omdr.	Anmerkninger
0			
0.5			<i>fem per</i>
4.0	25	0	<i>linn</i>
5.5	75	0	<i>_____</i>
6.5	100	0	<i>_____</i>
10			
6.5	X		<i>Arnefett</i>
			<i>Fjell</i>
20			<i>29/10-82</i>
			<i>[Signature]</i>
30			

BÆRUM KOMMUNE		DREIESONDERING	
Prosjekterings- og anleggskontoret			
Sted <i>Felvikvolden</i>			
Pel.		Dato <i>29/10-82</i>	Sign. <i>[Signature]</i>
Hull <i>6</i>		Terrengkote	
Dybde m	Last kg	Ant. halve omdr.	Anmerkninger
0			<i>fin jord</i>
0.5			
1.0	25	0	
1.5	75	0	<i>[Wavy line]</i>
6.5	x		<i>Arbeidst</i>
10			<i>[Large signature]</i>
20			<i>[Signature]</i>
30			<i>[Signature]</i>

BÆRUM KOMMUNE			DREIESONDERING
Prosjekterings- og anleggskontoret			
Sted <i>Selvikodden</i>			
Pel.		Dato <i>21/10 -82</i>	Sign. <i>[Signature]</i>
Hull <i>7</i>		Terrengkote	
Dybde m	Last kg	Ant. halve omdr.	Anmerkninger
0			<i>fjempel</i>
<i>0,5</i>			
<i>0,0</i>	<i>25</i>	<i>0</i>	<i>leire</i>
<i>4,0</i>	<i>50</i>	<i>0</i>	<i>leire</i>
<i>4,0</i>	<i>x</i>		<i>gumbeitt</i>
10			
			<i>Fjell</i>
			<i>29/10-82</i>
			<i>[Signature]</i>
20			
30			

BÆRUM KOMMUNE			DREIESONDERING
Prosjekterings- og anleggskontoret			
Sted <i>Telvikrodden</i>			
Pel.		Dato <i>22/10-82</i>	Sign. <i>Jax</i>
Hull <i>8.</i>		Terrengkote	
Dybde m	Last kg	Ant. halve omdr.	Anmerkninger
0			<i>grus</i>
<i>3.5</i>	<i>25</i>	<i>0</i>	<i>leire</i>
<i>5.0</i>	<i>50</i>	<i>0</i>	<i>_____</i>
<i>7.0</i>	<i>100</i>	<i>0</i>	<i>_____</i>
<i>7.0</i>	<i>X</i>		<i>Annfald</i>
			<i>Fjell</i>
20			<i>29/10-82</i>
			<i>[Signature]</i>
30			

BÆRUM KOMMUNE		DREIESONDERING	
Prosjekterings- og anleggskontoret			
Sted		Teknikodden	
Pel.		Dato	Sign.
Hull		Terrengkote	
Dybde m	Last kg	Ant. halve omdr.	Anmerkninger
0			
0.5			grunnet
3.0	25	0	leire
4.0	50	0	—
5.5	75	0	leire
10			
5.5 x			Samfart
			fiell
20			
			29/10-82
			<i>[Signature]</i>
30			

BÆRUM KOMMUNE Prosjekterings- og anleggskontoret			DREIESONDERING
Sted <i>Felvikodden</i>			
Pel.		Dato <i>23/1082</i>	Sign. <i>fu</i>
Hull <i>10</i>		Terrengkote	
Dybde m	Last kg	Ant. halve omdr.	Anmerkninger
0			
<i>0,5</i>			<i>ferus puf</i>
<i>4,0</i>	<i>25</i>	<i>0</i>	<i>lun</i>
<i>5,0</i>	<i>50</i>	<i>0</i>	<i>lun</i>
<i>5,0</i>	<i>x</i>		<i>Armbutt</i>
			<i>Fell</i>
			<i>29/11082</i>
			<i>OK</i>
30			

BÆRUM KOMMUNE			DREIESONDERING
Prosjekterings- og anleggskontoret			
Sted <i>Felvikodden</i>			
Pel.		Dato <i>22/10-82</i>	Sign. <i>[Signature]</i>
Hull <i>11.</i>		Terrengkøte	
Dybde m	Last kg	Ant. halve omdr.	Anmerkninger
0			<i>grunnet</i>
<i>0.5</i>			
<i>4.0</i>	<i>25</i>	<i>0</i>	<i>linn</i>
<i>6.0</i>	<i>50</i>	<i>0</i>	<i>linn</i>
<i>6.0</i>	<i>x</i>		<i>grunnet</i>
10			
20			<i>[Signature]</i>
			<i>29/1082</i>
			<i>[Signature]</i>
30			

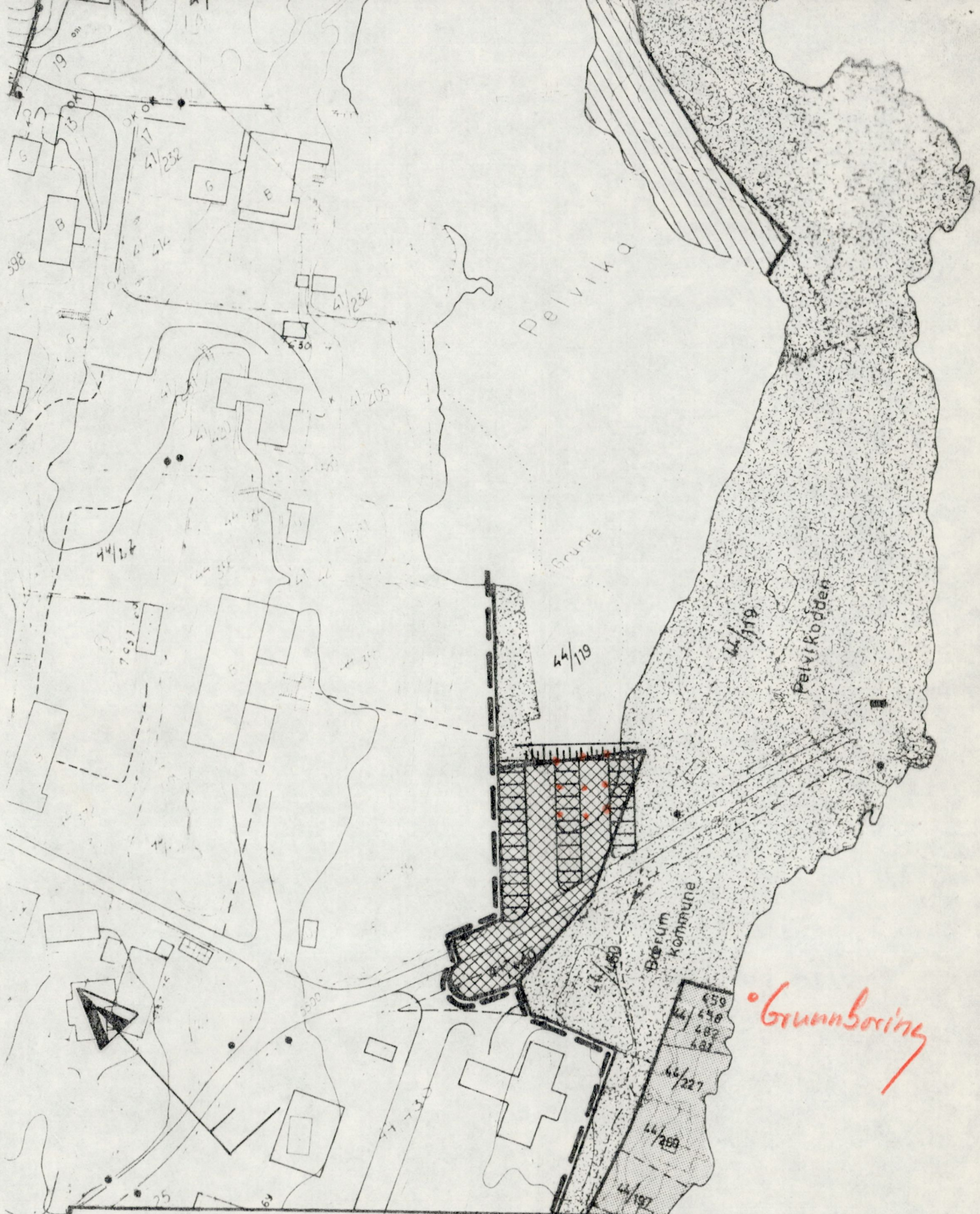
BÆRUM KOMMUNE			DREIESONDERING
Prosjekterings- og anleggskontoret			
Sted <i>Felvik</i>			
Pel.		Dato <i>25/10-82</i>	Sign. <i>J2</i>
Hull <i>12</i>		Terrengkote	
Dybde m	Last kg	Ant. halve omdr.	Anmerkninger
0			<i>fempet</i>
0,5			
1,0	<i>25</i>	<i>0</i>	<i>Leire</i>
5,7	<i>50</i>	<i>0</i>	<i>leire</i>
10	<i>5,7 X</i>		<i>Amubatt</i>
			<i>Fjelle</i>
20			<i>29/10-82</i>
			<i>[Signature]</i>
30			

BÆRUM KOMMUNE		DREIESONDERING	
Prosjekterings- og anleggskontoret			
Sted <i>Pulverkollen</i>			
Pel.		Dato <i>29/10-82</i>	Sign. <i>[Signature]</i>
Hull <i>13.</i>		Terrengkote	
Dybde m	Last kg	Ant. halve omdr.	Anmerkninger
0			
0.5			<i>Grus</i>
1.5	<i>25</i>	<i>0</i>	<i>Leire</i>
4.5	<i>x</i>		<i>Om fatt</i>
10			<i>Grill</i>
20			<i>29/10-82</i>
30			<i>[Signature]</i>

BÆRUM KOMMUNE Prosjekterings- og anleggskontoret			DREIESONDERING	
Sted <i>Valerholmen</i>				
Pel.			Dato <i>22/10-82</i>	Sign. <i>[Signature]</i>
Hull <i>14.</i>			Terrengkote	
Dybde m	Last kg	Ant. halve omdf.	Anmerkninger	
0			<i>gumpel</i> <i>Leir</i> <i>Om butt</i> <i>Gjeel</i>	
<i>05</i>				
<i>32</i>	<i>25</i>			
<i>32</i>	<i>x</i>			
10				
20			<i>29/10-82</i> <i>[Signature]</i>	
30				

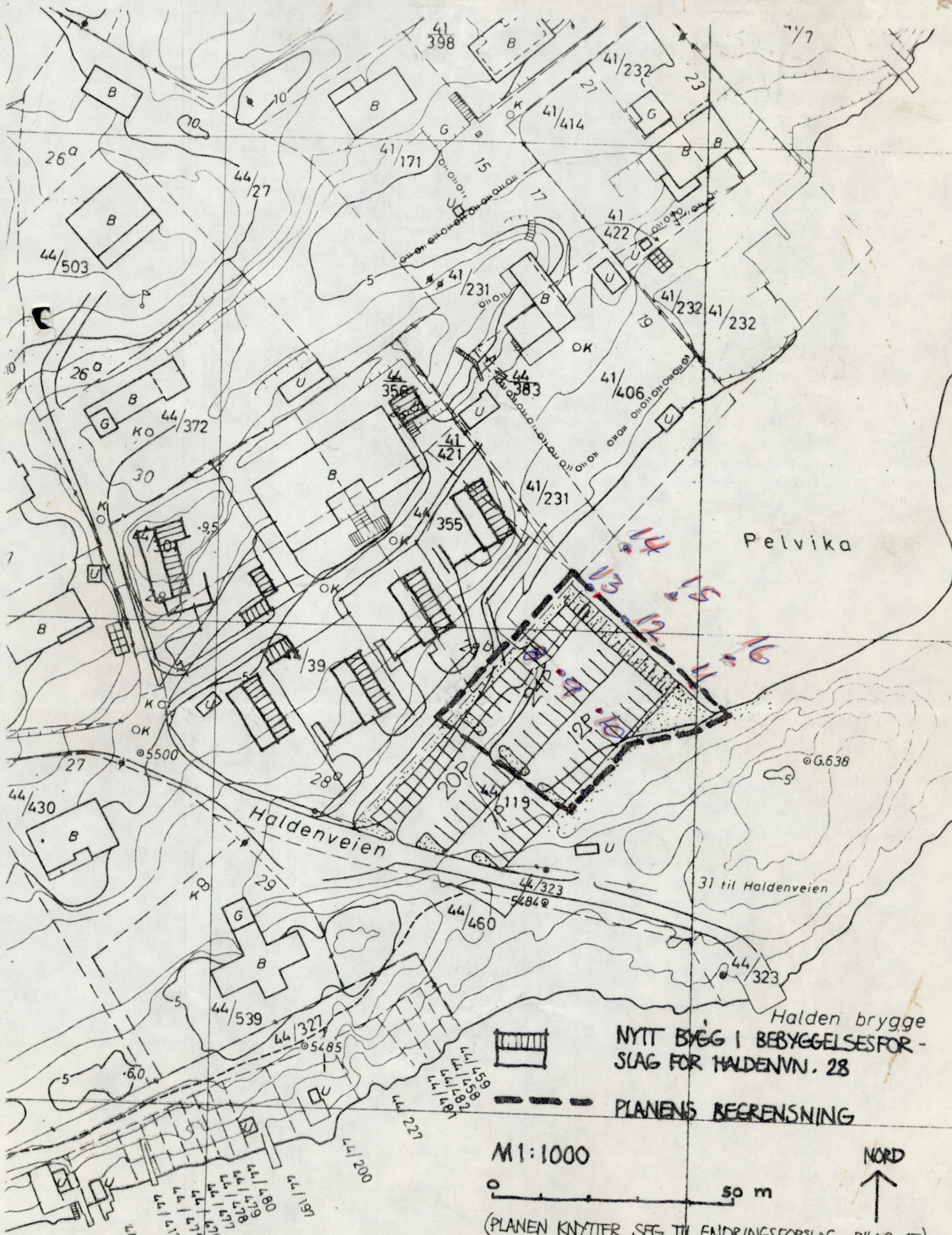
BÆRUM KOMMUNE Prosjekterings- og anleggskontoret			DREIESONDERING
Sted <i>Felvikadde</i>			
Pel.		Dato <i>25/10-82</i>	Sign. <i>Free</i>
Hull <i>15.</i>		Terrengkote	
Dybde m	Last kg	Ant. halve omdr.	Anmerkninger
0			<i>Leir</i>
0.5			
3.5	35		
4.5	50	0	<i>Leir</i>
4.5	X		<i>Samball</i>
20			<i>Full</i>
30			<i>29/10-82</i> <i>[Signature]</i>

BÆRUM KOMMUNE Prosjekterings- og anleggskontoret			DREIESONDERING
Sted <i>Felvik alleer</i>			
Pel.		Dato <i>25/10-82</i>	Sign. <i>[Signature]</i>
Hull <i>16</i>		Terrengkote	
Dybde m	Last kg	Ant. halve omdr.	Anmerkninger
0			<i>grus</i>
<i>0.5</i>			
<i>40</i>	<i>25</i>	<i>0</i>	<i>Leire</i>
<i>50</i>	<i>50</i>	<i>0</i>	<i>Leire</i>
10			
<i>5.0</i>	<i>x</i>		<i>Amfott</i>
			<i>tyll</i>
20			
			<i>29/10-82</i>
			<i>[Signature]</i>
30			



Grunnboring

BÆRUM KOMMUNE	gnr. bnr.	DATO. 27/1-82	MÅL. 1:1000
PARKERINGSPLASS PÅ PELVIKODDEN.			ARK.NR. 615,41
SITUASJONSKART			TEGN.NR. 5.0 -82
ETAT. PARK - OG IDRETTSVESENET. Boks 30 1361 Sandvika Tlf. 59 91 52			AVD.SJEF.
			SAKB. <i>B. Schmidt</i>
			TEGN. M.H.



Pelvika

Haldenveien


31 til Haldenveien

Halden brygge

NYTT BYGG I BEBYGGELSESFORSLAG FOR HALDENVN. 28

PLANENS BEGRENSNING

M 1:1000



NORD



(PLANEN KNYTTER SEG TIL ENDRINGSFORSLAG BILAG 47)

ILLUSTRASJONSPLAN FOR PELVIKODDEN (REG. ENDRING)			
9.9.82	Tostveid	BÆRUM REGULERINGSVESEN	RJNR
		28-77	BILAG 48