

BÆRUM KOMMUNE		DREIESONDERING	
Prosjekterings- og anleggskontoret			
Sted Fro Skutt og Sport			
Pel.		Dato 30/9-81	Sign. <i>[Signature]</i>
Hull 5,		Terrengkote 23,09	
Dybde m	Last kg	Ant. halve omdr.	Anmerkninger
10,0	150	55	Navn: <i>Ernis</i>
10,5	"	51	<i>1. d. str. all. Wøyer</i>
11,0	"	48	
11,5	"	51	
12,0	"	51	
12,5	"	49	
13,0	"	54	
13,5	"	61	
14,0	"	55	
14,5	"	61	
15,0	"	57	
15,5	"	67	
16,0	"	56	
16,5	"	58	
17,0	X		<i>Ernis og Huse</i>

5/10-81
[Signature]

BÆRUM KOMMUNE		DREIESONDERING	
Prosjekterings- og anleggskontoret			
Sted <i>For Idrett og Sport</i>			
Pel.		Dato	Sign. <i>ju</i>
Hull <i>5</i>		Terrengkote + <i>23,09</i>	
Dybde m	Last kg	Ant. halve omdr.	Anmerkninger
0			<i>Navn:</i>
0,5			<i>Idrettshall Wøyen</i>
1,0	100	11	<i>Jumper</i>
1,5	n	32	<i>line</i>
2,0	n	48	<i>Spiss</i>
2,5	n	80	<i>Conus og skru</i>
3,0	n	10	<i>line</i>
3,5	n	10	
4,0	n	13	
4,5	n	15	
5,0	n	24	
5,5	n	25	
6,0	n	28	
6,5	n	32	
7,0	n	30	
7,5	n	30	
8,0	n	35	
8,5	n	45	
9,0	n	45	
9,5	n	44	
30			<i>Forksett</i>

BÆRUM KOMMUNE Prosjekterings- og anleggskontoret		DREIESONDERING	
Sted <i>fr. Idrotts og Sporsk.</i>			
Pel.		Dato <i>30/9-81</i>	Sign. <i>[Signature]</i>
Hull <i>4</i>		Terrengekote <i>+23,75</i>	
Dybde m	Last kg	Ant. halve omdr.	Navn: Anmerkninger
0			
10,0	100	37	<i>linn</i>
10,5	"	28	<i>—</i>
11,0	"	36	<i>—</i>
11,5	"	36	<i>—</i>
12,0	"	30	<i>—</i>
12,5	"	29	<i>—</i>
13,0	"	33	<i>—</i>
13,5	"	33	<i>—</i>
14,0	"	25	<i>—</i>
14,5	"	33	<i>—</i>
15,0	"	33	<i>—</i>
15,5	"	32	<i>—</i>
16,0	"	49	<i>—</i>
16,5	"	38	<i>—</i>
17,0	"	43	<i>linn</i>
17,5			
18,0			
18,5			
19,0			
19,5			
20			
30			

5/10-81
[Signature]

BÆRUM KOMMUNE			DREIESONDERING
Prosjekterings- og anleggskontoret			
Sted For Flott og Sport			
Pel.		Dato 30/9-81	Sign. <i>[Signature]</i>
Hull 4.		Terrengkote + 23.76	
Dybde m	Last kg	Ant. halve omdr.	Anmerkninger
0.5			<i>fjempet</i>
1.0	100	16	<i>leir</i>
1.5	"	21	<i>— " —</i>
2.0	"	106	<i>Grus</i>
2.5	X		<i>Grus og stein</i>
3.0	100	19	<i>Grus</i>
3.5	n	17	<i>leir</i>
4.0	"	22	<i>—</i>
4.5	"	21	<i>—</i>
5.0	"	25	<i>—</i>
5.5	"	28	<i>—</i>
6.0	"	29	<i>—</i>
6.5	"	34	<i>—</i>
7.0	"	36	<i>—</i>
7.5	"	30	<i>—</i>
8.0	"	37	<i>—</i>
8.5	"	34	<i>—</i>
9.0	"	34	<i>—</i>
9.5	"	27	<i>—</i>
30			

Navn. Idrettshall Wøyer 491

Fridse sk

BÆRUM KOMMUNE
 Prosjekterings- og anleggskontoret

DREIESONDERING

Sted Før bruk av spekk

Pel.

Dato 11/10/81

Sign. [Signature]

Hull B

Terrengkote +22.58

Dybde m	Last kg	Ant. halve omkr.	Navn:	Anmerkninger
			<u>Ikke</u>	
			<u>Idrettshall</u>	<u>Wagen</u>

0				
9.5	100	48		<u>Line</u>
10.0	"	57		<u>Line eller sned</u>
10.5	"	70		<u>Grus</u>
11.0	"	55		<u>—</u>
11.5	"	54		<u>—</u>
12.0	"	53		<u>—</u>
12.5	"	53		<u>—</u>
13.0	"	45		<u>—</u>
13.5	"	47		<u>—</u>
14.0	"	56		<u>—</u>
14.5	"	44		<u>—</u>
15.0	1	56		<u>Grus</u>

5/10-81
[Signature]

BÆRUM KOMMUNE			DREIESONDERING	
Prosjekterings- og anleggskontoret				
Sted Friidrettspark				
Pel.		Dato 11/10/81		Sign. <i>[Signature]</i>
Hull 3.		Terrengkote + 22,58		
Dybde m	Last kg	Ant. halve omdr.	Anmerkninger	
			Navn: <i>Idrottshall Wøyer</i>	
0			<i>Samlet</i>	
0,5			<i>lin</i>	
1,0	10	9		
1,5	"	9		
2,0	"	13		
2,5	"	11		
3,0	"	32		
3,5	"	29		
4,0	"	33		
4,5	"	55		
5,0	"	38		
5,5	"	38		
6,0	"	44		
6,5	"	40		
7,0	"	40		
7,5	"	34		
8,0	"	42		
8,5	"	45		
9,0	"	46		
30				

Forside

BÆRUM KOMMUNE Prosjekterings- og anleggskontoret			DREIESONDERING	
Sted <i>For 7 drift og spark</i>				
Pel.			Dato <i>11/10 81</i>	Sign. <i>R</i>
Hull <i>2</i>			Terrengkote <i>+23,24</i>	
Dybde m	Last kg	Ant. halve omdr.	Navn: <i>Loddehall Wøyer</i>	
			Anmerkninger	
0				
8,5	100	43	<i>Grus</i>	
9,0	"	52		
9,5	"	47		
10,0	4	63		
10,5	"	45		
11,0	"	57		
11,5	"	47		
12,0	"	54		
12,5	"	48		
13,0	"	54		
13,5	"	61		
14,0	"	56		
20				
14,5	1	60		
15,0	"	59		
15,5	"	57	<i>Grus 5/10-81</i>	
			<i>Bl.</i>	
30				

BÆRUM KOMMUNE		DREIESONDERING	
Prosjekterings- og anleggskontoret			
Sted <i>For Idrett og Sport</i>			
Pel.		Dato <i>1/10 81</i>	Sign. <i>Ju</i>
Hull <i>2.</i>		Terrengkote <i>+23, 24</i>	
Dybde m	Last kg	Ant. halve omdr.	Navn: Anmerkninger
0			
0,5			<i>fjær</i>
1,0	100	7	<i>Fyllmasse</i>
1,5	"	28	—
2,0	"	7	<i>Leire</i>
2,5	"	9	—
3,0	"	7	—
3,5	"	10	—
4,0	"	21	—
4,5	"	28	<i>Grus</i>
5,0	"	41	—
5,5	"	16	<i>Leire</i>
6,0	"	16	—
6,5	"	20	—
7,0	6	20	—
7,5	"	23	—
8,0	"	40	<i>Grus</i>
30			<i>fortsett</i>

BÆRUM KOMMUNE Prosjekterings- og anleggskontoret			DREIESONDERING	
Sted <i>For skole og sport.</i>				
Pel.		Dato <i>29/9-81</i>		Sign. <i>ku</i>
Hull <i>1</i>			Terrengkode <i>+23.98</i>	
Dybde m	Last kg	Ant. halve omdr.	Navn: <i>I Idrettshall Wøyen</i> Anmerkninger	
0			<i>Quis</i>	
<i>8.5</i>	<i>100</i>	<i>38</i>	<i>—</i>	
<i>9.0</i>	<i>110</i>	<i>42</i>	<i>—</i>	
<i>9.5</i>	<i>110</i>	<i>35</i>	<i>—</i>	
<i>10.0</i>	<i>110</i>	<i>40</i>	<i>—</i>	
<i>10.5</i>	<i>110</i>	<i>33</i>	<i>Quis</i>	
10			<i>5/10-81</i>	
			<i>[Signature]</i>	
20				
30				

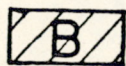
BÆRUM KOMMUNE		DREIESONDERING	
Prosjekterings- og anleggskontoret			
Sted <u>Fon Idrettshall og skole</u>			
Pål.		Dato <u>29/9-81</u>	Sign. <u>Ku</u>
Hull <u>1</u>		Terrengkote <u>+23,98</u>	
Dybde m	Last kg	Ant. halve omdr.	Navn: Anmerkninger
0			
0,5			fjerpel
1,0	10	9	lagvis grus inn
1,5	"	14	teier
2,0	"	10	_____
2,5	"	27	Grus
3,0	"	25	_____
3,5	"	8	inn
4,0	"	12	_____
4,5	"	12	_____
5,0	"	18	_____
5,5	"	16	_____
6,0	"	28	_____
6,5	"	23	Grus
7,0	"	43	_____
7,5	"	38	_____
8,0	"	41	_____
30			

Fortsatt


FORSLAG TIL REGULERINGSPLAN FOR SANDVIKSELVAS OMGIVELSER MELLOM TANGEN BRO OG WØYEN MØLLE


BYGNINGSLOVENS § 25

1 BYGGEOMRÅDER


 TOMT FOR BENSINSTASJON


3. TRAFIKKOMRÅDER


 GANG / SYKKELVEI

 ANNEN VEIGRUNN

4. FRIOMRÅDER


 TURVEI

 ANLEGG FOR IDRETT OG SPORT


 OFFENTLIG FRIOMRÅDE


BYGNINGSLOVENS § 26,


ANDRE BESTEMMELSER


 FELLES AVKJØRSEL


STREKSYMBOLER M.V.


 PLANENS BEGRENSNING

 OMRÅDEGRENSE

 TOMTEGRENSE

 FRISIKTLINJE

 GRENSE FOR STADFESTET PLAN

 BEBYGGELSE SOM INNGÅR I PLANEN

 TURSTI

U angir maks. utnyttingsgrad jfr. byggeforskr. kap. 25

et. angir maks. antall etasjer

Bærum Kommune
Prosj. og anlk.
Bilag 149-81
612

22-11-77 Turvei endret til tursti
raster på annen veigrunn



Alle mål angitt i meter

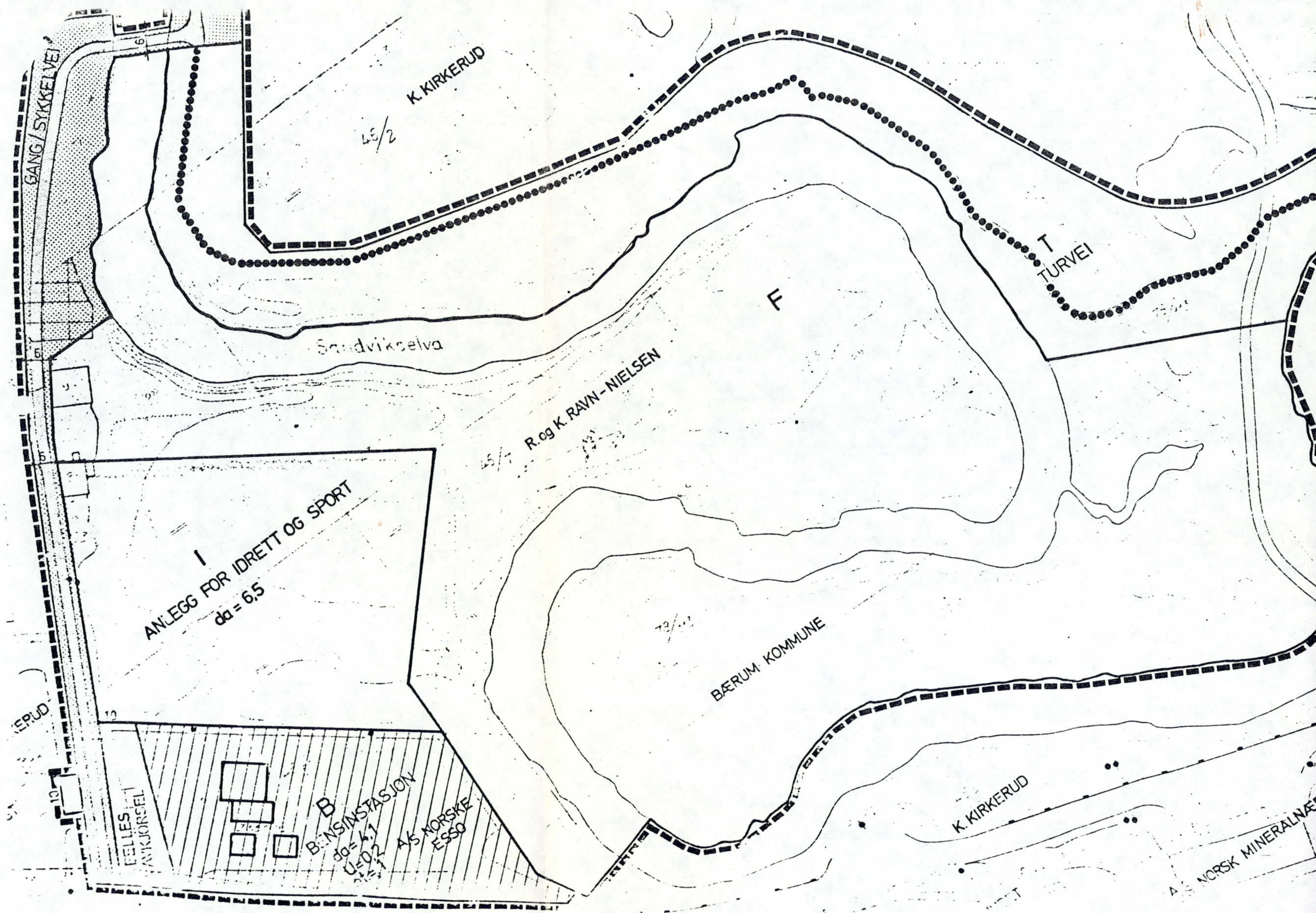
Målestokk 1:1000



BÆRUM REGULERINGSVESEN

Arkiv nr 21-77	Dato 9-8-77
Bilag nr 2	Signatur As M / ALS
Kartblad : TANUM 12+16, EVJE 9+13	

SAKSBEHANDLING				STADFESTET
Bilag nr	2	2	2	26.5.78
Bygningsråd	18-8-77	8-12-77		



GANG / SYKKELVEI

K. KIRKERUD

43/2

T
TURVEI

Sandvikselva

R. og K. RAVN-NIELSEN

I
ANLEGG FOR IDRETT OG SPORT
da = 6,5

BÆRUM KOMMUNE

ERUD

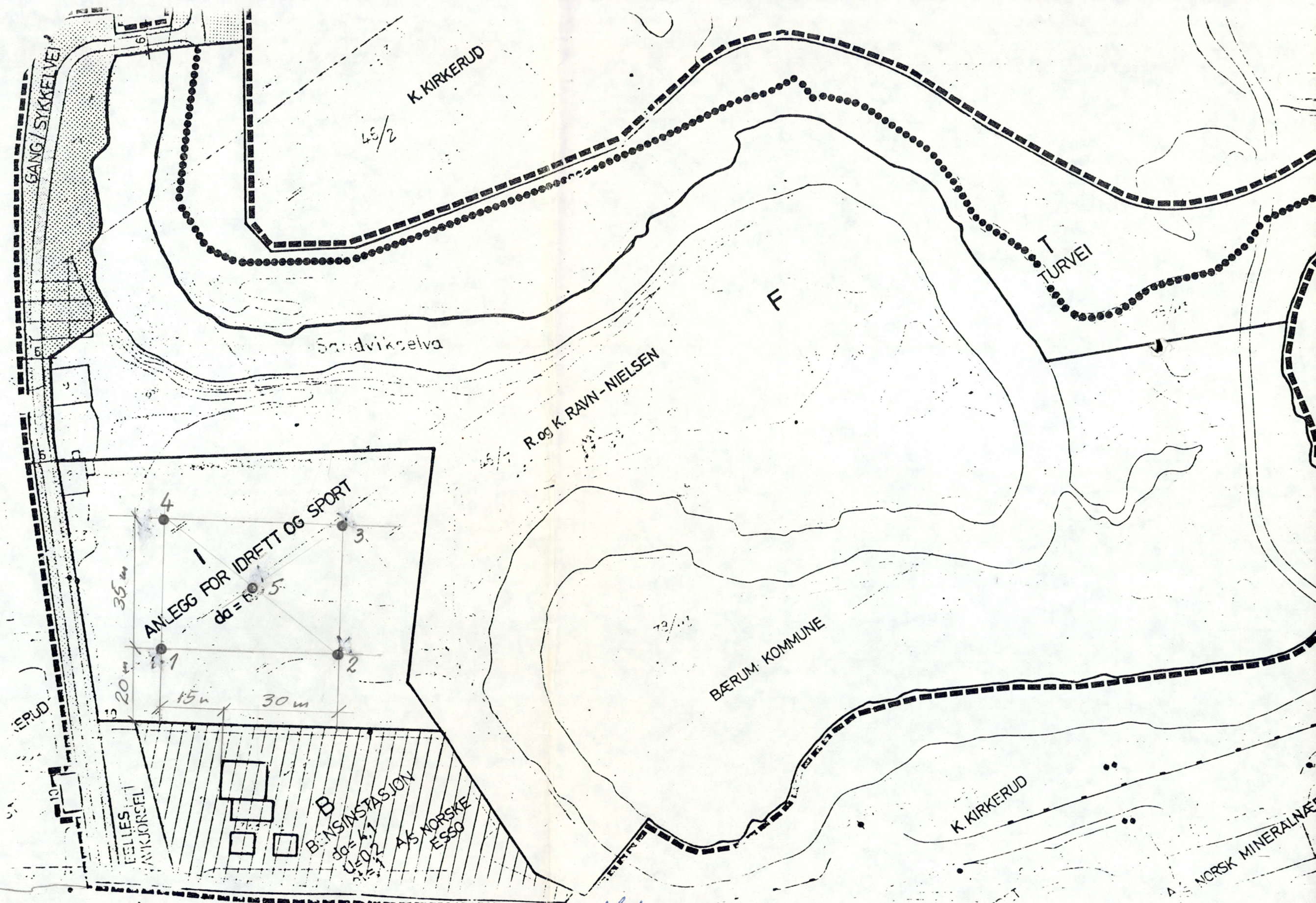
ELLES
AVKJØRSEL

B
BENSINSTASJON
da = 1,7
U = 0,2

AS NORSKE
ESSO

K. KIRKERUD

A
NORSK MINERALNÆ



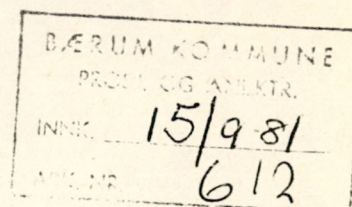
Ringeriks v. Borplan - Idrettshall Wøyer.
 Esso st. Wøyerenga.

BÆRUM KOMMUNE

TEKNISK RÅDMANN



Rådhuset
Postboks 458, 1301 Sandvika
Telefon *(02) 12 39 00



Prosjekterings- og anleggskontoret

DERES REF.

VÅR REF. 610.7 ÅPT/rl

DATO 14 september 1981

Grunn til gang-/sykkelvei og idrettshall. Karl Ravn Nielsen.
Grunnboring.

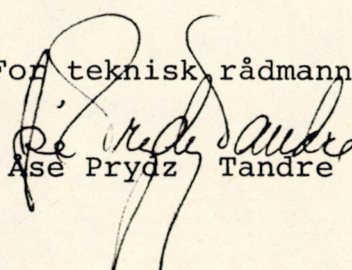
Teknisk rådmann viser til tidligere korrespondanse og konferanser om anlegg av gang-/sykkelveien fra Olav Ingstads vei til Ringeriksveien.

I henhold til reguleringsplanen for Sandvikselvas omgivelser mellom Tangen bro og Wøyen Mølle skal det anlegges både gang-/sykkelvei og idrettshall på Karl Ravn Niensens eiendom gnr. 46, bnr. 7.

Da det kan være tvil om hvor på det avsatte areal idrettshallen kan legges, skal jeg be prosjekterings- og anleggskontoret foreta grunnboringer for å fastslå hva slags grunn det er, eventuelt om det kan ligge fjell ikke alt for dypt.

./.. Jeg legger ved kart over det aktuelle området. For nærmere anvisning av hvor det bør bores skal jeg be etaten ta kontakt med avdelingssjef Almedal i park- og idrettsvesenet.

For teknisk rådmann


Ase Prydz Tandre