

TEGNFORKLARING OG JORDARTSBETEGNELSER.

BETEGNELSER PÅ SITUASJONSPLAN:

- Dreiesondering
- ⊙ Prøvetaking (ev.med dreiesondering)
- ⊕ Vingeboring " " "
- Spyleboring
- Slagboring
- ⊙ Piezometerinnstallasjon
- ⊖ Skovlboring

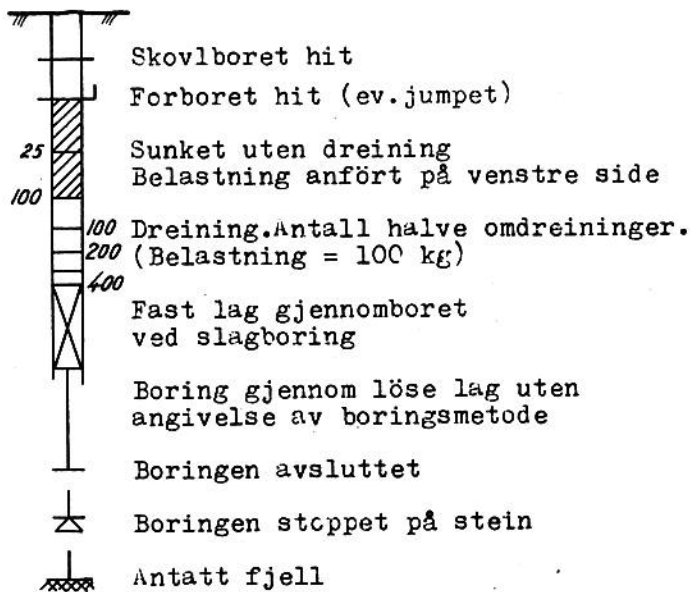
MINERALJORDARTENES INNDELING

ETTER KORNDIAMETER:

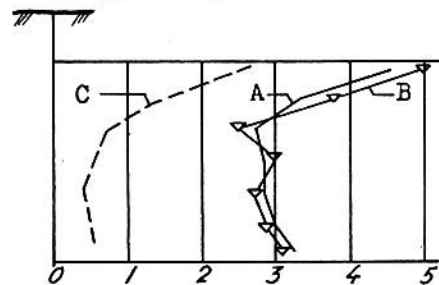
20 - 6 mm	grov	}	Grus
6 - 2 "	fin		
2 - 0,6 mm	grov	}	Sand
0,6 - 0,2 "	middels		
0,2 - 0,06 "	fin		
0,06 - 0,02 mm	grov	}	Silt (kvabb)
0,02 - 0,006 "	middels		
0,006 - 0,002 "	fin		
0,002 mm			Leire

OPPTEGNING AV BORINGSRESULTATER I PROFIL:

Dreiesondering. (H.M. 1:200)



Vingeboring.



A. Skjærfasthet bestemt med vingebor.

B. Skjærfasthet bestemt ved konusmetoden.

C. Omrørt skjærfasthet med vingebor.

Tallene angir skjærfasthet i t/m^2 .

BOKSTAVSYMBOLER:

w = vanninnhold i vektprosent av tørrsubstans.

n = vanninnhold i volumprosent = porøsitet.

F = relativ finhet.

H_1 = relativ fasthet i omrørt prøve.

H_3 = relativ fasthet i uforstyrret prøve.

Gl.t. = glødetap i vektprosent av tørrsubstans.

s_u = udrenert skjærfasthet i t/m^2 .

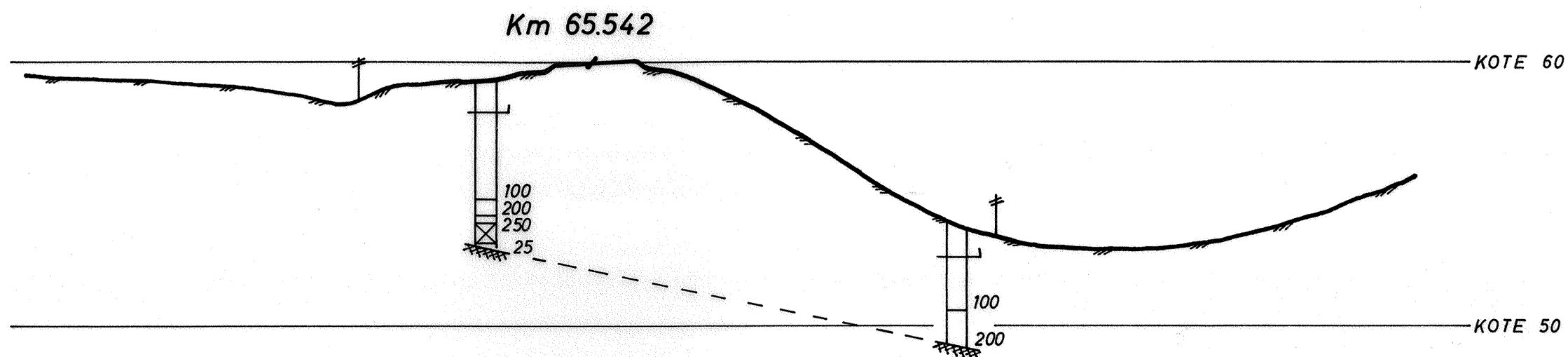
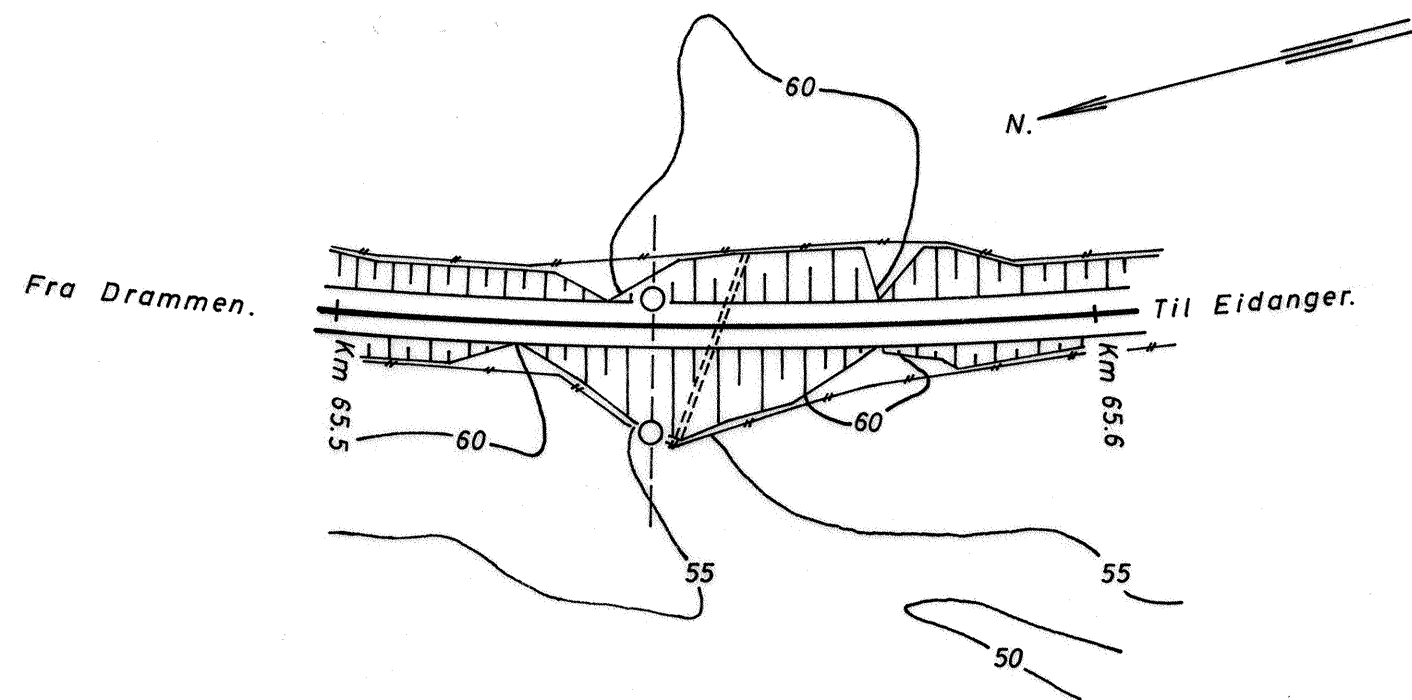
γ = volumvekt i t/m^3 (romvekt).

o = humufisert organisk stoff i vektprosent av tørrsubstans.

w_L = flytegrense.

w_p = utrullingsgrense.

Situasjon M=1:1000



1 boringsbok.

Vestfoldbanen km 65.5 Skoger - Galleberg.	Målestokk	Boret A.F. nov. 1965
	1:200 1:1000	Tegnet A.F. apr. 1966 <i>O. Skirbekk</i>
Norges Statsbaner - Banedirektøren Geoteknisk kontor Oslo 615-1966	Erstattet for;	
<i>W. Maron-Haug</i>	Gk 3455	
	Erstattet av:	

SHF 69

Format A