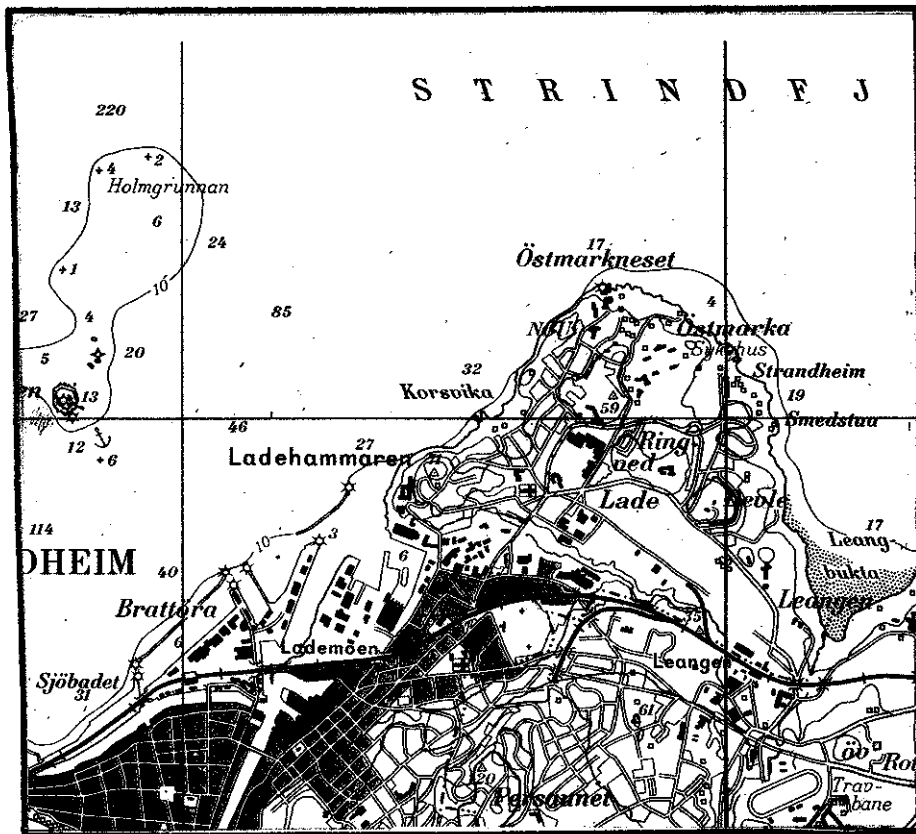


R. 443 · LEDNINGSTRACE JARLHEIMBAKKEN

SLAGBORINGER



16 / 11 - 76

GEOTEKNISK SEKSJON
TRONDHEIM KOMMUNE

Trondheim, 16.11.76.

R 443 LEDNINGSTRACÉ JARLHEIMBAKKEN

Etter oppdrag fra Plankontoret v/siv.ing. Winther er det foretatt fjellsonderinger i Jarlheimbakken i forbindelse med prosjektert ledningstracé.

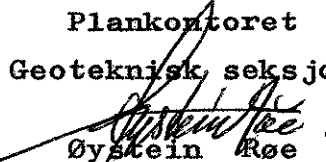
1. Markarbeide.

Arbeidet i marken er utført i tiden 26/10-76 under ledelse av boreformann Frantzen.

Det er utført 8 boringer med største boreddybde 6 m. Plasseringene av boringene er vist på situasjonskartet bilag 1, og resultatene er fremstilt på profilet bilag 2.

2. Boreresultater.

Det er ikke påtruffet fjell i noen av boringene. Det er ikke tatt prøver av løsmassene, men boringene viser liten slagmotstand. Bortsett fra lokale nedfall, skulle ikke en grave- dybde på ca. 2 m by på større stabilitetsproblemer.

Plankontoret
Geoteknisk seksjon

Øystein Røe


Sigmund Kaasbøll



**LEDNINGSTRACÉ
JARLHEIMBAKKEN
SITUASJONSKART**

○ SLAGBORING

MÅLESTOKK:

1 : 1000

TEGN. AV:
K.T.

DATO:
11/11-76

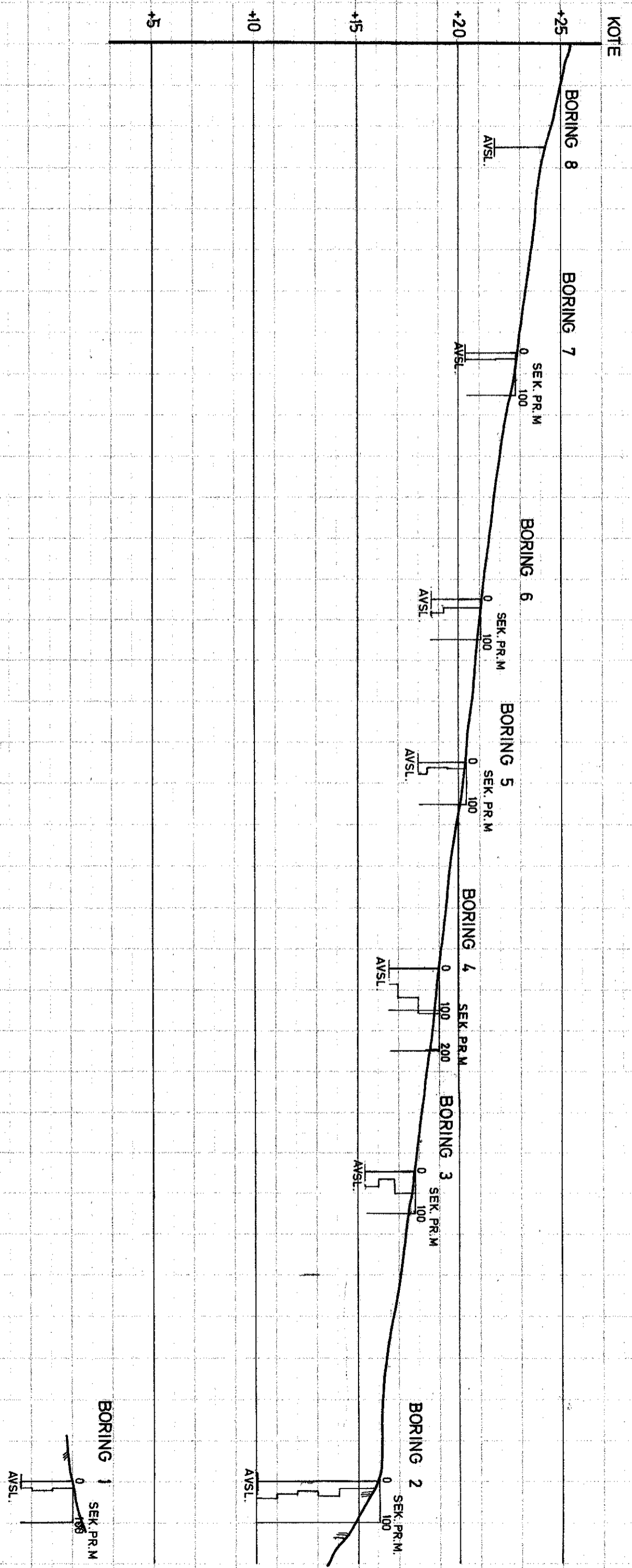
KONTR.:

RAPP. NR.:
443

BILAG:

1

TRONDHEIM KOMMUNE



LEDNINGSTRACE
JARLHEIMBAKKEN
 Profil m/ slagboringsresultater

MALESTOKK: 1 : 200
 TEGN. AV: K.T.
 DATO: 11/11 - 76
 KONTR.:

RAPP. NR.: 4/3
 BILAG: 2
TRONDHEIM KOMMUNE